

Türkiye Şehir Coğrafyası Makaleler Bibliyografyası (1915-2018)

Ahmet Emrah SİYAVUŞ*

Giriş

Belirli bir alandaki bilgi birikimin ortaya konulmasında bibliyografya çalışmaları önemli bir role sahiptir. Bibliyografya çalışmaları ile daha önce yapılmış çalışmalar ortaya konularak geçmiş dönemlerde meydana gelen gelişmeler incelenebilmekte ve eserlerin yayınlandığı dönemler hakkında değerlendirmeler yapılabilmektedir. Ayrıca bu çalışmalar, yapılacak olan araştırmalar öncesinde araştırma konusuyla ilgili kaynaklara daha hızlı ulaşılmasını sağlamaktadır.

Özellikle son dönemde yazar ve eser sayısının artması, araştırmacının araştırma konusu ile ilgili her şeyi bilmesini imkân dışı bırakmıştır. Bundan dolayı son dönemde artan çalışmaların bir araya getirilip daha kolay ulaşılabilmesi adına muhtelif alanlarda bibliyografya çalışmaları yapılmaktadır. Bu durum coğrafya ve coğrafyanın alt bilim dalları için de geçerlidir. Şehir coğrafyası konusunda çalışmaların artması ve daha önce bibliyografik bir çalışma olmayışı bu alanda müstakil bir çalışma yapılmasına imkân vermiştir.

Coğrafyanın alt bilim dallarından biri olan şehir coğrafyasının ilk örnekleri Türkiye’de modern anlamda coğrafya çalışmalarının başlaması ve akabinde coğrafyanın ihtisaslaşması ile ortaya konulmuştur. Türkiye’de modern anlamda coğrafya çalışmalarının temelleri 1915 yılında İstanbul Üniversitesi’nde coğrafya bölümünün kuruluşuna kadar gitmektedir. Bunu takip eden yıllarda coğrafya ihtisaslaşmış, ardından şehir coğrafyası ile ilgili çalışmalar da başlamıştır. Bundan

* Arş. Gör., Dr., Marmara Üniversitesi Fen Edebiyat Fakültesi Coğrafya Bölümü, emrah.siyavus@marmara.edu.tr, <https://orcid.org/0000-0003-1116-1275>

dolayı Türkiye’de şehir coğrafyası çalışmaları eskilere dayanır. Ancak bu konudaki çalışmalarda asıl artış kırdan kente göçlerin yoğunlaştığı 1950’li yıllardan sonra gerçekleşmiştir. Bu çalışmada Türkiye’de modern anlamda coğrafyanın temellenişinin atılmasından bu yana ülkemizdeki coğrafyacıların şehir konusunda yazmış oldukları makaleler derlenip ortaya konulmaya çalışılmıştır.

I. Yöntem

Şehir konusunun farklı disiplinlerin çalışma alanına girmesi, şehirle ilgili yapılmış olan çalışmaların bir hayli fazla olmasını sağlamıştır. Bu durum göz önünde bulundurularak yapılan çalışma, Türkiye’de coğrafyacıların yapmış olduğu çalışmalar olarak ölçeklendirilmiştir. Çalışmaya başlanırken ülkemizde yapılan şehir coğrafyası ile ilgili tezler, kitaplar, makaleler ve basılmış olan bildirilerin yer aldığı bir bibliyografya oluşturulması amaçlanmıştır. Ancak çalışmanın makale boyutlarını fazlasıyla aşması nedeniyle sadece makalelerin yer aldığı bir bibliyografya oluşturulmasına karar verilmiştir. Bu çalışma yapılırken, üniversitelerin coğrafya bölümlerinde görev yapmakta olan veya emekli olmuş olan akademisyenlerin öz geçmişlerinden, YÖK’ün ilgili internet sitelerinden, üniversitelerin kütüphanelerinde yer alan tezlerden, sosyal bilimler dergilerinden, kamu ve sivil toplum kuruluşlarına ait basılı kaynaklardan, Türkiye’de yayınlanmış ve yayınlanmakta olan akademik coğrafya dergilerinden yararlanılmıştır. Bu dergiler; *Türk Coğrafya Dergisi* (1943-2018, Türk Coğrafya Kurumu), *Coğrafya Enstitüsü Dergisi* (1951-1980, İstanbul Üniversitesi), *Coğrafya Araştırmaları Dergisi* (1966-1996, Ankara Üniversitesi), *Ege Coğrafya Dergisi* (1983-2018, Ege Üniversitesi), *Bülten* (1984-1994, İstanbul Üniversitesi), *Coğrafya Dergisi* (1985-2018, İstanbul Üniversitesi), *Coğrafya Araştırmaları* (1989-1996, Atatürk Kültür Dil ve Tarih Yüksek Kurumu), *Türkiye Coğrafya Dergisi* (1992-1999, Ankara Üniversitesi), *Doğu Coğrafya Dergisi* (1995-2018, Atatürk Üniversitesi), *Marmara Coğrafya Dergisi* (1996-2018, Marmara Üniversitesi), *Coğrafya Serisi* (2000, On Dokuz Mayıs Üniversitesi), *Coğrafi Bilimler Dergisi* (2003-2018, Ankara Üniversitesi), *International Journal of Geography and Geography Education*’dur (2018 Marmara Üniversitesi). Bunlara ek olarak coğrafyacıların yapmış olduğu çeşitli bibliyografik çalışmalardan da istifade edilmiştir.¹

1 Ali Yiğit ve Harun Tunçel, *100. Yılında Türkiye’de Coğrafyacılar-Türkiye Coğrafyacı Biyografileri (1915-2015)*, Bilecik: Türk Coğrafya Kurumu Yayınları, 2017, sy. 8; Ali Yiğit ve Harun Tunçel, *100. Yılında Türkiye’de Coğrafyacılar 2*, Bilecik: Türk Coğrafya Kurumu Yayınları, 2019, sy. 10; Harun Tunçel, “Türk Coğrafya Kurumu Yayınları Bibliyografyası (1943-1975)’na Ek”, *Ankara Üniversitesi Türkiye Coğrafyası Araştırma ve Uygulama Merkezi Türkiye Coğrafyası Dergisi*, Ankara, 1995, sy. 3, s. 371-380; Harun Tunçel, Ali Yiğit ve Seval Çelikbağ, *Türkiye Coğrafya Bibliyografyası*, Ankara, Bilecik Üniversitesi Yayınları No: 2, 2010; Recep Bozyiğit ve Suzan Bozyiğit, *Geçmişten Günümüze Coğrafya Makaleleri Bibliyografyası*, İstanbul: Çizgi Yayınevi, 2010; Suna Doğaner, “Türk Coğrafya Kurumu Yayınları Bibliyografisi”, *Türk Coğrafya Derisi*, İstanbul, 1992, sy. 27, s. 215-225.

Yapılan çalışma ne kadar titiz bir şekilde yürütülse de bilindiği üzere bibliyografya çalışmalarında her daim gözden kaçanlar olabilmektedir. Bu çalışmada da konuyla ilgili gözden kaçan makalelerin olması ihtimal dâhilindedir.

II. Konularına Göre Başlıca Şehir Coğrafyası Çalışmaları

Türkiye’de 1915 yılında İstanbul Üniversitesi ve 1935’te Ankara Üniversitesinin kurulmasının ardından coğrafyacılar tarafından çeşitli konularda çalışmalar yapılmıştır. Söz konusu çalışmaların bir kısmı da şehir coğrafyasıyla ilgilidir. Alagöz, 1938 yılında yazmış olduğu makaleyle şehir coğrafyası konusunda ilk örneklerden birini sunmuştur.² Ülke genelinde özellikle 1950’ye kadar yavaş olan ancak sonrasında hız kazanan kırdan kente göç ile şehirselleşme alan genişlemeye başlamıştır. Şehirselleşme nüfusun artması ve şehirlerin geniş alana yayılmaya başlamasıyla coğrafyacılar şehirselleşme başlığı altında makaleler yayınlamışlardır. Bunlardan biri de Selen’in şehirselleşme hareketleriyle ilgili yapmış olduğu çalışmadır.³ Kırdan şehre göç eden nüfusun ihtiyacını karşılamak üzere şehirlerin etrafına yeni yerleşim bölgeleri kurulmuş, şehirselleşme alan genişlemiştir. Bu konuda Tuncel, şehrin yayılış sahası,⁴ Koçman ise gelişimiyle ilgili çalışma ortaya koymuştur.⁵ Şehirlerin genişlemesine sebep olan göçler özellikle sanayi faaliyetlerinin olduğu şehirlere yapılmıştır. Tümertekin, bir çalışmasında Türkiye’nin en fazla göç alan ve aynı zamanda bir sanayi şehri olan İstanbul’u ele almıştır.⁶

Kırdan kente göçün artması, şehirlerin hızla büyümesine ve kalabalıklaşmasına neden olmuştur. Hızlı kentleşme çeşitli problemleri beraberinde getirmiştir. Meydana gelen sorunlara değinmek ve çözüm üretmek için birtakım akademik çalışmalar yapılmıştır. Şehir ile ilgili çalışmalar yapan coğrafyacılar dönemin gelişmelerini ve sorunlarını farklı başlıklarda ele almışlardır.

Coğrafyacılar, şehir coğrafyası çalışmalarında genellikle şehir terimini kullanırken bazen de kent terimini kullanmıştır. Örneğin Baykal, yazmış olduğu makalede şehir terimi yerine kent terimini kullanmıştır.⁷ Ayrıca coğrafyacılar, şehirlerin kuruluşunda ve tarihi süreçteki gelişiminde etkili olan coğrafi faktörleri

2 Cemal Arif Alagöz, “Şehir Coğrafyası”, *Belediyeler Dergisi*, Ankara, 1938, sy. 34.

3 Hamdi Selen, “Türkiye’de Köy Yerleşmeleri ve Şehirselleşme Hareketleri”, *Türk Coğrafya Dergisi*, İstanbul, 1945, sy. 7-8, s. 97-106.

4 Metin Tuncel, “İzmit Şehri ve Yayılış Sahası”, *İstanbul Üniversitesi Coğrafya Enstitüsü Dergisi*, İstanbul, 1973, sy. 18-19, s. 167-188.

5 Asaf Koçman, “İzmir’in Kentsel Gelişimi”, *Coğrafya Araştırmaları (Atatürk Kültür, Dil ve Tarih Yüksek Kurumu, Coğrafya Bilim ve Uygulama Kolu Yayını)*, Ankara, 1991, c. III, sy. 3, s. 101-126.

6 Erol Tümertekin, “İstanbul Şehri ve Çevresinde Sanayi: Özellikler ve Dağılışı”, *İstanbul Üniversitesi Coğrafya Enstitüsü Dergisi*, İstanbul, 1970, sy. 17, s. 33-68.

7 Füsün Baykal, “Salihli Kentsel Alanının Genişlemesinde ve Belirli Yörelere Kaymasında Rol Oynayan Faktörler”, *Coğrafya Araştırmaları (Atatürk Kültür, Dil ve Tarih Yüksek Kurumu, Coğrafya Bilim ve Uygulama Kolu Yayını)*, Ankara, 1990, c. II, sy. 2, s. 311-323.

ele alan çalışmalar ortaya koymuşlardır. Özçağlar, bir şehrin kuruluşu,⁸ Bayartan ise tarihi ile ilgili çalışma yapmıştır.⁹

Beşeri coğrafyanın bir alt dalı olan şehir coğrafyası çalışmalarında şehirlerin fiziki özellikleri de ele alınmıştır. Bununla ilgili olarak şehrin kuruluşu ve gelişmesinde önem arz eden fiziki özellikleri konu edinen çalışmalar yapılmıştır. Bunlardan biri Yalçınlar tarafından ele alınan şehirlerin kuruluş ve gelişiminde etkili olan jeomorfolojik temellerle ilgili olan çalışmadır.¹⁰

Kırdan kente göç edenler sahip oldukları kültürleri muhafaza etmeye çalışırken göç ettikleri şehrin kültüründen de etkilenmişlerdir. Coğrafyacılar göç olgusu ve bunun mekânsal, kültürel yansımalarıyla ilgili çalışmalarda bulunmuşlardır. Bahsi geçen konuyla ilgili çalışma örneklerinden birini Hayır Kanat ortaya koymuştur.¹¹

Coğrafyacılar arasında bir yerleşmenin şehir kabul edilmesi hususunda farklı görüşler ortaya atılmıştır. Bu konuda Darkot, bir yerleşmenin şehir kabul edilmesi için nüfus sayısı ile fonksiyon arasındaki ilişkinin birlikte ele alınması gerektiğini savunmuştur.¹² Tolun Denker ise bir yerleşmenin şehir kabul edilmesinde şehrsel fonksiyonların önemine değinmiştir.¹³ Ayrıca şehirler birbirinden farklı fonksiyonlara sahip olabilmektedir. Bu doğrultuda şehrin kültürel fonksiyonuyla ilgili Şahinalp,¹⁴ turizm fonksiyonuyla ilgili Emekli,¹⁵ şehrin gelişiminde büyük önem arz eden ulaşım fonksiyonuyla ilgili Garipağaoğlu,¹⁶ bir çalışmada bulunmuştur.

8 Ali Özçağlar, "Zile'nin Kuruluşu, Gelişmesi ve Bugünkü Fonksiyonel Özellikleri", *Coğrafya Araştırmaları (Atatürk Kültür, Dil ve Tarih Yüksek Kurumu, Coğrafya Bilim ve Uygulama Kolu Yayını)*, Ankara, 1989, c. VI, sy. 4, s. 145-163.

9 Mehmet Bayartan, "Tarihi Coğrafya Çalışmaları Açısından Şehir ve Osmanlı Şehri", *İstanbul Üniversitesi Edebiyat Fakültesi Coğrafya Bölümü Coğrafya Dergisi*, İstanbul, 2005, sy. 13, s. 85-92.

10 İsmail Yalçınlar, "Türkiye'deki Bazı Şehirlerin Kuruluş ve Gelişmelerinde Jeomorfolojik Temeller", *İstanbul Üniversitesi Coğrafya Enstitüsü Dergisi*, İstanbul, 1967, sy. 16, s. 53-66.

11 Meryem Hayır, "Göç ve Göçe Bağlı Olarak Kentsel Yaşama Dâhil Olan Bireylerin Yaşantılarındaki Değişiklikler: Yenibosna Örneği", *Sakarya Üniversitesi Eğitim Fakültesi Dergisi*, Sakarya, 2004, sy. 8, s. 484-499.

12 Besim Darkot, "Şehir Ayırımında Nüfus Sayısı ve Fonksiyon Kriterleri", *İstanbul Üniversitesi Coğrafya Enstitüsü Dergisi*, İstanbul, 1967, sy. 16, s. 3-8.

13 Bedriye Tolun Denker, "Silivri'de Gelişen Şehrsel Fonksiyonlar Hakkında", *İstanbul Üniversitesi Coğrafya Enstitüsü Dergisi*, İstanbul, 1970, sy. 17, s. 93-102.

14 Mehmet Sait Şahinalp, "Şanlıurfa Şehri'nin Kültürel Fonksiyonu", *Marmara Coğrafya Dergisi*, İstanbul, 2005, sy. 11, s. 65-80.

15 Gözde Emekli, "Öğrenen Turizm Bölgeleri, Kentler ve Kent Turizmine Kuramsal Yaklaşım", *Ege Coğrafya Dergisi*, İzmir, 2010, sy. 20/2, s. 27-39.

16 Nuriye Garipağaoğlu, "İstanbul Boğaz Köprülerinin Kentiçi, Şehirlerarası ve Uluslararası Ulaşımdaki Önemi", *Doğu Coğrafya Dergisi*, Erzurum, 1997, sy. 2, s. 131-156.

Şehirlerin sayısı ve nüfusu arttıkça beraberinde getirdiği problemler de artmıştır. Emiroğlu şehirlerde meydana gelen hava kirliliği,¹⁷ Mor ve Çiftçi çevre sorunları,¹⁸ Çiçek ve diğerleri şehirleşme neticesinde meydana gelen ısı adalarıyla ilgili makale yazmıştır.¹⁹

Şehirlerin günden güne hızla gelişip geniş alana yayılmasıyla şehirde yaşayan insanların ihtiyaçları artmakta ve çeşitli problemler ortaya çıkmaktadır. Selçuk Biricik, İstanbul gibi büyük bir şehrin geçmişte ve günümüzde su temininin ne şekilde yapıldığı hususunda bir çalışma ortaya koymuştur.²⁰

Şehirlerin gelişiminde etkili olan diğer bir husus ise şehir planlarıdır. Ülkemizde şehir planları iyi yapılamamış veya uygulanamamış olduğundan çeşitli sorunlar ortaya çıkmıştır. Bu konuda Doğanay, Erzurum şehrinin planıyla ilgili bir makale yayınlamıştır.²¹ Ayrıca Göney, şehirlerin buldukları bölgeyle birlikte değerlendirilmesi ve bu çerçevede planlanması gerekliliği üzerine bir makale yazmıştır.²² Aliağaoğlu ise şehrin planlamasında önemli bir yere sahip olan cadde ve sokak sistemine değinmiş, Afyon şehrinin cadde-sokak planı ve konutlarının mimari tarzını ele alan bir şehir morfolojisi çalışması yapmıştır.²³

Şehir coğrafyasıyla ilgili çalışmalar çeşitlenmiş, özellikle günümüzde meydana gelen sorunlar doğrultusunda şekillenmiştir. Hızlı kentleşme sonucunda ortaya çıkan gecekondu mahallelerinde kentsel dönüşümler başlamıştır. Bu konuda Kılıç ve Hardal, Sarıgöl Mahallesi'ndeki (Gaziosmanpaşa-İstanbul) kentsel dönüşümle ilgili bir makale yazmışlardır.²⁴ Yine son dönemde yapılan çalışmalardan biri de Karakaş'ın ele aldığı suç coğrafyasıdır.²⁵ Hızlı şehirleşme ile şehirlerdeki ekolojik

17 Mecdi Emiroğlu, "Ankara Şehrinde Hava Kirlenmesini Artıran Doğal Faktörler", *Türk Coğrafya Dergisi*, İstanbul, 1967, sy. 24-25, s. 172-193.

18 Ahmet Mor ve M. Dursun Çitçi, "Elazığ Şehri'nin Çevre Sorunları", *Doğu Coğrafya Dergisi*, Erzurum, 2008, sy. 19, s. 189-212.

19 İhsan Çiçek ve Uğur Doğan, "Ankara'da Şehir Isı Adasının İncelenmesi", *Coğrafi Bilimler Dergisi*, Ankara, 2005, sy. 3 (1), s. 57-72.

20 Ali Selçuk Biricik, "İstanbul Şehri ve Su", *Marmara Coğrafya Dergisi*, İstanbul, 1998, sy. 2, s. 11-32.

21 Hayati Doğanay, "Erzurum Şehir Planlarının Eleştirisi", *Atatürk Üniversitesi Fen Edebiyat Fakültesi Araştırma Dergisi*, Erzurum, 1986, sy. 14, s. 177-198.

22 Süha Göney, "Şehir Bölgesi ve Planlama", *İstanbul Üniversitesi Sosyoloji Dergisi*, İstanbul, 2004, sy. 9 (3), s. 53-62.

23 Alpaslan Aliağaoğlu, "Afyon'da Şehir Morfolojisinin İki Unsuru: Cadde- Sokak Sistemi", *Ankara Üniversitesi Türkiye Coğrafyası Araştırmaları Merkezi, Coğrafi Bilimler Dergisi*, Ankara, 2003, c. I, sy. 2, s. 63-83.

24 Taner Kılıç ve Seçkin Hardal, "Kentsel dönüşümün Sosyal ve Mekânsal Yansımalarına Bir Örnek: Sarıgöl Mahallesi (Gaziosmanpaşa-İstanbul)", *Türk Coğrafya Dergisi*, İstanbul, 2014, sy. 62, s. 1-7.

25 Erdal Karakaş, "Elazığ Şehrinde Hırsızlık Suç Dağılışı ve Özellikleri", *Fırat Üniversitesi Sosyal Bilimler Dergisi*, Elazığ, 2004, c. XIV, sy. 1, s. 19-37.

yapı göz ardı edilmiştir. Karadağ, bunun önlenmesi ve şehir içerisinde sağlıklı ve yaşanabilir adacıkların oluşturulmasını öngören kentsel ekolojiyi ele alan bir çalışmada bulunmuştur.²⁶

Şehir coğrafyası çalışmalarının farklı başlıklar altında ele alınmış olması, coğrafyacıların şehre bakış açısının ne kadar geniş olduğunu gösterir. Ayrıca şehir sayısının ve buna bağlı olarak problemlerin çoğalmasıyla coğrafyacıların bu alanda yapmış olduğu çalışma sayısı da artmıştır. Şehir sayısının artmaya devam etmesi ve bu konuya ilgi duyan araştırmacıların çoğalmasıyla şehir coğrafyası konusunda yapılacak olan çalışma sayısının da daha fazla olacağı düşünülmektedir.

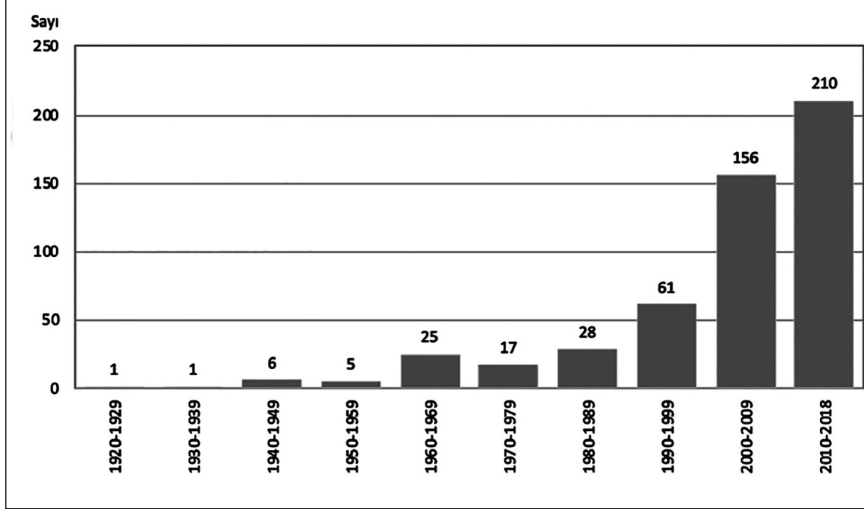
Değerlendirme ve Sonuç

Şehir konusu, farklı disiplinlerde çalışan araştırmacıların ilgi alanıdır. Bu çalışmada da Türkiye’de coğrafyacıların şehir coğrafyası konusunda yaptıkları çalışmalar ele alınmış; bu kapsamda 510 makale yazıldığı tespit edilmiştir. Söz konusu makalelerin büyük çoğunluğu şehirleşmenin hız kazandığı 1950’lerden sonra yayınlanmıştır. Bu çalışmalarının önemli bir kısmı Beşerî ve İktisadi Coğrafya Anabilim Dalı’nda görev yapan coğrafyacılar tarafından yazılmıştır. Bunun yanında coğrafyanın diğer anabilim dallarında da çeşitli eserler ortaya konulmuştur.

Elimizdeki verilere göre, 1927 yılında Selen tarafından yazılan “*Memleket Tedkikleri: Hitit Şehirleri*” adlı makale Türkiye’de şehir coğrafyası konusunda yapılan ilk çalışmalardan biridir. Bu dönemde sınırlı sayıda olan şehir coğrafyası çalışmaları ilerleyen süreçte coğrafyanın ihtisaslaşması ve özellikle 1950’li yıllardan sonra kırdan kente yoğun göçlerin yaşanmasıyla artmıştır. Şehir coğrafyasıyla ilgili yapılan çalışmaların 1920 ile 2018 yılları arasındaki dağılımı incelendiğinde, şehirleşmeyle doğru orantılı olarak makale sayısında geçmişten günümüze genel itibarıyla bir artış olduğu görülür. 1920-1929 ve 1930-1939 yılları arasındaki 10’ar yıllık süreçlerde 1’er makale yayınlanmışken, 1940-1949 yılları arasında bu sayı aratarak 6’ya yükselmiştir. 1950-1959 yılları arasında ise 5 makale yayınlanmıştır. Bu 40 yıllık süreçte eser sayısının az olmasının sebepleri arasında Türkiye’de 1915’te İstanbul Üniversitesi ve 1935’te Ankara Üniversitesinde kurulmuş olan iki coğrafya bölümü dışında coğrafya bölümünün olmayışı ve dolayısıyla da coğrafyacı sayısının az olması sayılabilir. İlerleyen dönemde 1961 yılında Atatürk Üniversitesi Coğrafya Bölümü kurulmuştur. Bu gelişme neticesinde çalışma sayısı artmış, 1960-1969 yılları arasında şehir coğrafyasıyla ilgili toplam 25 makale yayınlanmıştır. 1970-1979 yılları arasında ise yazılan makale sayısı 17’de kalmıştır. Bu 10 yıllık süreçte şehir coğrafyasıyla ilgili olan çalışma sayısı azalmış, coğrafyanın farklı konularında yayınlar yapılmıştır. Ayrıca bu dönemdeki ekonomik gelişmeler çalışmaların yayınlanmasını olumsuz etkilemiştir. Zira yeterli tahsisat

26 Arife Karadağ, “Kentsel Ekoloji: Kentsel Çevre Analizlerinde Coğrafi Yaklaşım”, *Ege Coğrafya Dergisi*, İzmir, 2009, sy. 18, s. 31-47.

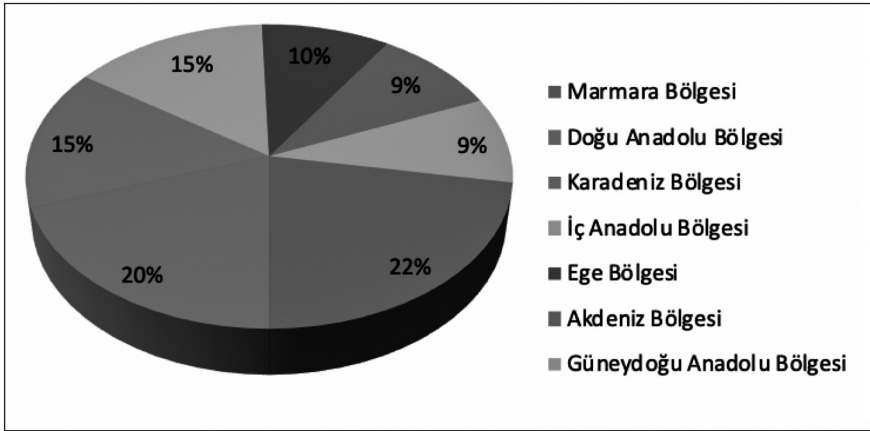
ayrılmadığı için dergilerden bazıları birkaç makaleyi bir arada yayınlamıştır. Yine bu dönemde yazarlar tarafından makale verilmediği, makale olmadığı için bazı dergilerin çıkmadığı da olmuştur. Ayrıca coğrafya biliminin önemli süreli yayın organlarından biri olan Türk Coğrafya Dergisi'nin 1974 yılından 1992 yılına kadar yayın hayatına ara vermesi, yayınlanan makale sayısının azalmasına neden olmuştur.²⁷ 1980-1989 yılları arasında şehir coğrafyası konusunda 28 makale yazılmıştır. Bu dönemde YÖK kurulmuş, üniversite sayısı artmıştır. Kurulan coğrafya bölümlerinin ve buna paralel olarak akademisyen sayısının artmasıyla 1990-1999 yılları arasında yayınlanan makale sayısı 61'e çıkmıştır. İlerleyen yıllarda şehirleşme sürecinin hız kazanması ve konuya ilgi duyan akademisyen sayısının artmasıyla şehir coğrafyası çalışmaları da artmıştır. 2000-2009 yılları arasındaki süreçte toplamda 156 makale yayınlanmıştır. 2010-2018 yılları arası, 9 yıllık bir süreç olmasına rağmen 210 eser ile en fazla çalışmanın ortaya konulduğu devre olmuştur (Şekil 1). YÖK'ün atama yükseltmelerde yayın zorunluluğunu getirmesi ve akademik çalışmalar hususundaki teşviki, yayın yapmanın teknik olarak daha kolay ve az masraflı olması (e-dergi gibi) daha fazla yayının oluşumuna katkı sağlamıştır. Ayrıca Türkiye'de kurulan coğrafya bölümlerinin sayısı her geçen yıl artarken bu alanda çalışmalar yapan akademisyenlerin sayısı da artmaktadır. Buna paralel olarak yapılacak olan akademik çalışmaların da artması beklenmektedir.



Şekil 1. Şehir coğrafyası makalelerin yıllara göre dağılımı

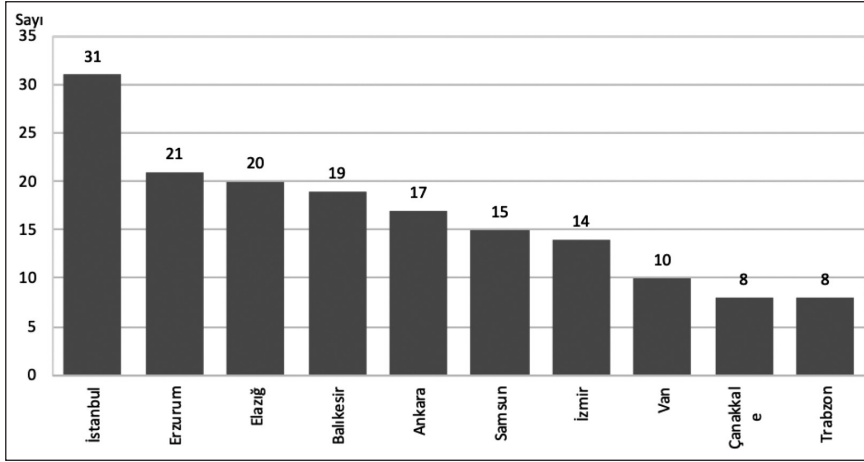
27 *Türk Coğrafya Dergisi*'nin 18 yıllık aradan sonra yayın hayatına yeniden dönmesi konusunda Doğaner'in katkısı bir kez daha belirtmekte fayda vardır.

Şehir coğrafyası çalışmalarının önemli bir kısmı herhangi bir bölgeye dâhil edilemeyen genel nitelikli makalelerden oluşur. Bahsi geçen konuyla ilgili yapılan çalışmaların Türkiye'deki bölgelere dağılışında şehir ve üniversitelerin sayısı etkili olmuştur. Nitekim şehir ve üniversite sayısının fazla olduğu Marmara Bölgesi'ndeki şehirlerle ilgili yazılan makale sayısı 87'dir. Marmara Bölgesi'ni sırasıyla 76 makale ile Doğu Anadolu, 59 makale ile Karadeniz, 58 makale ile İç Anadolu, 38 makale ile Ege, 37 makale ile Akdeniz bölgeleri takip etmektedir. Güneydoğu Anadolu Bölgesi'ndeki şehirler ise 36 makale ile üzerinde en az çalışılan şehirlerdir. Bunların oransal dağılımı incelendiğinde ise Marmara Bölgesi'ndeki şehirlerle ilgili yazılan makaleler çalışmaların % 22'sini teşkil ederken, bunu % 20 ile Doğu Anadolu Bölgesi takip eder. Şehir coğrafyasıyla ilgili yazılan makalelerin % 15'i Karadeniz Bölgesi'ndeki şehirlerle ilgiliyken, yine % 15'i İç Anadolu Bölgesi şehirlerini kapsamaktadır. Söz konusu çalışmaların % 10'u Ege, % 9'u Akdeniz, yine % 9'u Güneydoğu Anadolu bölgeleri içerisinde yer alan şehirlerle ilgilidir (Şekil 2).



Şekil 2. Şehir coğrafyası makalelerinin bölgesel dağılımı

Şehir coğrafyası ile ilgili yazılan makalelerin illere göre dağılışı incelendiğinde en fazla çalışmanın nüfus yoğunluğunun ve üniversitelerin fazla olduğu illeri kapsadığı görülür (Şekil 3). Nitekim şehir coğrafyasıyla ilgili makalelere en fazla konu olan il İstanbul'dur (31). İstanbul'dan sonra sırasıyla Erzurum (21), Elâzığ (20), Balıkesir (19), Ankara (17), Samsun (15), İzmir (14), Van (10), Çanakkale (8) ve Trabzon'dur (8). Şehirsel fonksiyonların geliştiği illerin daha fazla çalışıldığı görülmektedir. Ayrıca bu illerin diğerlerine göre daha fazla çalışılmasında üniversitelerin, özellikle de bu illerdeki üniversitelerde coğrafya bölümlerinin bulunması etkili olmuştur.



Şekil 3. Şehir coğrafyası makalelerinin en fazla yapıldığı ilk on il

Araştırma sonucunda Türkiye’de coğrafyacılar tarafından şehir ile ilgili yapılmış 510 makale tespit edilmiştir. Yapılan bu çalışma ile coğrafyacıların şehir konusunda bir hayli fazla akademik çalışma yaptıkları görülmekte ve bu konuda ne kadar önemli bir yere sahip oldukları ortaya çıkmaktadır. Bunun yanı sıra coğrafyacıların şehri kuruluşundan gelişimine, fiziki özelliklerine, nüfus yapısına ve hatta suç dağılımına kadar farklı başlıklarda ele almış olmaları, bu konuda geniş bir bakış açısına sahip oluklarını göstermektedir. Ayrıca ülke genelinde şehir sayısının artmasına bağlı olarak coğrafyacıların da bu alanda yapmış olduğu çalışma sayısının artması beklenmektedir. Bu bakış açısı ile hazırlanmış olan çalışmamızın gelecekte şehir ile ilgili yapılacak çalışmaların literatür taramasına katkıda bulunabilmesini umut etmekteyiz.

Şehir Coğrafyası Makaleler Bibliyografyası

- Abdulkadir, Güzel, “Tarih Öncesi Yerleşme Olan Şanlıurfa’nın Kuruluşuna Etki Eden Coğrafi Faktörler”, *Marmara Coğrafya Dergisi*, İstanbul, 2009, sy. 19, s. 108-129.
- Adıgüzel, Fatih, Emin Toroğlu ve Ömer Kaya, “Kentsel Gelişme ile Ulaşım İlişkisi Adana Örneği”, *Turkish Studies*, E-dergi, 2015, sy. 10 (6), s. 27-46.
- Adnan, Alkan, Fatih Adıgüzel ve Efdal Kaya, “Batman Kentinde Kentsel Isınmanın Azaltılmasında Yeşil Alanların Önemi”, *İstanbul Üniversitesi Coğrafya Dergisi*, İstanbul, 2017, sy. 34, s. 62-76.
- Akbulut, Gülşınar, “Sivas Şehrinin Tarihi Coğrafyası”, *Cumhuriyet Üniversitesi Sosyal Bilimler Dergisi*, Sivas, 2009, c. 33, sy. 2, s. 212-222.
- Akdemir, İlhan Oğuz ve Selahattin Çelik, “Gölbaşı Şehri’nin (Adıyaman) Kuruluşu ve Gelişmesi”, *Doğu Anadolu Bölgesi Araştırmaları Dergisi*, Elazığ, 2014, c. 1, sy. 10.
- Akdemir, İlhan Oğuz ve Ömer Faruk İncili, “Coğrafi Ortam ve Kent Fizyolojisi İlişkileri”, *Marmara Coğrafya Dergisi*, İstanbul, 2014, sy. 29, s. 220-247.

- Akdemir, İlhan Oğuz ve Ömer Faruk İncili, "İklimin Konut Kültürü Üzerine Yan-sımları Tarihi Kilis Evleri Örneği", *Fırat Üniversitesi Sosyal Bilimler Dergisi*, Elazığ, 2016, c. 26, sy. 2, s. 1-11.
- Akdemir, İlhan Oğuz ve Ömer Faruk İncili, "Şehir Morfolojisi ve İktisadi Yapı İlişki-leri XIX. Yüzyıl Kilis Örneği", *Kilis 7 Aralık Üniversitesi Sosyal Bilimler Dergisi*, Kilis, 2013, c. 3, sy. 6, s. 79-101.
- Akdemir, İlhan Oğuz, "Periferik Kentleşme Sürecinin Etkenleri: Elazığ Modeli", *Harput Araştırmaları Dergisi*, Elazığ, 2014, c. 1, sy. 2, s. 131-150.
- Akdemir, İlhan Oğuz, "Şehirselleşme Fonksiyonları Doğal Ortam İlişkileri: Elazığ Eğitim Fonksiyonu Örneği", *Fırat Üniversitesi Sosyal Bilimler Dergisi*, Elazığ, 2013, c. 23, sy. 1, s. 1-18.
- Akdemir, İlhan Oğuz, Ayşe Çağlıyan ve Dünder Dağlı, "Kentsel Planlamada Coğrafi Bilgi Elazığ Uygulaması", *Harput Araştırmaları Dergisi*, Elazığ, 2015, c. 2, sy. 1, s. 53-76.
- Akengin, Hamza ve Aynur Kaykı, "Şehirleşme Üniversite İlişisine Bir Örnek: Gazi-mağusa", *Marmara Coğrafya Dergisi*, İstanbul, 2013, sy. 28, s. 501-525.
- Akengin, Hamza, "Kasabadan Şehre Geçiş Sürecinde Bir Örnek: Engiz", *19 Mayıs Üniversitesi Eğitim Fakültesi Dergisi*, Samsun, 1997, sy. 10, s. 245-262.
- Akengin, Hamza, "Şehirlerin Alan Bakımından Gelişmesi ve Samsun Örneği", *Ondo-kuz Mayıs Üniversitesi Eğitim Fakültesi Dergisi*, Samsun, 1993, sy. 8, s. 273-289.
- Akengin, Hamza, "Şehirlerin Etki Alanlarının Ulaşım Sistemlerine Göre Değişmesi; Samsun Örneği", *Ondokuz Mayıs Üniversitesi Fen-Edebiyat Fakültesi Dergisi*, *Coğrafya Serisi*, Samsun, 2000, c. 1, sy. 1, s. 107-130.
- Akış, Ayhan, "The Effect of Cultural Tourism on Urban Development: The Case of Konya/Turkey", *İstanbul Üniversitesi Coğrafya Dergisi*, İstanbul, 2018, sy. 3, s. 19-25.
- Aksak, Pervin ve Vedat Çalışkan, "Çanakkale Kentinde Mala Karşı İşlenen Suçların Coğrafi Dağılım Özelliklerinin İncelenmesi", *Marmara Coğrafya Dergisi*, İstanbul, 2010, sy. 22, s. 245-275.
- Alaeddinoğlu, Faruk, "Sivas Kentinde Halkın Turiste ve Turizme Bakışı", *International Journal of Human Sciences*, E-dergi, 2008 c. 5, sy. 2, s. 1-20.
- Alaeddinoğlu, Faruk, "Batman Şehri, Fonksiyonel Özellikleri ve Başlıca Sorunları", *Doğu Coğrafya Dergisi*, Erzurum, 2010, sy. 24, s. 19-42.
- Alaeddinoğlu, Faruk, "Sivas Şehrinde Turizm Altyapısı ve Kentsel Altyapının Turizmi Destekleme Düzeyi", *Doğu Coğrafya Dergisi*, Erzurum, 2008, sy. 20, s. 303-326.
- Alaeddinoğlu, Faruk, Sevil Sargin ve Ramazan Okudum, "Van Depremi ve Kentsel Nüfusta Mekânsal Farklılaşmalar", *Süleyman Demirel Üniversitesi Fen Edebiyat Fakültesi Sosyal Bilimler Dergisi*, Isparta, 2016, c. 2, s. 133-149.
- Alagöz, Cemal Arif, "Şehir Coğrafyası", *Belediyeler Dergisi*, Ankara, 1938, sy. 34.
- Aliağaoğlu, Alparslan ve Abdullah Uğur, "Logolarda Erzurum Kent Kimliği: Yo-rumlayıcı Anlamaya Yönelik Bir Çalışma", *Atatürk Üniversitesi Sosyal Bilimler Enstitüsü Dergisi*, Erzurum, 2018, sy. 22 (4), s. 2357-2379.

- Aliağaoğlu, Alparslan ve Abdullah Uğur, “Şehirsiz Alanda Yok-Yerler: Türkiye’de Gökdelenler”, *Atatürk Üniversitesi Sosyal Bilimler Enstitüsü Dergisi*, Erzurum, 2018, sy. 22 (Özel Sayı), s. 2775-2791.
- Aliağaoğlu, Alparslan ve Abdullah Uğur, “Şehirsiz Toponimi: Erzurum’da Cadde Adları”, *Balıkesir Üniversitesi Sosyal Bilimler Enstitüsü Dergisi*, Balıkesir, 2018, c. 21, sy. 40, s. 1-26.
- Aliağaoğlu, Alparslan ve Abdullah Uğur, “Türkülerde Erzurum: Bir Şehir Kimliği Çalışması”, *SDÜ Fen-Edebiyat Fakültesi Sosyal Bilimler Dergisi*, Isparta, 2018, sy. 44, s. 14-25.
- Aliağaoğlu, Alparslan ve Alper Uzun, “Üniversite Öğrencilerinin Şehir İmajına Yönelik Bir Araştırma: Balıkesir Üniversitesi Örneği”, *Afyon Kocatepe Üniversitesi Sosyal Bilimler Enstitüsü Dergisi*, Afyon, 2017, c. 19, sy. 1, s. 39-58.
- Aliağaoğlu, Alparslan, “Balıkesir Şehrinde Kiracılık”, *Doğu Coğrafya Dergisi*, Erzurum, 2016, c. 21, sy. 36, s. 183-200.
- Aliağaoğlu, Alparslan, “Sağlık Fonksiyonu Açısından Edremit Şehri”, *SDÜ Fen-Edebiyat Fakültesi Sosyal Bilimler Dergisi*, Isparta, 2017, sy. 41, s. 213-235.
- Aliağaoğlu, Alparslan ve Faruk Alaeddinoğlu, “Erzurum Şehrinde Mala Karşı İşlenen Suçlar: Coğrafi Bir Yaklaşım”, *Polis Bilimleri Dergisi*, Ankara, 2005, c. 7, sy. 1, s. 17-41.
- Aliağaoğlu, Alparslan ve Abdullah Uğur, “Ankara Şehrinde Eczanelerin Mekânsal Analizi”, *Doğu Coğrafya Dergisi*, Erzurum, 2013, sy. 29, s. 177-192.
- Aliağaoğlu, Alparslan ve Abdullah Uğur, “Osmanlı Şehri”, *Süleyman Demirel Üniversitesi Fen-Edebiyat Fakültesi Sosyal Bilimler Dergisi*, Isparta, 2016, sy. 38, s. 203-226.
- Aliağaoğlu, Alparslan ve Alper Uzun, “Tokat Şehrinde Mala Karşı Suçlar”, *Uluslararası Sosyal Araştırmalar Dergisi*, Sinop, 2009, sy. 2/8, s. 430-444.
- Aliağaoğlu, Alparslan ve Alper Uzun, “Şehirsiz Toponimi (Hodonimi): Türkiye İçin Bir Tipoloji Denemesi”, *Ankara Üniversitesi Türkiye Coğrafyası Araştırma ve Uygulama Merkezi (TÜCAUM), Coğrafi Bilimler Dergisi*, Ankara, 2011, c. 8, sy. 2, s. 123-133.
- Aliağaoğlu, Alparslan ve Semra Yılmaz Çıldam, “Balıkesir’de Şehirsiz İmaj: Şehirsiz Problemlerin Tespitine Yönelik Bir Araştırma”, *Doğu Coğrafya Dergisi*, Erzurum, 2017, c. 22, sy. 37, s. 35-52.
- Aliağaoğlu, Alparslan ve Semra Yılmaz Çıldam, “Bandırma Şehrinde Suçlar 2006-2008 Coğrafi Bir Yaklaşım”, *Balıkesir Üniversitesi Sosyal Bilimler Enstitüsü Dergisi*, Balıkesir, 2016, c. 19, sy. 35, s. 19-53.
- Aliağaoğlu, Alparslan ve Yücel Yiğit, “Balıkesir’de Şehirsiz Toponimi: Cadde Adları”, *Doğu Coğrafya Dergisi*, Erzurum, 2013, sy. 30, s. 311-330.
- Aliağaoğlu, Alparslan, “Afyon’da Şehir Morfolojisinin İki Unsuru: Cadde- Sokak Sistemi”, *Ankara Üniversitesi Türkiye Coğrafyası Araştırmaları Merkezi, Coğrafi Bilimler Dergisi*, Ankara, 2003, c. 1, sy. 2, s. 63-83.
- Aliağaoğlu, Alparslan, “Balıkesir Şehrinde Güvenlikli Siteler, Çağdaş Kent Örneği”, *Doğu Coğrafya Dergisi*, Erzurum, 2015, sy. 34, s. 157-170.

- Aliağaoğlu, Alpaslan, “Balıkesir Şehrinde Haftalık Pazarlar: Çekicilikler ve Sorunlar”, *Doğu Coğrafya Dergisi*, 2012, Erzurum, sy. 27, s. 43-72.
- Aliağaoğlu, Alpaslan, “Coğrafya, Şehir”, *İklim ve Tıp, Şehir Üzerine Düşünceler I, Esenler Belediyesi, Şehir Düşünce Merkezi*, İstanbul, 2014, s. 91-111.
- Aliağaoğlu, Alpaslan, “Davranışsal Coğrafyaya Bir Örnek: Öğrenci Merkezli Balıkesir Şehir İmajı”, *Fırat Üniversitesi Sosyal Bilimler Dergisi*, Elazığ, 2007, c. 17, sy. I, s. 17-44.
- Aliağaoğlu, Alpaslan, “İslam Şehri”, *Medeniyet, Edebiyat ve Kültür Bağlamında Şehirlerin Dili, Hece*, 2009, Ankara, sy. 150/151/152, s. 195-204.
- Aliağaoğlu, Alpaslan, “Lakap ve Logolarda Türkiye Şehirleri: Anlamaların Coğrafyası”, *Doğu Coğrafya Dergisi*, Erzurum, 2007, sy. 17, s. 263-290.
- Alkan, Adnan ve Arınc, Kenan, “Silvan Şehri'nin Kuruluşu, Gelişmesi ve Fonksiyonları”, *Siirt Üniversitesi Sosyal Bilimler Enstitüsü Dergisi*, Siirt, 2018, c. 6, s. 64-96.
- Alkan, Adnan, “Bitlis Şehrinde Taş Ustalığı ve Geleneksel Kent Mimarisine Etkisi”, *Turkish Studies*, E-dergi, Ankara, 2015, c. 10, sy. 6, s. 57-82.
- Alkan, Adnan, “Bitlis Şehrinin Çevre Sorunları ve Alınması Gereken Önlemler”, *Doğu Coğrafya Dergisi*, Erzurum, 2015, sy. 33, s. 11-36.
- Altaş, Namık Tanfer, “Erzurum Şehrinde Kentsel Sağlıklaştırma Çalışmaları”, *Turan Stratejik Araştırmalar Merkezi Dergisi*, Kars, 2016, c. 8, s. 100.
- Altaş, Namık Tanfer, “Kentsel Dönüşümde Kültürel Miras Değerlerinin Korunması: Erzurum Örneği”, *Doğu Coğrafya Dergisi*, Erzurum, 2014, sy. 32, s. 243-260.
- Altaş, Namık Tanfer, “Kentsel Fonksiyonları Az Gelişmiş Kasabaya Bir Örnek: Domanıç”, *Doğu Coğrafya Dergisi*, Erzurum, 2008, sy. 20, s. 279-302.
- Arınc, Kenan ve Mustafa Uzancı, “Akşehir'in Kuruluşu Gelişmesi ve Şehirselleşme Fonksiyonları, Atatürk Üniversitesi”, Fen-Edebiyat Fakültesi, *Sosyal Bilimler Dergisi*, Erzurum, 2003, c. 3, sy. 30, s. 139-167.
- Arınc, Kenan, “Geçmişteki Önemi Azalmış Kent Yerleşmelerine Bir Örnek: Bitlis”, *Doğu Coğrafya Dergisi*, Erzurum, 1995, sy. 1, s. 67-96.
- Arınc, Kenan, “UNESCO Yaratıcı Kentler Ağı İçin Bir Öneri: Bitlis Gastronomi Kenti”, *Turkish Studies*, E-dergi, 2017, c. 12, s. 87-106.
- Arslan, Handan ve Emrah Şıkoğlu, “Nevşehir Kentinin Potansiyel Turizm Mekanları”, *Akademik Sosyal Araştırmalar Dergisi (Asos Journal)*, 2017, sy. 43, s. 471-488.
- Atasoy, Ahmet ve M. Dursun Çitçi, “Elazığ Şehri'nin Nüfus Özellikleri ve Çevrenin Toplum Sağlığı Üzerindeki Etkisi”, *Turkish Studies International Periodical For The Languages Literature and Turkish or Turkic*, E-dergi, 2009, s. 197-226.
- Atasoy, Ahmet, “Şehir Coğrafyası Açısından Karakoçan (Elazığ)”, *Mustafa Kemal Üniversitesi Sosyal Bilimler Dergisi*, Antakya, 2011, c. 8, sy. 16, s. 159-183.
- Ateş, Deniz ve Ali Yiğit, “Eskişehir Kentinde Yaşayan Emirdağlıların Mahalle Bazında Dağılımını Belirleyen Coğrafi Faktörler”, *Bilecik Şeyh Edebali Üniversitesi Sosyal Bilimler Enstitüsü Dergisi*, Bilecik, 2016, c. 1, sy. 1, s. 121-135.
- Ateş, Murat, “Ortaöğretim Öğrencilerinin Kentsel Turizm Algılarının Değerlendirilmesi: Edirne İli Örneği”, *Humanitas-Uluslararası Sosyal Bilimler Dergisi*, E-dergi, 2013, sy. 2, s. 49-62.

- Avcı, Sedat, "İstanbul Örneğinde Şehirçi Arazi Kullanımı ve Stadyumlar: Bir Spor Coğrafyası Çalışması", *Türk Coğrafya Dergisi*, İstanbul, 2010, sy. 54, s. 15-30.
- Avcı, Sedat, "Şehirselleşmelerin Belirlenmesinde Kullanılan Kriterler ve Türkiye Örneği", *İstanbul Üniversitesi Edebiyat Fakültesi Sosyoloji Dergisi*, İstanbul, 2004, c. III, sy. 9, s. 9-28.
- Avcı, Sedat, "Türkiye'de Şehir ve Şehirli Nüfusun Dağılışı", *Türk Coğrafya Dergisi*, İstanbul, 1993, sy. 28, s. 249-270.
- Aydın, İbrahim ve Sevil Yılmazoğlu, "Bigadiç Şehri'nin (Balıkesir) Mekânsal Gelişimi", *Marmara Coğrafya Dergisi*, İstanbul, 2013, sy. 27, s. 592-609.
- Aydın, İbrahim, "Balıkesir Şehrinde 2003-2008 Döneminde Yeşil Alanda Meydana Gelen Değişimler", *E-Journal of New World Sciences Academy*, E-dergi, 2009, c. 4, sy. 3, s. 83-96.
- Aydın, İbrahim, "Demirci Şehri'nin Mekânsal Gelişimi ve Gelişimi Etkileyen Faktörler", *Marmara Coğrafya Dergisi*, İstanbul, 2003, sy. 7, s. 19-44.
- Aydın, İbrahim, "Madencilik-Şehirleşme İlişisine Farklı Bir Örnek: Balya", *Marmara Coğrafya Dergisi*, İstanbul, 2006, sy. 12, s. 65-80.
- Aydın, Olgu ve E. Murat Özgür, "Ankara'nın Kentsel Gelişiminin Uzaktan Algılama ve Coğrafi Bilgi Sistemleriyle Ölçülmesi", *E-Journal of New World Sciences Academy, Nature Sciences*, 40014, E-dergi, 2009, sy. 4(4), s. 215-242.
- Aydın, Olgu, "Karmaşık Kent Sistemi, Kentsel Büyüme Kavramlarının Anlaşılması ve Kent Modelleme Teknikleri", *Türk Coğrafya Dergisi*, İstanbul, 2015, sy. 64, s. 51-60.
- Aydın, Olgu, "CBS Temelli Hücresel Otomata Yöntemiyle Kentsel Büyüme Modeli: Ankara Örneği", *Coğrafi Bilimler Dergisi*, Ankara, 2011, sy. 9(2), s. 135-157.
- Aydınöz, Duran, "Karadeniz Bölgesinin İlk Yayla Kent Projesi; Hıdırnebi", *Gazi Üniversitesi Kastamonu Eğitim Fakültesi Dergisi*, Kastamonu, 2004, c. 12, sy. I, s. 205-210.
- Ayık, Uğurcan, "A Gypsy Neighbourhood on The Brink of Transformation: Urban Regeneration in Kuştepe", *Journal of Turkish Studies*, E-dergi, 2015, sy. 10 (14), s. 1-16.
- Aykır, Dilek, "Türkiye'de Ekstrem Sıcaklık İndislerinin Eğilimlerinde Şehirleşmenin Etkisi", *Türk Coğrafya Dergisi*, İstanbul, 2017, sy. 69, s. 47-57.
- Aylar, Faruk ve Asım Çoban, "Amasya'da Şehirleşmenin Etkisiyle Ortaya Çıkan Çevre Sorunları ve Çözüm Önerileri", *Afyon Kocatepe Üniversitesi Sosyal Bilimler Enstitüsü Dergisi*, Afyon, 2010, c. 12, sy. 1, s. 137-161.
- Bakırcı, Muzaffer, "Türkiye'de Baraj Yapımı Nedeniyle Yer Değiştiren Bir Şehir: Halfeti", *İstanbul Üniversitesi Edebiyat Fakültesi Coğrafya Bölümü Coğrafya Dergisi*, İstanbul, 2002, sy. 10, s. 55-78.
- Bakırcı, Muzaffer, "Türkiye'de Yer Değiştiren Şehirlere yeni Bir Örnek: Samsat", *Türk Coğrafya Dergisi*, İstanbul, 1997, sy. 32, s. 365-391.
- Balcı Akova, Süheyla, "Ayvalık Şehrinin Nüfus Özellikleri", *Sosyoloji Dergisi*, İstanbul, 2011, c. 3, s. 59-87.

- Balcı Akova, Süheyla, "Ergene Havzasında Şehirler ve Şehirleşme", *Sosyoloji Dergisi*, İstanbul, 2004, c. 3, s. 29-52.
- Başbüyük, Adem, "Fonksiyonel Özellikleri Açısından Suşehri", *Türk Coğrafya Dergisi*, İstanbul, 2001, sy. 37, s. 79-106.
- Başbüyük, Adem, "Mesudiye (Ordu) Köykent Projesi", *Doğu Coğrafya Dergisi*, Erzurum, 2004, sy. 11, s. 301-326.
- Başkaya, Zafer, "Gölpazarı'nın Kuruluşu, Gelişimi ve Fonksiyonel Özellikleri", *Doğu Coğrafya Dergisi*, Erzurum, 2011, sy. 25, s. 133-161.
- Bayar, Rüya, M. Murat Yüceşahin ve E. Murat Özgür, "Türkiye'nin İmalat İşlevinde Uzmanlaşmış Şehirsel Yerleşmeleri", *Coğrafi Bilimler Dergisi*, Ankara, 2003, sy. 1,(2), s. 1-12.
- Bayartan, Mehmet, "Kentsel Fonksiyonlar, Özel Fonksiyonların Kentsel Gelişime Etkileri ve Trabzon Örneği", *Uluslararası Karadeniz İncelemeleri Dergisi*, Ankara, 2007, sy. 2, s. 123-135.
- Bayartan, Mehmet, "Osmanlı Şehirlerinde Bir İdari Birim: Mahalle", *İstanbul Üniversitesi Coğrafya Dergisi*, İstanbul, 2005, sy. 13, s. 93-107.
- Bayartan, Mehmet, "Osmanlı Şehirlerine Vakıflar ve Vakıf Sisteminin Şehre Kattığı Değerler", *Osmanlı Bilimi Araştırmaları*, İstanbul, 2008, c. 10, s. 157-175.
- Bayartan, Mehmet, "Osmanlı'dan Günümüze Kütahya Şehrinin Yapı Taşları: Mahalleler", *İstanbul Üniversitesi Edebiyat Fakültesi Coğrafya Bölümü Coğrafya Dergisi*, İstanbul, 2009, sy. 18, s. 57-70.
- Bayartan, Mehmet, "Şehir Fonksiyonları Açısından Kütahya Çiniciliği", *İstanbul Üniversitesi Edebiyat Fakültesi Coğrafya Bölümü Coğrafya Dergisi*, İstanbul, 2008, sy. 17, s. 37-45.
- Bayartan, Mehmet, "Tarihi Coğrafya Çalışmaları Açısından Şehir ve Osmanlı Şehri", *İstanbul Üniversitesi Edebiyat Fakültesi Coğrafya Bölümü Coğrafya Dergisi*, İstanbul, 2005, sy. 13, s. 85-92.
- Baydil, Emin ve İbret B. Ünal, "Kastamonu Şehrinin Tarihi Gelişimi ve 1924/1925 Şehir Planı Üzerine Bir Değerlendirme", *Gazi Üniversitesi Kastamonu Eğitim Fakültesi Dergisi*, Kastamonu, 1999, c. 6, sy. 2, s. 87-95.
- Baydil, Emin, "Kastamonu Şehrinin Coğrafi Mevkii ve Hatırlattıkları", *Kastamonu Bülteni*, Kastamonu, 1996, yıl: 1, sy. 3 (6), s. 12-13.
- Baykal, Füsün ve Arife Karadağ, "Conservation Historical Urban Values and Urban Tourism: Case of İzmir (Turkey)", *EMU Journal of Tourism Research*, Kastamonu, 2004, sy. 3 (4), s. 60-81.
- Baykal, Füsün, "Salihli Kentsel Alanının Genişlemesinde ve Belirli Yörelere Kaymasında Rol Oynayan Faktörler", *Coğrafya Araştırmaları (Atatürk Kültür, Dil ve Tarih Yüksek Kurumu, Coğrafya Bilim ve Uygulama Kolu Yayını)*, Ankara, 1990, c. 2, sy. 2, s. 311-323.
- Bayraktar, Dilek, "Karamürsel Şehrinin Yerleşim Özellikleri", *İstanbul Üniversitesi Edebiyat Fakültesi Coğrafya Bölümü Coğrafya Dergisi*, İstanbul, 1998, sy. 6, s. 367.

- Bekdemir, Ünsal, Mustafa Ertürk ve İbrahim Güner, "Giresun'un Tarihi Coğrafyası", *Doğu Coğrafya Dergisi*, Erzurum, 2000, sy. 4, s. 1-17.
- Bekdemir, Ünsal, Sinan Kocaman ve Suat Polat, "Yeni Büyükşehir Yasası Sonrasında Türkiye'de Şehir Nüfusu ve Şehir Yerleşmeleri", *Doğu Coğrafya Dergisi*, Erzurum, 2014, sy. 32, s. 277-297.
- Belge, Rauf, "Denizli Kent Kimliğini Oluşturan Coğrafi Ögeler", *Ege Coğrafya Dergisi*, İzmir, 2018, c. 27, sy. 2, s. 167-181.
- Benek, Sedat ve Abdurrahman Doğan, "Coğrafya Öğretim Yöntem ve Tekniklerinin Coğrafya Öğretimine Etkisinin Araştırılması: Adıyaman Kenti Örneği", *Marmara Coğrafya Dergisi*, İstanbul, 2016, sy. 34, s. 21-3.
- Benek, Sedat ve Ahmet Şahap, "Şanlıurfa Şehrinde Coğrafi Bilgi Sistemleri (CBS) ve Uzaktan Algılama (UA) Kullanılarak Yeşil Alanların Yeterliliğinin Belirlenmesi", *Marmara Coğrafya Dergisi*, İstanbul, 2017, sy. 36, s. 304-314.
- Boyraz, Zeki ve M. Dursun Çitçi, "Kuruluş, Gelişme ve Fonksiyonları Açısından Gürün Şehri", *Doğu Coğrafya Dergisi*, Erzurum, 2005, sy. 14, s. 95-120.
- Boyraz, Zeki, "Hekimhan'ın Kuruluşu, Gelişi ve Şehrsel Fonksiyonları", *Fırat Üniversitesi Sosyal Bilimler Dergisi*, Elazığ, 1996, c. 8, sy.1, s.63-85.
- Boyraz, Zeki, "Kuruluşu, Gelişimi ve Fonksiyonları Açısından Kırıkhan Şehri", *Doğu Coğrafya Dergisi*, Erzurum, 2004, sy. 11, s. 327-352.
- Buldur, Adnan Doğan, "Konya Şehrinin İçme Suyu İhtiyacının Karşıllanması ve Ortaya Çıkan Problemler", *Selçuk Üniversitesi Eğitim Bilimleri Dergisi*, Konya, 2010, sy. 30, s. 195-203.
- Bulut, İhsan ve Ceylan, Serdar, "Kentsel Dönüşüm Yaklaşımlarına Bir Örnek Efendibey Niğde Kentsel Dönüşüm Uygulaması", *Atatürk Üniversitesi Sosyal Bilimler Enstitüsü Dergisi*, Erzurum, 2013, sy. 17 (1), s. 239-256.
- Canan, Çavuş, "Çanakkale'de Kentsel Gelişimin Uzaktan Algılama ve GPS Ölçümleri İle İzlenmesi", *İstanbul Üniversitesi Edebiyat Fakültesi Coğrafya Bölümü Coğrafya Dergisi*, İstanbul, 2007, sy. 15, s. 44-58.
- Cengiz, Esra, Canan Çavuş ve Abadullah Kelkit, "Çanakkale Kenti (Kordonboyu) Kıyı Dolgu Alanı Kentsel Tasarım Projesinin İrdelenmesi", *İnönü Üniversitesi Sanat ve Tasarım Dergisi*, Malatya, 2012, c. 2, s. 291-304.
- Cengiz, Esra, Canan Çavuş ve Telat Koç, "Çanakkale ve Kepez Yerleşmelerinde Sulu Tarım Alanları Kentleşme İlişkisi", *Coğrafi Bilimler Dergisi*, Ankara, 2014, c. 12, s. 69-88.
- Ceylan, Mehmet Akif, "Eşme'nin (Uşak) Kuruluşu, Gelişmesi ve Fonksiyonel Özellikleri", *Doğu Coğrafya Dergisi*, Erzurum, 2006, sy. 15, s. 339-378.
- Ceylan, Mehmet Akif, "Türkiye Kıyılarında Üzerinde Şehir Yerleşmesi Bulunan Tombololara Genel Bir Bakış", *Marmara Coğrafya Dergisi*, İstanbul, 2011, sy. 23, s. 388-408.
- Coşkun, Oğün, "Doğu Anadolu Bölgesi'nde Kentleşme ve Kentsel Gelişim", *Doğu Coğrafya Dergisi*, Erzurum, 2013, sy. 30, s. 229-256.

- Çalışkan, Onur ve Necla Türkoğlu, “Ankara Şehrinin İnsan Biyoklimatolojisi Açısından Analizi”, *Uluslararası İnsan Bilimleri Dergisi*, E-Dergi, 2011 c. 8, sy. 2, s. 978-1001.
- Çalışkan, Onur ve Necla Türkoğlu, “Ankara’da Termal Konfor Koşullarının Eğilimi ve Şehirleşmenin Termal Konfor Koşulları Üzerine Etkisi”, *Coğrafi Bilimler Dergisi*, Ankara, 2015, c. 7, sy. 1, s. 119-132.
- Çalışkan, Vedat ve Cengiz Akbulak, “Bursa Kentine Yönelik Göçlerin Gecekondulaşma Sürecine Etkileri: Uludağ Yamaçlarındaki Gecekondu”, *Uluslararası Sosyal Araştırmalar Dergisi*, Sinop, 2010, sy. 3, s. 115-122.
- Çalışkan, Vedat ve Faize Sarış, “Çanakkale Şehrinde Üniversite Konut İlişkisi”, *Doğu Coğrafya Dergisi*, Erzurum, 2008, sy. 20, s. 215-238.
- Çalışkan, Vedat, “Kent Mekân Kullanımında Farklılıklar Üzerine Bir Yaklaşım: Bursa ve Çanakkale’nin Periyodik (Haftalık) Pazarlarından Örnekler”, *Doğu Coğrafya Dergisi*, Erzurum, 2007, sy. 18, s. 49-78.
- Çeker, Ali ve Rauf Belge, “İstanbul’da Kentsel Dönüşüm Kapsamında Gerçekleşen Bir Olgu: Soylulaştırma”, *Türk Coğrafya Dergisi*, İstanbul, 2015, sy. 65, s. 77-86.
- Çelik Çakar, Özlem ve Handan Arslan, “Turhal Şehrinin Nüfus Özellikleri”, *Journal of Turkish Studies*, Ankara, 2015, c. X, sy. 2, s. 143-164.
- Çetin, Bayram, “Hatay’da Kentleşmenin Seyri (1940-2009) ve Mekânsal Dağılışı”, *Doğu Coğrafya Dergisi*, Erzurum, 2012, sy. 28, s. 231-258.
- Çetin, Turhan, “Yalvaç Şehrinde Nüfus Hareketleri”, *Gazi Üniversitesi Gazi Eğitim Fakültesi Dergisi*, Ankara, 2003, c. 33, sy. 2, s. 1-22.
- Çiçek, İhsan ve Uğur Doğan, “Ankara’da Şehir Isı Adasının İncelenmesi”, *Coğrafi Bilimler Dergisi*, Ankara, 2005, sy. 3 (1), s. 57-72.
- Çiçek, İhsan ve Necla Türkoğlu, “The Effects of Urbanization on Water Vapour Pressure in a Semi-Arid Climate”, *Theoretical and Applied Climatology*, 2009, sy. 95, s. 125-134.
- Çiçek, İhsan ve Necla Türkoğlu, “Konya’da Şehirleşmeye Bağlı Nem ve Su Buharı Basıncı Değişiklikleri”, *Coğrafi Bilimler Dergisi*, Ankara, 2008, c. 5, sy. 2, s. 13-26.
- Çiçek, İhsan, “Ankara’da Şehir ve Kırsal Sıcaklık Farklarındaki Değişiklikler (1970-2002)”, *Fırat Üniversitesi, Sosyal Bilimler Dergisi*, Elazığ, 2005, c. 15, sy. 2, s. 1-16.
- Çiçek, İhsan, “Ankara’da Şehirleşmenin Yağış Üzerine Etkisi”, *Fırat Üniversitesi Sosyal Bilimler Dergisi*, Elazığ, 2004, c. 14, sy. 1, s. 1-17.
- Çiçek, İhsan, Erkan Yılmaz, Necla Türkoğlu ve Onur Çalışkan, “Ankara Şehrinde Yüzeysel Sıcaklıklarının Arazi Örtüsüne Göre Mevsimsel Değişimi”, *International Journal of Human Sciences*, Ankara, 2013, sy. 10(1), s. 621-640.
- Darkot, Besim, “Coğrafi Bakımdan Balıkesir Şehri ve Bölgesi I”, *Kaynak Dergisi*, Balıkesir, 1941, sy. 101, s. 517-521.
- Darkot, Besim, “Coğrafi Bakımdan Balıkesir Şehri ve Bölgesi II”, *Kaynak Dergisi*, Balıkesir, 1941, sy. 113, s. 2-6.
- Darkot, Besim, “Şehir Ayırımında Nüfus Sayısı ve Fonksiyon Kriterleri”, *İstanbul Üniversitesi Coğrafya Enstitüsü Dergisi*, İstanbul, 1967, sy. 16, s. 3-8.

- Darkot, Besim, “Türkiye’de Nüfus Artışı ve Şehirleşme”, *Türkiye Mimarlar Odası Mimarlık Dergisi*, Ankara, 1966, sy. 11, s. 31-36.
- Değerliyurt, Mehmet ve Recep Aksu, “İskenderun Kentindeki (Hatay) Acil Durum Ünitelerinin Ulaşılabilirlik Özelliklerinin Analizi”, *Turkish Studies*, E-dergi, 2013, c. 8, sy. 6, s. 111-121.
- Değerliyurt, Mehmet, “Antakya Şehri ve Yakın Çevresinde Meydana Gelen Erozyonun Coğrafi Dağılışı ve Analizi”, *Turkish Studies*, E-dergi, 2013, c. 8, sy. 8, s. 1745-1764.
- Demir, Ekrem, “Adıyaman Şehrinin Yerleşimi, Nüfusu ve Ekonomik Yapısı”, *Türk Coğrafya Dergisi*, İstanbul, 2004, sy. 42, s. 115-144.
- Demir, Ekrem, “Besni’nin Yerleşimi ve Fonksiyonel Özellikleri”, *Türk Coğrafya Dergisi*, İstanbul, 2005, sy. 45, s. 41-60.
- Demir, Ekrem, “Malatya Şehrinde Yerleşmenin Evrimi”, *Türk Coğrafya Dergisi*, İstanbul, 2002, sy. 38, s. 19-58.
- Demirci, Ali, Mehmet Karakuyu, Süleyman İncekara ve Ahmet Karaburun, “Gürpınar’daki Kentleşme Sürecinin Heyelan Riski Taşıyan Bölgelerdeki Yapılaşma Açısından Değerlendirilmesi”, *Doğu Coğrafya Dergisi*, Erzurum, 2009, sy. 21, s. 95-108.
- Deniz, Mehmet, “Uşak Şehrinde Aile Sağlığı Merkezlerine Erişilebilirliğin CBS ile Analizi”, *Turkish Studies*, E-dergi, 2018, sy. 13 (26), s. 475-491.
- Deniz, Orhan ve Mehmet Zeydin Yıldız, “2011 Van Depreminin Kentteki Sığınmacılar Üzerine Etkisi”, *Doğu Coğrafya Dergisi*, Erzurum, 2016, sy. 35, s. 63-74.
- Deniz, Orhan, “Mülteci Hareketleri Açısından Van Kentinin Durumu ve Kentteki Mültecilerin Demografik Profili”, *Doğu Coğrafya Dergisi*, Erzurum, 2009, sy. 22, s. 187-204.
- Deniz, Orhan, “Van Kentinde Gözlenen Bazı Çevre Sorunları ve Alınması Gereken Önlemler”, *Doğu Coğrafya Dergisi*, Erzurum, 2003, sy. 9, s. 143-168.
- Denker, Bedriye Tolun, “Edirne Şehrinin Kullanılış Alanları”, *İstanbul Üniversitesi Coğrafya Enstitüsü Dergisi*, İstanbul, 1977, sy. 20-21, s. 79-119.
- Denker, Bedriye Tolun, “Silivri’de Gelişen Şehrsel Fonksiyonlar Hakkında”, *İstanbul Üniversitesi Coğrafya Enstitüsü Dergisi*, İstanbul, 1970, sy. 17, s. 93-102.
- Denker, Bedriye Tolun, “Tekirdağ Şehir Nüfusu”, *İstanbul Üniversitesi Coğrafya Enstitüsü Dergisi*, İstanbul, 1973, sy. 18-19, s. 151-166.
- Dinç, Yücel, “Antakya (Hatay) Merkezi İş Alanının (MİA) Mekansal Gelişimi ve Fonksiyonel Yapısı”, *Akademik Bakış Uluslararası Hakemli Sosyal Bilimler E-Dergisi*, 2017, sy. 61, s. 912-936.
- Dinçer, Hasan ve Halil İbrahim Zeybek, “Sivas Şehri Kuzeydoğusunda Dolin Topoğrafyası”, *Sosyal Bilimler Dergisi*, E-dergi, 2017, sy. 17, s. 531-542.
- Doğan Sertkaya, Özlem, “Soma Şehrinin Fonksiyonel Gelişimi”, *İstanbul Üniversitesi Edebiyat Fakültesi Coğrafya Bölümü Coğrafya Dergisi*, İstanbul, 2011, sy. 23, s. 1-18.

- Doğan, Mesut, “Antalya Şehrinin (Muratpaşa, Kepez, Döşemealtı, Aksu, Konyaaltı) Gelişmesinde Etkili Olan Faktörler”, *International Journal of Geography and Geography Education (IGGE)*, İstanbul, 2018, sy. 38, s. 187-201.
- Doğan, Mesut, “Tarihi Coğrafya’dan Bir Örnek: Telmessos”, *Marmara Coğrafya Dergisi*, İstanbul, 2009, sy. 19, s. 55-68.
- Doğan, Mesut, “Türkiye’de Kentsel Dönüşüm ve Sosyo-Ekonomik Yapı Üzerindeki Etkileri”, *Türk İslam Dünyası Sosyal Araştırmalar Dergisi*, E-dergi, 2018, sy. 18, s. 1-8.
- Doğanay, Hayati, “1980 Genel Nüfus Sayımına Göre Türkiye’deki Şehirli Nüfus ve Şehir Sayılarındaki Artışlar (1960-1980)”, *Atatürk Üniversitesi Fen-Edebiyat Fakültesi Araştırma Dergisi*, Erzurum, 1986, sy. 15, s. 1-22.
- Doğanay, Hayati, “Çevre Sorunları Açısından Erzurum’da Şehir İçi Hayvancılık Faaliyetleri”, *Atatürk Üniversitesi Fen-Edebiyat Fakültesi Araştırma Dergisi*, Erzurum, 1986, sy. 15, s. 239-246.
- Doğanay, Hayati, “Erzurum’da Bugünkü ve Gelecekteki Su Sorunu”, *Atatürk Üniversitesi Fen-Edebiyat Fakültesi Araştırma Dergisi*, Erzurum, 1986, sy. 15, s. 23-42.
- Doğanay, Hayati, “Erzurum’da Yeşil Alan Varlığı”, *Atatürk Üniversitesi Fen-Edebiyat Fakültesi Araştırma Dergisi*, Erzurum, 1986, sy. 15, s. 43-64.
- Doğanay, Hayati, “Çevre Sorunları Açısından Erzurum’da Şehiriçi Hayvancılık Etkinlikleri”, *Atatürk Üniversitesi Fen Edebiyat Fakültesi Araştırma Dergisi*, Erzurum, 1986, sy. 15, s. 239-246.
- Doğanay, Hayati, “Erzurum Şehir Planlarının Eleştirisi”, *Atatürk Üniversitesi Fen Edebiyat Fakültesi Araştırma Dergisi*, Erzurum, 1986, sy. 14, s. 177-198.
- Doğanay, Serkan ve Mete Alım, “Türkiye’de Kırsal Nüfusun Şehir Algısı Üzerine Bir Araştırma: Yeşilyurt Köyü (Trabzon)”, *Doğu Coğrafya Dergisi*, Erzurum, 2010, sy. 23, s. 181.
- Doğanay, Serkan ve Abdullah Köse, “Aşkale’nin Fonksiyonel Özellikleri ve Fonksiyonel Sınıflandırmadaki Yeri”, *Doğu Coğrafya Dergisi*, Erzurum, 2001, sy. 5, s. 99-126.
- Doğanay, Serkan, “Yomra’nın Başlıca Fonksiyonel Özellikleri”, *Doğu Coğrafya Dergisi*, Erzurum, 2007, sy. 18, s. 79-110.
- Elibüyük, Mesut ve Ayşe Çağlıyan, “Baskil’in Kuruluşu ve Gelişmesi”, *Doğu Anadolu Bölgesi Çalışmaları*, Elazığ, 2003, sy. 2(1), s. 5-13.
- Elmastaş, Necmettin ve Mehmet Özcanlı, “Arazi Kullanımı ve Deprem İlişkisi Bağlamında 2011 Van Depremlerinin Erciş Şehri’ne Etkileri”, *Turkish Studies*, E-dergi, 2014, c. 9, s. 5, s. 825-847.
- Elmastaş, Necmettin ve Selahattin Polat, “Van Gölü’nde Seviye Değişiklikleri ve Erciş Şehri”, *Marmara Üniversitesi Sosyal Bilimler Enstitüsü Öneri Dergisi*, İstanbul, 2007, sy. 27, s. 383-392.
- Emekli, Gözde, “Öğrenen Turizm Bölgeleri, Kentler ve Kent Turizmine Kuramsal Yaklaşım”, *Ege Coğrafya Dergisi*, İzmir, 2010, sy. 20/2, s. 27-39.
- Emiroğlu, Mecdi, “Köylerden Şehirlere Akn ve Sebepleri”, *İller ve Belediyeler Dergisi*, Ankara, 1962, sy. 195, s. 14-18.

- Emiroğlu, Mecdi, "Ankara Şehrinde Hava Kirlenmesini Artıran Doğal Faktörler", *Türk Coğrafya Dergisi*, İstanbul, 1967, sy. 24-25, s. 172-193.
- Emiroğlu, Mecdi, "Büyük Şehirlerimizde Mesken Problemleri", *İller ve Belediyeler Dergisi*, Ankara, 1962, sy. 200, s. 244-248.
- Emiroğlu, Mecdi, "İşgücü İhracı ve Şehirlerimiz", *İller ve Belediyeler Dergisi*, Ankara, 1964, sy. 229, s. 559-564.
- Emiroğlu, Mecdi, "Köylerden Şehirlere Akın ve Sebepleri", *İller ve Belediyeler Dergisi*, Ankara, 1961, sy. 194, s. 493-496.
- Emiroğlu, Mecdi, "Meyve-Sebze Üretimi ve Şehirlerimiz", *İller ve Belediyeler Dergisi*, Ankara, 1966, sy. 253, s. 511-515.
- Emiroğlu, Mecdi, "Şehir Nüfusumuzun Artması Karşısında Su Ürünlerimizin Önemi", *İller ve Belediyeler Dergisi*, Ankara, 1963, sy. 208, s. 65-70.
- Emiroğlu, Mecdi, "Şehirlerde Deniz Suyundan Faydalanmak İçin Yapılan Yeni Çalışmalar", *İller ve Belediyeler Dergisi*, Ankara, 1963, sy. 212, s. 175-178.
- Emiroğlu, Mecdi, "Şehirlerimiz ve Başlıca Özellikleri", *İller ve Belediyeler Dergisi*, Ankara, 1962, sy. 205, s. 244-248.
- Emiroğlu, Mecdi, "Şehirlerimizin Coğrafi Bölgelere Göre Dağılışı ve Yoğunlukları", *İller ve Belediyeler Dergisi*, 1964, Ankara, sy. 222.
- Emiroğlu, Mecdi, "Şehirlerimizin Dış Ticaretimize Etkileri", *İller ve Belediyeler Dergisi*, Ankara, 1964, sy. 219, s. 11-15.
- Emiroğlu, Mecdi, "Şehirlerimizin Gelecekteki Beslenmeleri ve Gıda Rejimimiz", *İller ve Belediyeler Dergisi*, Ankara, 1962, sy. 203, s. 424-428.
- Emiroğlu, Mecdi, "Şehirleşme", *İdare Dergisi*, Ankara, 1956, sy. 239, s. 56-70.
- Emiroğlu, Mecdi, "Şehirleşmede Endüstrinin Rolü", *İller ve Belediyeler Dergisi*, Ankara, 1962, sy. 198, s. 65-68.
- Emiroğlu, Mecdi, "Tarımsal Reform ve Şehirlerimiz", *İller ve Belediyeler Dergisi*, Ankara, 1964, sy. 227, s. 459-463.
- Emiroğlu, Mecdi, "Turizm ve Şehirlerimiz", *İller ve Belediyeler Dergisi*, Ankara, 1962, sy. 199, s. 193-197.
- Emiroğlu, Mecdi, "Türkiye Coğrafi Bölgelerine Göre Şehir Yerleşmeleri ve Şehirli Nüfus", *Ankara Üniversitesi Dil ve Tarih Coğrafya Fakültesi, Coğrafya Araştırmaları Dergisi*, Ankara, 1975, sy. 7, s. 125-158.
- Emiroğlu, Mecdi, "Türkiye'de Kentleşme Olgusu ve Bu Olgunun Trafik Düzenlemesine Etkileri", *Ankara Üniversitesi DTCF Dergisi*, Ankara, 1982, sy. 1-2, s. 51-57.
- Emiroğlu, Mecdi, "Türkiye'de Son Sayımlar ve Kentleşme Olayının Boyutları", *Ankara Üniversitesi Dil ve Tarih Coğrafya Fakültesi, Coğrafya Araştırmaları Dergisi*, Ankara, 1981, sy. 10, s. 43-82.
- Erduran Nematlı, Füsün, Sağlık, Alper, Kelkit, Abdullah, Akbulak, Cengiz ve Devcioğlu, Ece, "Çanakkale Kenti Kültürel Peyzaj Değerlerinin Belirlenmesi", *Uluslararası Hakemli Tasarım ve Mimarlık Dergisi*, İstanbul, 2015, sy. 2, s. 25-40.
- Erel, T. Levent, "Balıkesir'de 1935-1990 Yılları Arasında Şehir ve Kırsal Nüfusları", *Uludağ Üniversitesi Eğitim Fakültesi Dergisi*, Bursa, 1992, sy. 2 (8), s. 57-70.

- Erel, T. Levent, "Ege Antik Kentlerinin Coğrafik Konumları ve Depremsellik Rölü", *Jeofizik Bülteni*, Ankara, 2001, sy. 38 (13), s. 66-73.
- Erel, T. Levent, "Marmara Denizi Çevresinde 1950-1990 Yılları Arasında Şehirleşme", *Türk Coğrafya Dergisi*, İstanbul, 1992, sy. 27, s. 85-104.
- Erel, T. Levent, "Trakya'da Kır-Şehir ve Kıyı Yerleşmelerinin Nüfus Özellikleri (1935-1990)", *Türk Coğrafya Dergisi*, İstanbul, 1997, sy. 32, s. 35-56.
- Erginal, Ahmet Evren ve Gülsen Erginal, "Çanakkale Şehrinde Yer Seçiminin Jeomorfolojik Açından Değerlendirilmesi", *Doğu Coğrafya Dergisi*, Erzurum, 2003, sy. 9, s. 93-116.
- Erkal, Tevfik ve Mustafa Karabıyıkoglu, "Kentsel Çevrenin Fiziksel Sorunları", *Jeomorfoloji Dergisi*, Ankara, 1978, sy. 7, s. 87-108.
- Ertin, Gaye, "Bandırma Şehrinin Fonksiyon Alanları", *Türk Coğrafya Dergisi*, İstanbul, 1993, sy. 28, s. 307-328.
- Ertin, Gaye, "Eskişehir Kentinin Eski Sit Alanları ve Fonksiyonel Özellikleri 'İlk Çağdan Cumhuriyete Kadar'", *Art-Sanat Dergisi*, İstanbul, 2018, sy. 9, s. 35-49.
- Ertin, Gaye, "Moskova Şehri", *İstanbul Üniversitesi Deniz Bilimleri ve Coğrafya Enstitüsü*, İstanbul, 1994, sy. 11, s. 103-116.
- Ertuğ, Öner, "Eşen Ovasının Alüvyal Jeomorfolojisi ve Lidya Antik Kentleri", *Bülten, Türkiye Coğrafyası Araştırma ve Uygulama Merkezi Dergisi*, Ankara, 1997, sy. 6, s. 203-242.
- Garipağaoğlu, Nuriye, "İstanbul Boğaz Köprülerinin Kentiçi, Şehirlerarası ve Uluslararası Ulaşımdaki Önemi", *Doğu Coğrafya Dergisi*, Erzurum, 1997, sy. 2, s. 131-156.
- Garipağaoğlu, Nuriye, "Marmara Havzasında Kentleşme-Atık Su İlişkileri ve Alıcı Ortam Üzerine Etkileri", *Marmara Coğrafya Dergisi*, İstanbul, 2016, sy. 34, s. 147-159.
- Garipağaoğlu, Nuriye, "Tarihi Kent İçi Parklarına Bir Örnek: İstanbul Gülhane Parkı", *Marmara Coğrafya Dergisi*, İstanbul, 1996, sy. 1, s. 151-186.
- Garipağaoğlu, Nuriye, "Türkiye'de Kentleşmenin, Kent Sayısı, Kentli Nüfus Kriterlerine Göre İncelenmesi ve Coğrafi Dağılışı", *Marmara Coğrafya Dergisi*, İstanbul, 2010, sy. 22, s. 1-42.
- Gök, Yaşar ve Alperen Kayserili, "Cumhuriyet Döneminde (1927-2008) Erzurum İlinin Kır-Şehir Nüfus Değişimi", *Doğu Coğrafya Dergisi*, Erzurum, 2010, sy. 24, s. 1-24.
- Göney, Süha, "Şehir Bölgesi ve Planlama", *İstanbul Üniversitesi Sosyoloji Dergisi*, İstanbul, 2004, sy. 9 (3), s. 53-62.
- Göney, Süha, "Türk-Osmanlı Şehirlerinin Batıyı Etkileyen Bazı Özellikleri", *İstanbul Üniversitesi Sosyoloji Dergisi*, İstanbul, 2011, dizi: 3, sy. 22, s. 281-293.
- Gülersoy, Ali Ekber, Mehmet Ali Çelik ve Mehmet Emin Sönmez, "Tarsus Şehrinin Alansal Gelişimine (1985-2011) Ekolojik Bakış", *Turkish Studies*, E-dergi, 2014, sy. 9 (2), s. 741-759.
- Gümüüşçü, Osman, "Türkiye Şehir Tarihi Araştırmaları Üzerine Bazı Düşünceler", *Karaman Belediyesi Yayınları*, Karaman, 2000, sy. 1/1, s. 19-24.

- Gümüştepe, Ferzan, "Edremit Şehri", *Türk Coğrafya Dergisi*, İstanbul, 1993, sy. 28, s. 189-214.
- Günel, Nurten ve Selami Gözenç, "Türkiye'nin Coğrafi Bölgelerinde Kır- Şehir Nüfusu Ayırımı ile Şehir Nüfusunun 1/200000 Ölçekli Haritada Yükselti Kademelerine Göre Tespiti", *Bülten, İstanbul Üniversitesi Deniz Bilimleri ve Coğrafya Enstitüsü*, İstanbul, 1988, sy. 4, s. 27-37.
- Günel, Veysi ve Mehmet Sait Şahinalp, "Şanlıurfa Şehrindeki Hırsızlık Suçlarının Mekânsal Analizi", *Polis Bilimleri Dergisi*, Ankara, 2009, c. 11, sy. 1, s. 99-148.
- Günel, Veysi, "Batman'da Cadde Adlandırmaları-Toplumsal Bellek Oluşturma ve Şehirselleşme Hâkim Olma Çabaları", *Marmara Coğrafya Dergisi*, İstanbul, 2012, sy. 25, s. 171-197.
- Günel, Veysi, Mehmet Sait Şahinalp ve Abdulkadir Güzel, "Coğrafi Ortamın Şehirselleşme Hâkim Olmasına Etkisi: Şanlıurfa Şehri Örneği", *Gaziantep Üniversitesi Sosyal Bilimler Dergisi*, Gaziantep, 2011, c. 10, sy. 1, s. 463-508.
- Günay Ergün, Semra, "17 Ağustos ve 12 Kasım Depremlerinin Ardından Düzce Şehrinin Nüfusundaki Değişiklikler", *Türk Coğrafya Dergisi*, İstanbul, 2004, sy. 42, s. 91-114.
- Güner, İbrahim, "Türkiye İl Merkezi Kent Adlarının Kaynakları Üzerine Bir Araştırma", *Muğla Üniversitesi Sosyal Bilimler Üniversitesi Dergisi*, Muğla, 2011, sy. 12, s. 39-62.
- Güner, İbrahim, "Bodrum ve Milas Çevresindeki Antik Kentlerin Tarihi Coğrafyasına Bir Bakış", *Doğu Coğrafya Dergisi*, Erzurum, 1997, sy. 2, s. 337-367.
- Güner, İbrahim, "İğdır'ın Kentsel Fonksiyonları ve Fonksiyonel Sınıflandırmadaki Yeri", *Türk Coğrafya Dergisi*, İstanbul, 1997, sy. 32, s. 79-98.
- Güney, Emrullah, "Özkonak Yeraltı Kenti", *Tabiat ve İnsan Dergisi*, Ankara, 1979, sy. 1, s. 38-39.
- Güney, Emrullah, "19. Yüzyılda Eğin-20. Yüzyılda Kemaliye-Ekonomik Gerilemeye Örnek Kent", *Fırat Üniversitesi Edebiyat Fakültesi Dergisi*, Elazığ, 1981, c. 1, sy. 1, s. 122-129.
- Güney, Emrullah, "Nevşehir'de Şehirleşme Hareketleri", *Dicle Üniversitesi Ziya Gökalp Eğitim Fakültesi Dergisi 24 Kasım Öğretmenler Günü Özel Sayısı*, Diyarbakır, 1992, s. 103-119.
- Güney, Emrullah, "Samsat: Fırat Ellerin Tarihi Kenti", *Türk Pirelli*, İstanbul, 1980, sy. 195, s. 4.
- Güney, Emrullah, "Ürgüp Tarihi, Coğrafyası ve Şehirselleşmesi", *Sanat Dünyamız Dergisi*, İstanbul, 1986, sy. 36, s. 14-22.
- Güney, Emrullah, "Ürgüp, Kent Gelişmesi ve Cıvan", *Türkiyemiz Dergisi*, İstanbul, 1995, sy. 51, s. 23, 43-49.
- Güngördü, Ersin, "Türkiye'de Nüfus Hareketleri ve Şehirleşme", *Gazi Üniversitesi Kastamonu Eğitim Dergisi*, Kastamonu, 2002, sy. 2, s. 409.

- Gürbüz, Mehmet, "Yüreğir'e Göç Eden Nüfusun Sosyo-Ekonomik Özellikleri ve Şehirleşme Sürecindeki Değişimi", *İstanbul Üniversitesi Edebiyat Fakültesi Coğrafya Bölümü Coğrafya Dergisi*, İstanbul, 2007, sy. 15, s. 1-12.
- Gürbüz, Orhan, "Taşucu'nun Şehirsel Gelişimi ve Çevreyle İlişkileri", *İstanbul Üniversitesi Edebiyat Fakültesi Coğrafya Bölümü Coğrafya Dergisi*, İstanbul, 1999, sy. 7, s. 105-124.
- Gürsoy, Cevat, "Ankara Şehri", *Coğrafya Haberleri*, Ankara, 1959, sy. 2, s. 6-14.
- Hacısalihoğlu, İlhan Yaşar, "Geleneksel Türk Şehri: Safranbolu", *Türk Coğrafya Dergisi*, İstanbul, 1995, sy. 30, s. 409-434.
- Hacısalihoğlu, İlhan Yaşar, "Trabzon Şehrinde Sarp Sınır Kapısının Açılışından Sonra Ticaret Fonksiyonundaki Değişimler", *Türk Coğrafya Dergisi*, İstanbul, 1997, sy. 32, s. 281-300.
- Harunoğulları, Muazzez, "Suriyeli Sığınmacıların Kilis Şehrindeki Mekânsal Kültürel ve Ekonomik Etkileri", *Uluslararası Sosyal Araştırmalar Dergisi*, E-Dergi, 2016, c. 9, sy. 45, s. 373-396.
- Hayır, Meryem ve Mine Akyol, "Deprem Konutları ve Adapazarı Şehrinin Gelişmesine Etkisi", *Doğu Coğrafya Dergisi*, Erzurum, 2009, sy. 22, s. 125-146.
- Hayır, Meryem, "Göç ve Göçe Bağlı Olarak Kentsel Yaşama Dâhil Olan Bireylerin Yaşantılarındaki Değişiklikler: Yenibosna Örneği", *Sakarya Üniversitesi Eğitim Fakültesi Dergisi*, Sakarya, 2004, sy. 8, s. 484-499.
- Işık, Şevket ve Volkan Zoğal, "Turizm Kentleşmesi Kavramı: Antalya Örneği", *Ege Coğrafya Dergisi*, İzmir, 2017, c. 26, sy. 2, s. 71-94.
- Işık, Şevket, "Türkiye'de Kentleşme ve Modelleri", *Ege Coğrafya Dergisi*, İzmir, 2005, sy. 14, s. 57-71.
- Işık, Şevket, "Türkiye'de Üniversitelerin Kentleşme Üzerine Etkileri", *Dokuz Eylül Üniversitesi Sosyal Bilimler Enstitüsü Dergisi*, İzmir, 2008, c. X, sy. 3, s. 159-181.
- İbret, B. Ünal, "Osmaniye Şehri'nin Tarihi Coğrafyası", *Gazi Üniversitesi Kastamonu Eğitim Fakültesi Dergisi*, Kastamonu, 1997, c. 5, sy. 1 s. 81-88.
- İbret, B. Ünal, "Tarihi İpek Yolu Üzerindeki Bir Anadolu Şehri: Tosya (Kuruluşu ve Gelişmesi)", *Marmara Coğrafya Dergisi*, İstanbul, 2003, sy. 8, s. 53-82.
- İbret, B. Ünal, "Tosya Şehri Yakın Çevresinde Gümele Yerleşmeleri", *Türk Coğrafya Dergisi*, İstanbul, 2003, sy. 41, s. 1-24.
- İbret, B. Ünal, "Tosya Şehrinin Fonksiyonel Özellikleri", *Marmara Coğrafya Dergisi*, İstanbul, 2004, sy. 9, s. 49-88.
- İbret, B. Ünal, Duran Aydınözü ve Mustafa Uğurlu, "Kastamonu Şehrinde Kültür ve İnanç Turizmi", *Marmara Coğrafya Dergisi*, İstanbul, 2015, sy. 32, s. 239-269.
- İbret, B. Ünal, ve Duran Aydınözü, "Şehirleşmede Yanlış Yer Seçiminin Hava Kirliliğine Olan Etkisine Bir Örnek: Kastamonu Şehri", *İstanbul Üniversitesi Edebiyat Fakültesi Coğrafya Bölümü Coğrafya Dergisi*, İstanbul, 2009, sy. 18, s. 71-88.
- İçal, Hüseyin ve Alparslan Aliağaoğlu, "Bursa Anatolium Alışveriş Merkezi Örneğinde Tüketicilerin Demografik Yapıları Ve Özellikleri", *Balıkesir Üniversitesi Sosyal Bilimler Enstitüsü Dergisi*, Balıkesir, 2016, c. 19, sy. 36, s. 1-30.

- İzmir, Reşat, "Bergama Şehri İmar Planı Raporu (Kitap Tanıtımı)", *Ülkü Yeni Seri*, Ankara, 1944, c. 6, sy. 61, s. 2-3.
- İzmir, Reşat, "Kayseri Şehrinin İşleme ve Gelişmesinde Bağlılığın Etkileri", *Ankara Üniversitesi DTCF Dergisi*, Ankara, c. 5, sy. 4, s. 401-418.
- İzmir, Reşat, "Kayseri, 'Büyük Şehir' Olma Yolunda mıdır", *Yeni Erciyes Dergisi*, Kayseri, 1957, sy. 16.
- Kadioğlu, Yahya ve B. Ünsal Bekdemir, "Akçabat'ta Şehirleşme ve Şehirselleşme Fonksiyonları", *Doğu Coğrafya Dergisi*, Erzurum, 2004, sy. 11, s. 221-246.
- Kadioğlu, Yahya, "Samsun'da Yöresel Öneme Sahip Bir Kış Turizm Merkezi: Akdağ (Ladik)", *Doğu Coğrafya Dergisi*, Erzurum, 2017, c. 22, sy. 38, s. 161-172.
- Kahraman, Cengiz, "Selçuk (İzmir) Şehrinin Fonksiyonel Gelişimi", *İstanbul Üniversitesi Edebiyat Fakültesi Coğrafya Bölümü Coğrafya Dergisi*, İstanbul, 2011, sy. 23, s. 34-54.
- Kalelioğlu, Mehmet Ragıp, "Technological Change in Turkish Manufacturing Industry: The case of Gaziantep City", *European Journal of Multidisciplinary Studies*, 2017, sy. 6, s. 77-85.
- Kalelioğlu, Ragıp ve E. Murat Özgür, "İkametgâh Memnuniyeti Bağlamında Konut Yeri Seçimi ve İkametgâh Hareketliliği: Bolu Kenti Örneği", *Coğrafi Bilimler Dergisi*, Ankara, 2013, sy. 11(2), s. 149-168.
- Kapan, Kaan ve Ayşe Nur Timor, "Turizm Gelişme Modellemeleri Açısından Antalya Şehri", *Türk Coğrafya Dergisi*, İstanbul, 2018, sy. 71, s. 53-61.
- Kapluhan, Erol, "Türkiye'de Turizme Bağlı Kentleşmelere Farklı Bir Örnek: Milas (Muğla)", *Uluslararası Avrasya Sosyal Bilimler Dergisi*, Mersin, 2014, s. 12-141.
- Kara, Fatih, Ali Demirci, Sinan Kocaman ve Arif Keçeli, "Eminönü ve Fatih İlçelerinin Rekreasyon Alanlarının Şehir Coğrafyası Açısından Değerlendirilmesi", *Elektronik Sosyal Bilimler Dergisi*, E-dergi, 2008, sy. 7, no. 25, s. 157-169.
- Kara, Fatih, Ali Demirci ve Sinan Kocaman, "Şehir Coğrafyası Açısından Bir Araştırma: İstanbul'un Açık Rekreasyon Alanlarının Değerlendirilmesi", *Marmara Coğrafya Dergisi*, İstanbul, 2008, sy. 18, s. 76-9.
- Kara, Hamdi ve Alper Başer, "Fransız ve İngiliz Seyyahlara Göre 19. Yüzyılın İlk Çeyreğinde Astrahan Şehri", *Ege Üniversitesi Türk Dünyası Araştırmaları Enstitüsü Türk Dünyası İncelemeleri Dergisi*, İzmir, 2009, c. 9, sy. 2, s. 119-136.
- Kara, Hamdi, "Çukurova'da Kentleşme ve Sanayileşmenin Tarım Topraklarına Etkisi", *Ankara Üniversitesi Dil ve Tarih-Coğrafya Fakültesi Dergisi*, Ankara, 1988, c. 32, sy. 1-2, s. 267-280.
- Kara, Hasan, "Denizli Şehrinde Gecekondulaşmanın Önlenmesi ve Toplu Konutları", *Doğu Coğrafya Dergisi*, Erzurum, 2010, sy. 23, s. 103-118.
- Karaboran, Hilmi, "Osmaniye'nin Kuruluşu ve Gelişmesi", *Fırat Üniversitesi Sosyal Bilimler Dergisi*, Elazığ, 1996, sy.1 (8), s. 5-45.
- Karaboran, Hilmi, "Bölge Planlaması Bakımından Şehir Tabiri'nin Türkiye'de Gösterdiği Değişiklikler", *Türk Kültürü, Türk Kültürünü Araştırma Enstitüsü, Aylık Dergisi*, Ankara, 1983, sy. 237, s. 48-55.

- Karaboran, Hilmi, "İslahiye ve Hassa'da Şehirsel Fonksiyonlar Açısından Nüfusun Gelişmesi, Dağılışı ve Şehirleşme Hareketleri", *Fırat Üniversitesi Dergisi, Sosyal Bilimler 1*, Elazığ, 1987, s. 95-129.
- Karaboran, Hilmi, "Kentlerin Tiplendirilmesi Sorunu Bölgesel Kent", *Ankara Üniversitesi Dil ve Tarih Coğrafya Fakültesi, Coğrafya Araştırmaları Dergisi*, Ankara, 1980, sy. 9, s. 95-98.
- Karaboran, Hilmi, "Şehir Coğrafyası ve Şehirsel Fonksiyonlar", *Fırat Üniversitesi Sosyal Bilimler Dergisi*, Elazığ, 1989, c. 3, sy. 1, s. 81-118.
- Karabörk, Mehmet ve Ersin Kaya Sandal, "Kahramanmaraş Şehir Merkezinde Nüfusun Mekansal Gelişimi", *Doğu Coğrafya Dergisi*, Erzurum, 2018, c. 23, sy. 40, s. 21-36.
- Karabulut, Yalçın, "Şehirlerin Doğası Son Yarım Yüzyıl İçinde Şehir Coğrafyası" (C. D. Harris'ten çeviri), *Ankara Üniversitesi Türkiye Coğrafyası Araştırma ve Uygulama Merkezi Türkiye Coğrafya Dergisi*, Ankara, 1999, sy. 7, s. 121-145.
- Karabulut, Yalçın, "Karadeniz Coğrafi Bölgesi Nüfusu (I. Şehirsel)", *Ankara Üniversitesi Dil ve Tarih Coğrafya Fakültesi, Coğrafya Araştırmaları Dergisi*, Ankara, 1982, sy. 10, s. 123-151.
- Karabulut, Yalçın, "Korunması Gereken Örnek Bir Kentimiz Safranbolu, (Kitap Tanıtımı)", *Ankara Üniversitesi Dil ve Tarih Coğrafya Fakültesi, Coğrafya Araştırmaları Dergisi*, Ankara, 1981, sy. 10, s. 215-218.
- Karadağ, Arife ve Asaf Koçman, "Coğrafi Çevre Bileşenlerinin Kentsel Gelişim Süreci Üzerine Etkileri: Ödemiş (İzmir) Örneği", *Ege Coğrafya Dergisi*, İzmir, 2007, sy. 16, s. 3-6.
- Karadağ, Arife ve Güldane Mirioğlu, "Bayraklı Kentsel Dönüşüm Projesi üzerine Coğrafi Değerlendirmeler", *Türk Coğrafya Dergisi*, İstanbul, 2011, sy. 57, s. 21-32.
- Karadağ, Arife ve Güldane Mirioğlu, "Türkiye'de Kentsel Dönüşüm Politikaları ve Uygulamaları Üzerine Coğrafi Değerlendirmeler: İzmir Örneği", *Ege Coğrafya Dergisi*, İzmir, 2010, sy. 20/2, s. 41-57.
- Karadağ, Arife ve Hatice Turut, "Üniversite Öğrencilerinin Kentsel Çevre Algısı Üzerine Bir Araştırma: İzmir Örneği", *Coğrafi Bilimler Dergisi*, Ankara, 2013, c. 11, sy. 1 s. 31-51.
- Karadağ, Arife, "Enez'in (Edirne) Kentsel Gelişim Süreci ve Yeni Gelişme Alanları", *Ege Üniversitesi Edebiyat Fakültesi Coğrafya Dergisi*, İzmir, 2000, sy. 11, s. 131-146.
- Karadağ, Arife, "Kentsel Ekoloji: Kentsel Çevre Analizlerinde Coğrafi Yaklaşım", *Ege Coğrafya Dergisi*, İzmir, 2009, sy. 18, s. 31-47.
- Karadoğan, Sabri ve Mehmet Ali Özdemir, "Malatya Şehri Doğusunda Jeomorfolojik Özelliklerden Kaynaklanan Sorunlar", *Fırat Üniversitesi Sosyal Bilimler Dergisi*, Elazığ, 2002, c. 12, sy. 2, s. 31-46.
- Karadoğan, Sabri ve Nurettin Özgen, "Siirt Şehrinin Kuruluşu ve Gelişimi", *Fırat Üniversitesi Sosyal Bilimler Enstitüsü Dergisi*, Elazığ, 2009, c. 19, sy. 2, s. 61-81.
- Karadoğan, Sabri, "Kuruluş Yeri Açısından Malatya Şehri ve Yakın Çevresinin Jeomorfolojisi", *Fırat Üniversitesi Sosyal Bilimler Dergisi*, Elazığ, 2001, c.11, sy. 1, s. 27-56.

- Karakaş, Erdal, "Arapgir'in Kuruluşu ve Gelişmesi", *Fırat Üniversitesi Sosyal Bilimler Dergisi*, Elazığ, 1996, sy. 1 (8), s. 175-190.
- Karakaş, Erdal, "Elazığ Şehir Nüfusunda Turizm Eğilimi", *Fırat Üniversitesi Sosyal Bilimler Dergisi*, Elazığ, 2001, c. 11, sy. 1, s. 57-85.
- Karakaş, Erdal, "Elazığ Şehrinde Hırsızlık Suç Dağılışı ve Özellikleri", *Fırat Üniversitesi Sosyal Bilimler Dergisi*, Elazığ, 2004, c. 14, sy. 1, s. 19-37.
- Karakaş, Erdal, "Elazığ Şehrinde Suçların Dağılışı ve Özellikleri", *Doğu Coğrafya Dergisi*, Erzurum, 2006, sy. 15, s. 83-112.
- Karakaş, Erdal, "Elazığ Şehrinin Gelişmesi", *Fırat Üniversitesi Sosyal Bilimler Dergisi*, Elazığ, 1999, c. 9, sy. 1, s. 129-154.
- Karakaş, Erdal, "Kemaliye'nin Kuruluşu, Gelişmesi ve Fonksiyonel Özellikleri", *Fırat Üniversitesi Sosyal Bilimler Dergisi*, Elazığ, 2004, c. 14, sy. 2, s. 19-48.
- Karakaş, Erdal, "Suç Mekân İlişkisi Açısından Elazığ Şehrinde Hırsızlık Suçları 2001-2007", *E-Journal of New World Sciences Academy*, E-dergi, 2013, c. 8, sy. 1, s. 1-25.
- Karakaş, Erdal, "Şehir Nüfusunun Dağılımında Sosyal ve Ekonomik Faktörlerin Etkisi, Elazığ Örneği", *E-Journal of New Sciences Academy*, E-dergi, 2013, c. 5, sy. 3, s. 240-254.
- Karakaş, Erdal, Handan Arslan ve Sabri Karadoğan, "Elazığ Şehrinde Trafik Kazalarıyla İklim İlişkisinin Analizi", *E-Journal of New World Sciences Academy*, E-dergi, 2009, c. 4, sy. 3, s. 53-69.
- Karakuyu, Mehmet ve Faruk Sarusta, "Evliya Çelebiye Göre 17. Yüzyılda Edirne'nin Şehir Coğrafyası ve Kültürel Hayat", *Marmara Coğrafya Dergisi*, İstanbul, 2011, sy. 24, s. 124-149.
- Karakuyu, Mehmet, "Lojistik Bir Merkez Olarak Hadımköy ve Sorunları", *Marmara Coğrafya Dergisi*, İstanbul, 2010, sy. 21, s. 269-286.
- Karakuyu, Mehmet, "Manisa Şehrinde Mahallelerin Tarihsel Gelişimi", *Uluslararası İnsan Bilimleri Dergisi*, E-Dergi, 2007, c. 4, sy. 2, s. 1-20.
- Karakuyu, Mehmet, "Şehirleşmenin Küresel İklim Sapmaları ve Taşkınlar Üzerindeki Etkisi", *Marmara Coğrafya Dergisi*, İstanbul, 2002, sy. 6, s. 97-108.
- Karakuyu, Mehmet, "XVI. Yüzyılda Manisa Şehrinin Nüfus Özellikleri", *Marmara Coğrafya Dergisi*, İstanbul, 2008, sy. 15, s. 129-146.
- Karakuyu, Mehmet, Ahmet Karaburun ve Fatih Kara, "Kentleşmenin Büyükçekmece Gölü Havzasındaki Arazi Kullanım Değişimleri Üzerindeki Etkisinin Zamansal Analizi", *Marmara Coğrafya Dergisi*, İstanbul, 2012, sy. 26, s. 42-54.
- Kaya, Faruk, "Diyadin'in Kuruluşu, Gelişmesi ve Fonksiyonel Özellikleri", *Doğu Coğrafya Dergisi*, Erzurum, 2008, sy. 20, s. 107-140.
- Kaya, Faruk, "Hızlı Kentleşme Sürecinde Çevre Sorunları Önemli Boyutlara Ulaşan Şehirlere İlginç Bir Örnek; Ağrı", *Gazi Üniversitesi Kastamonu Eğitim Fakültesi Dergisi*, Kastamonu, 2005, c. 13, sy. 1, s. 193-206.
- Kaya, Faruk, "Türkiye'de Yer Değiştiren Şehirlere Örnek Doğubayazıt", *Doğu Coğrafya Dergisi*, Erzurum, 2002, sy. 7, s. 69-88.

- Kaya, Günay, Mustafa Özdemir, Özgür Aydın Bekar ve K. Adaoğlu, "Coğrafi Açından Bir İnceleme: Malazgirt Şehri", *Atatürk Üniversitesi Fen-Edebiyat Fakültesi Sosyal Bilimler Dergisi*, Erzurum, 2007, c. 7, s. 41-60.
- Kaya, Mutlu ve Cevdet Yılmaz, "Bir Anadolu Kentinin Kuruluş ve Gelişmesinde Sanayinin Etkisi: Ayancık Örneği", *Adnan Menderes Üniversitesi Sosyal Bilimler Enstitüsü Dergisi*, Aydın, 2018, c. 5, sy. 1, s. 167-188.
- Kaya, Ömer ve Emin Toroğlu, "Kayseri'nin Şehirsel Gelişiminin İzlenmesi ve Değişim Analizi", *Türk Coğrafya Dergisi*, İstanbul, 2015, sy. 65, s. 87-96.
- Kayan, İlhan ve Ertuğrul Öner, "Larisa Antik Kenti Çevresinin Coğrafi Özellikleri, Paleocoğrafik Evrimi ve Jeoarkeolojik Değerlendirmeler", *Larisa Buruncuk Mimari Araştırmaları Dergisi*, İzmir, 2016, sy. 95, s. 7-26.
- Kaygalak, İrfan ve Şevket Işık, "Kentleşmenin Yeni Ekonomik Boyutları", *Ege Coğrafya Dergisi*, İzmir, 2007, sy. 16 (1-2), s. 57-77.
- Keçeli, Arif, "Kentsel Yaşanabilirlik ve Cinsiyet", *Marmara Coğrafya Dergisi*, İstanbul, 2013, sy. 28, s. 232-245.
- Keçeli, Arif, Mehmet Karakuyu, Sinan Kocaman ve Fatih Kara, "Büyükçekmece ve Küçükçekmece Gölleri Arasındaki Sahanın Arazi Kullanım Değişimlerinin Şehir Planlaması Açısından Değerlendirilmesi", *Marmara Coğrafya Dergisi*, İstanbul, 2008, sy. 17, s. 138-153.
- Keçeli, Arif, Sinan Kocaman ve Gökhan Mert, "Kent içi Ulaşım Sistemleri ve Sosyal Aktivite İlişkisi: Avcılar İlçesi Örneği", *Doğu Coğrafya Dergisi*, Erzurum, 2012, sy. 27, s. 187-206.
- Keçeli, Arif, Faruk Sarıusta ve Mehmet Karakuyu, "Kamu Hizmetlerinin Kentsel Yaşanabilirlik Üzerine Etkisi: Beylikdüzü Örneği", *Marmara Coğrafya Dergisi*, İstanbul, 2014, sy. 29, s. 381-40.
- Kervankıran, İsmail ve Mahinur Kılıç, "Sosyo-Mekânsal Boyutlarıyla Kentleşme ve Milli Park Etkileşimi: Yozgat Çamlığı Milli Parkı Örneği", *İstanbul Üniversitesi Coğrafya Dergisi*, İstanbul, 2017, sy. 34, s. 22-38.
- Kesici, Ökkeş, "Kilis'in Şehir Coğrafyası Özelliklerine Bir Bakış", *Doğu Coğrafya Dergisi*, Erzurum, 1995, sy. 1, s. 246-280.
- Kesik, Arif Ozan, Ali Demirci ve Ahmet Karaburun, "Büyükşehirde Yaşayan Engelli Yayılar İçin Kaldırımların Analiz Edilmesi: Şişli Örneği", *Doğu Coğrafya Dergisi*, İstanbul, 2013, sy. 30, s. 135-154.
- Kılıç, Taner ve Seçkin Hardal, "Kentsel Dönüşümün Sosyal ve Mekânsal Yansımalarına Bir Örnek: Sarıgöl Mahallesi (Gaziosmanpaşa-İstanbul)", *Türk Coğrafya Dergisi*, İstanbul, 2014, sy. 62, s. 1-7.
- Kılıç, Taner ve Erdal Karakaş, "Osmaneli'de (Bilecik) Fonksiyonel Özelliklerini Kaybetmiş Ev Eklentilerine Bir Örnek: Biber Kurutma Evler", *Marmara Coğrafya Dergisi*, İstanbul, 2013, sy. 27, s. 476-486.
- Kırlangıçoğlu, Cem, "Çok Kriterli Karar Verme Yöntemleri ile Kent İçi Raylı Sistem Koridor Planlaması", *İstanbul Üniversitesi Coğrafya Dergisi*, İstanbul, 2016, sy. 33, s. 53-71.

- Kırlangoçoğlu, Cemve, Mehmet Fatih Döker, “Use of Pedestrian Simulation Technologies in Urban Planning and Architectural Design Process”, *International Journal of Human Sciences*, 2018, c. 15 (3), s. 1491-1504.
- Kızılelma, Yakup, Murat Karabulut, Mehmet Gürbüz, Muhammet Topuz ve Emrah Ceylan, “Niğde Şehri ve Yakın Çevresinin Zamansal Değişiminin Uzaktan Algılama ve CBS Kullanılarak İncelenmesi”, *Zeitschrift für die Welt der Türken, Journal of World of Turks*, 2013, c. 5, sy. 3, s. 21-34
- Koca, Halil ve Vedat Karadeniz, “Erzincan Ovasında Toki Uygulamaları ve Kentleşme Üzerindeki Etkileri”, *Doğu Coğrafya Dergisi*, Erzurum, 2014, sy. 30, s. 101-129.
- Koca, Nusret, “Bahçe Kentinin Fonksiyonel Özellikleri”, *Doğu Coğrafya Dergisi*, Erzurum, 2001, sy. 5, s. 223-249.
- Kocakuşak, Süha, “Alanya’da Kent Dokusunun Dünü ve Bugünü”, *Alanya II. Tarih ve Kültür Semineri Dergisi*, Alanya, 1998, sy. 2, s. 35-35.
- Kocakuşak, Süha, “Alanya’da Kentleşmeyi Etkileyen Coğrafi Faktörler”, *Alanya I. Tarih ve Kültür Semineri Dergisi*, Alanya, 1991, sy. 1, s. 101-106.
- Kocakuşak, Süha, “Sincan’ın Kentleşme Özellikleri”, *Coğrafya Araştırmaları (Atatürk Kültür, Dil ve Tarih Yüksek Kurumu, Coğrafya Bilim ve Uygulama Kolu Yayını)*, Ankara, 1990, c. 1, sy. 2, s. 353-370.
- Kocakuşak, Süha, “Türkiye’de Kentsel Yaşamın Önemi ve Planlamalarda Coğrafya Biliminin Yeri”, *Ankara Üniversitesi Dil ve Tarih Coğrafya Fakültesi, Coğrafya Araştırmaları Dergisi*, 1996, Ankara, sy. 12, s. 73-82.
- Kocaman, Sinan, “İstanbul’un Kentiçi Ulaşımı: Mevcut Durum, Sorunlar ve Öneriler”, *Civil Academy Sosyal Bilimler Dergisi*, İstanbul, 2008, sy. 6(3), s. 77.
- Kocaman, Sinan, “Kentsel Alanlara Göç Eden Kırsal Nüfusun Kentsel Uyumu ve Kentleşme Düzeyi Üzerine Uygulamalı Bir Araştırma: Ağrı Örneği”, *Uluslararası Sosyal Araştırmalar Dergisi*, E-dergi, 2014, sy. 34, s. 335-349.
- Kocaman, Sinan, Serhat Zaman, Fatih Kara ve Arif Keçeli, “Erzurum Kentinde Gecekondu Önleme ve Kentsel Dönüşüm Çalışmaları”, *Marmara Coğrafya Dergisi*, 2008, İstanbul, sy. 18, s. 179-210.
- Koçman, Asaf, “Çukurova Bölgesinde Şehirsiz Fonksiyonlar, Sanayi İş Sahaları ve Sanayide Kuruluş Yeri Problemleri”, *Atatürk Üniversitesi Edebiyat Fakültesi Araştırma Dergisi*, Erzurum, 1980, sy. 12, s. 413-450.
- Koçman, Asaf, “İzmir’in Kentsel Gelişimini Etkileyen Doğal Çevre Faktörleri ve Bunlara İlişkin Sorunlar”, *Coğrafya Araştırmaları (Atatürk Kültür, Dil ve Tarih Yüksek Kurumu, Coğrafya Bilim ve Uygulama Kolu Yayını)*, Ankara, 1991, c. 3, sy. 3, s. 101-122.
- Koday, Zeki ve Günay Kaya, “Erzurum Şehrinin Su İhtiyacının Karşılmasında Palandöken Barajının Yeri Ve Önemi”, *Atatürk Üniversitesi Sosyal Bilimler Enstitüsü Dergisi*, Erzurum, 2012, c. 16, s. 285-301.
- Kopar, İbrahim ve Murat Zengin, “Coğrafi Faktörlere Bağlı Olarak Erzurum Kentinde Hava Kalitesinin Zamansal ve Mekânsal Değişiminin Belirlenmesi”, *Türk Coğrafya Dergisi*, İstanbul, 2009, sy. 53, s. 51-68.

- Kopar, İbrahim, Ünal Özdemir ve Günay Kaya, "Mehmet Çalık Kent Yakını Mesire Alanının (Beştepeliler-Kayseri) Çevresel Özellikleri ve Doğal Çevreyle Bütünleşme Çabaları", *Atatürk Üniversitesi Edebiyat Fakültesi Sosyal Bilimler Dergisi*, Erzurum, 2004, c. 4, s. 115-131.
- Korkut, Cevat, "İzmir Şehrinin Coğrafi Özellikleri", *Türk Coğrafya Dergisi*, İstanbul, 1974, sy. 26, s. 73-87.
- Kum, Gülşen ve Salih Kılıç, "Şehirleşmenin Sıcaklık ve Yağış Parametreleri Üzerine Etkisi: Gaziantep Örneği", *Sosyal Bilimler Dergisi*, Gaziantep, 2013, c. 3, sy. 6, s. 21-42.
- Kum, Gülşen, "Yerleşme Yeri Seçimi ve Alansal Gelişimi Açısından Gaziantep", *Gaziantep Üniversitesi Ayıntâb Araştırmaları Dergisi*, Gaziantep, 2018, c. 1, sy. 1, s. 37-39.
- Kurt, Halil ve Halil İbrahim Sarı, "Kavala Şehri'nin (Yunanistan) Turizm Potansiyeli", *Marmara Coğrafya Dergisi*, İstanbul, 2017, sy. 36, s. 71-82.
- Kurt, Sümeysa ve Emre Duman, "Sakarya İlinde Kentsel Gelişim Sürecinin Arazi Kullanımı ve Jeomorfolojik Birimler Üzerindeki Etkisinin Zamansal Değişimi", *Marmara Coğrafya Dergisi*, İstanbul, 2016, sy. 34, s. 268-282.
- Menteşe, Serpil, "Bilecik Şehir Merkezinde Kentsel Yeşil Alanlarla İlgili Toplumsal Algı ve Ekolojik Farkındalık", *Sosyal Bilimler Dergisi*, 2018, sy. 29, s. 253-262.
- Mertol, Hüseyin ve Kutsi Zorlu, "Üstün Zekâlı Çocukların Hayallerindeki Şehir Tasarımları", *İdeal Kent-Kent Araştırmaları Dergisi*, Ankara, 2015, sy. 17, s. 270-281.
- Meşeli, Aydoğan, "Batman'ın Şehirsel Gelişimi ve Fonksiyonel Sınıflandırmadaki Yeri", *Dicle Üniversitesi Ziya Gökalp Eğitim Fakültesi Dergisi*, Diyarbakır, 1993, sy. 1, s. 65-68.
- Mor, Ahmet ve M. Dursun Çitçi, "Elazığ Şehrinin Bir Semti Olan Aksaray Mahallesinin Kuruluşu, Gelişmesi ve Fonksiyonel Özellikleri", *Fırat Üniversitesi Sosyal Bilimler Dergisi*, Elazığ, 2000, c. 10, s. 2, s. 1-22.
- Mor, Ahmet ve M. Dursun Çitçi, "KKTC'de Kentleşme", *Doğu Coğrafya Dergisi*, Erzurum, 2007, sy. 18, s. 225-244.
- Mor, Ahmet ve M. Dursun Çitçi, "Elazığ Şehri'nin Çevre Sorunları", *Doğu Coğrafya Dergisi*, Erzurum, 2008, sy. 19, s. 189-212.
- Oğuz, Dicle, Halis Saygı ve Nevin Akpınar, "Kentiçi Endüstri Alanlarının Dönüşümüne Bir Model: İzmit/ Sekapark", *Coğrafi Bilimler Dergisi*, Ankara, 2010, sy. 8 (2), s. 157-167.
- Orhan, Fatih ve Hayati Doğanay, "Türkiye'nin Sakin Şehirlerinden Biri Olan Şavşat'ın Turizm Potansiyelinin Belirlenmesi ve Değerlendirilmesi", *Iğdır Üniversitesi Sosyal Bilimler Dergisi*, Iğdır, 2017, sy. 12, s. 303-326.
- Öcal, Tülay, "Antik Tyana Şehrinden Günümüz Kemerhisar'a Kadar Olan Yerleşmenin Tarihsel Süreci", *Marmara Coğrafya Dergisi*, İstanbul, 2010, sy. 22, s. 388-408.
- Öcal, Tülay, "Günümüz Şehirleşme Sürecinde Evsel Katı Atık Sorununa Bir Örnek: Niğde Şehri", *Türk Coğrafya Dergisi*, İstanbul, 2010, sy. 55, s. 35-43.
- Öcal, Tülay, "Konya Şehrinin Selçuklulardan Günümüze Ticaret Fonksiyonu", *Türklük Bilimi Araştırmaları Dergisi*, 2006, sy. 19, s. 401-435.

- Öcal, Tülay, "Kuruluş Gelişimi ve Fonksiyonları Açısından Saimbeyli Şehri", *Türklük Bilimi Araştırmaları, TÜBAR*, Niğde, 2009, c. 36, s. 162-189,
- Öcal, Tülay, "Niğde Şehri Geleneksel Konutlarında Doğal ve Kültürel Faktörlerin Etkisi", *Ekev Akademi Dergisi*, Niğde, 2012, sy. 51.
- Öksüz, Muhammet, "Buralarda yabancı yok: Hemşehri Derneklerinin Kentleşme Üzerine Etkisi, Ankara'daki Ofullar Örneği", *Türk Coğrafya Dergisi*, İstanbul, 2018, sy. 70, s. 87-98.
- Öner, Ertuğ, "Eşen Ovasının Alüvyal Jeomorfolojisi ve Likya Antik Kentleri", *Ankara Üniversitesi Türkiye Coğrafya Araştırma ve Uygulama Merkezi Türkiye Coğrafyası Dergisi*, Ankara, 1997, sy. 6, s. 203-242.
- Öner, Ertuğ, "Finike Ovasının Alüvyal Jeomorfolojisi ve Antik Limyra Kenti", *Ege Coğrafya Dergisi*, İzmir, 1997, sy. 9, s. 131-15.
- Özav, Lütfi ve Biray Çakmak, "Uşak Şehir Nüfusunun Tarihi Gelişimi", *Süleyman Demirel Üniversitesi, Burdur Eğitim Fakültesi Dergisi*, Burdur, 2001, sy. 2, s. 137-148.
- Özcanlı, Mehmet, Ali Özçağlar, Nurettin Özgen ve Sedat Benek, "Diyarbakır Şehrinin Alansal Gelişimi ve Tarım Arazileri Üzerindeki Etkisi", *Akademik Sosyal Araştırmalar Dergisi (ASOS Journal)*, 2018, sy. 64, s. 34-42.
- Özçağlar, Ali, "Türkiye'nin İdari Coğrafyası Bakımından Köy, Bucak İlçe, İl ve Belde Kavramı Üzerine Düşünceler", *Ankara Üniversitesi Dil ve Tarih Coğrafya Fakültesi, Coğrafya Araştırmaları Dergisi*, 1996, Ankara, sy. 12, s. 20-21.
- Özçağlar, Ali, "Zile'nin Kuruluşu, Gelişmesi ve Bugünkü Fonksiyonel Özellikleri", *Coğrafya Araştırmaları (Atatürk Kültür, Dil ve Tarih Yüksek Kurumu, Coğrafya Bilim ve Uygulama Kolu Yayını)*, Ankara, 1989, c. 6, sy. 4, s. 145-163.
- Özçörekçi, Hatice, "Anadolu'da Küçük Şehir Araştırmaları", *Ankara Üniversitesi, Dil ve Tarih-Coğrafya Fakültesi Dergisi*, Ankara, 1944, c. 3, sy. 1, s. 69-83.
- Özdemir, Mehmet Ali ve Zeki Boyraz, "Elazığ Şehir Merkezinde Hava Kirliliğini Doğuran Nedenler ve Kirlilik Parametrelerinin Zaman İçindeki Değişimine Coğrafi Bir Yaklaşım", *Doğu Coğrafya Dergisi*, Erzurum, 2002, sy. 8, s. 163.
- Özdemir, Mehmet Ali ve Mustafa Günay, "Bolvadin Kenti'nin Gelişiminde Coğrafi Koşulların Rolü", *Afyon Kocatepe Üniversitesi Sosyal Bilimler Dergisi*, Afyon, 2009, sy. 1, s. 129-157.
- Özdemir, Mehmet Ali ve Hatice Uçar, "Afyonkarahisar Kent Ekosisteminde Su Kirliliği", *Afyon Kocatepe Üniversitesi Sosyal Bilimler Dergisi*, Afyon, 2006, c. 8, s. 123-15.
- Özdemir, Tunçay, "Çorlu Şehri ve Yakın Çevresinde Dokuma-Mensucat (Tekstil) Sanayii'nin Gelişimi ve Yeni Yayılma Alanları", *Doğu Coğrafya Dergisi*, Erzurum, 2004, sy. 11, s. 189-220.
- Özgüç, Nazmiye ve William A. Mitchell, "Şehirlerin Alternatif Alışveriş Mekanları: İstanbul'da Haftalık Pazarlar", *Tasarım+Kuram Dergisi*, İstanbul, 2000, sy. 2, s. 35-58.
- Özgüç, Nazmiye, "Şehrsel Koruma ve Coğrafya", *İstanbul Üniversitesi Edebiyat Fakültesi Coğrafya Bölümü Coğrafya Dergisi*, İstanbul, 1988, sy. 3, s. 61-122.

- Özgür, E. Murat ve Üzeyir Yasak, “Şehir İçi İkametgâh Hareketliliğine Kuramsal Bir Bakış”, *Ankara Üniversitesi Türkiye Coğrafyası Araştırma ve Uygulama Merkezi Coğrafi Bilimler Dergisi*, Ankara, 2007, sy. 7(1), s. 39-50.
- Özgür, E. Murat, “İkametgâh Memnuniyeti ve Şehir İçi İkametgâh Hareketliliği”, *Coğrafi Bilimler Dergisi*, Ankara, 2007, sy. 7(2), s. 111-127.
- Özgür, E. Murat, “Bilecik İlinde Farklı Karakterde İki Şehir: Bilecik ve Bozüyük”, *Türkiye Coğrafyası Araştırma ve Uygulama Merkezi Dergisi*, Ankara, 1994, sy. 3, s. 179-192.
- Özgür, E. Murat, “Yeni İlçe Merkezlerimizin Fonksiyonel Bakımdan Gösterdiği Özellikler”, *Ankara Üniversitesi Dil ve Tarih Coğrafya Fakültesi, Coğrafya Araştırmaları Dergisi*, Ankara, 1996, sy. 12, s. 25-32.
- Özşahin, Emre ve Kıvanç Kaymaz, “CBS ve AHS Kullanılarak Doğal Çevre Bileşenleri Açısından Kentsel Mekânın Yerleşime Uygunluk Analizine Bir Örnek: Antakya (Hatay)”, *Doğu Coğrafya Dergisi*, Erzurum, 2015, sy. 33, s. 111-134.
- Özşahin, Emre, “CBS Kullanılarak Şehir ve Jeomorfoloji Arasındaki İlişkinin İncelenmesi: Tekirdağ Şehri Örneği”, *Iğdır Üniversitesi Sosyal Bilimler Dergisi*, Iğdır, 2014, sy. 6, s. 93-122.
- Özşahin, Emre, “Tekirdağ’da Kentsel Gelişim ve Jeomorfolojik Birimler Arasındaki İlişkinin Zamansal Değişimi”, *Turkish Studies-International Periodical For the Languages, Literature and History of Turkish*, Ankara, 2015, sy. 10/1, s. 579-602.
- Özşahin, Emre, Halit Pektezel ve İlker Eroğlu, “Tekirdağ Şehri ve Yakın Çevresinde Arazi Kullanımının Zamansal ve Mekânsal Değişimi”, *Journal of World of Turks [ZfWT]*, 2015, c. 8, sy. 1, s. 307-326.
- Özyavuz, Murat ve Elif Ebru Şişman, “Büyükşehir: Tekirdağ”, *Adnan Menderes Üniversitesi, Sosyal Bilimler Enstitüsü Dergisi*, Aydın, 2014, c. 1, Özel Sayı s. 194-217.
- Özyavuz, Murat, “Tekirdağ Kent Merkezinin Zamansal Değişiminin Uzaktan Algılama ile İncelenmesi”, *Tekirdağ Ziraat Fakültesi Dergisi*, Tekirdağ, 2011, sy. 8, s. 65-74.
- Sandal, Ersin Kaya ve Mehmet Gürbüz, “Mersin Şehrinin Mekânsal Gelişimi ve Çevresindeki Tarım Alanlarının Amaç Dışı Kullanımı”, *Coğrafi Bilimler Dergisi*, Ankara, 2003, sy. 1, s. 117-130.
- Sandal, Ersin Kaya ve Mehmet Tıraş, “Adana’da Ulaşım Problemlerinin Şehir Coğrafyası Açısından Değerlendirilmesi”, *Doğu Coğrafya Dergisi*, Erzurum, 2012, sy. 28, s. 137-157.
- Sargın, Sevil ve Hamza Akengin, “Akşehir Kırklarında Nüfus, Yerleşme ve Arazi Kullanımı”, *Süleyman Demirel Üniversitesi Fen Edebiyat Fakültesi Sosyal Bilimler Dergisi*, Isparta, 2010, sy. 19, s. 169-195.
- Sargın, Sevil ve Şule Demir, “İnsan Mekân İlişkisi Ölçeğinde Kent Kimliği ve Gümüşhane Örneği”, *The Journal of International Scientific Researches*, 2018, E-dergi, c. 3, s. 221-239.
- Sargın, Sevil ve Murat Dinç, “Bartın Şehrinde Nüfus Yerleşme ve Fonksiyonel Özellikler”, *Uluslararası İnsan Çalışmaları Dergisi*, E-dergi, 2018, c. 1, sy. 2, s. 162-186.
- Sargın, Sevil ve Kadir Temurçin, “Crime and Crimes Dispersion in Urban Areas in Turkey”, *Bulletin of Geography Socio-Economic Series*, 2010, sy. 13, s. 120-140.

- Sargın, Sevil, "Isparta Şehri Çevresi Günübürlük Rekreasyon Alanları", *Süleyman Demirel Üniversitesi Fen-Edebiyat Fakültesi Sosyal Bilimler Dergisi*, Isparta, 2002, c. II, sy. 6-7, s. 174-198.
- Sargın, Sevil, "Isparta Şehrinde Mekânın İşlevsel Değişimine Bir Örnek: Kafeler Caddesi", *Ahmet Yesevi Üniversitesi, Haberci Dergisi*, Ankara, 2008, c. 5, sy. 3, s. 129-135.
- Sargın, Sevil, "Isparta Şehri'nin Çevre Sorunları", *Afyon Kocatepe Üniversitesi, Sosyal Bilimler Dergisi*, Isparta, 2003, c. 5, sy. 2, s. 147-165.
- Sargın, Sevil, "Isparta'da Kentsel Koruma", *Doğu Coğrafya Dergisi*, Erzurum, 2005, sy. 14, s. 251-282.
- Sargın, Sevil, "Kuruluş Gelişme ve Şehirselleşme Açısından Korkuteli Şehri", *Süleyman Demirel Üniversitesi Fen-Edebiyat Fakültesi Sosyal Bilimler Dergisi*, Isparta, 2004, c. 1, sy. 11, s. 111-136.
- Sarı, Cemal, "Şehirleşme Sürecinde Beyşehir İlçe 'sinin Nüfus Özellikleri", *Doğu Coğrafya Dergisi*, Erzurum, 2008, sy. 20, s. 77-94.
- Sarp, Gülcan, Kadir Temurçin ve Yolcu Aldırmaz, "Evaluation of Industrialization Effects on Urbanization and Heat Island Formation Using Remote Sensing Technologies; A Case of Istanbul Bağcılar District", *Süleyman Demirel Üniversitesi Fen-Edebiyat Fakültesi Sosyal Bilimler Dergisi*, Isparta, 2018, sy. 44, s. 1-13.
- Selçuk Biricik, Ali, "İstanbul Şehri ve Su", *Marmara Coğrafya Dergisi*, İstanbul, 1998, sy. 2, s. 11-32.
- Selen, Hamid Sadi, "Memleket Tedkikleri: Hitit Şehirleri", *Hayat Mecmuası*, Ankara, 1927, sy. 12, s. 229-231.
- Selen, Hamdi, "Türkiye'de Köy Yerleşmeleri ve Şehirleşme Hareketleri", *Türk Coğrafya Dergisi*, İstanbul, 1945, sy. 7-8, s. 97-106.
- Sergün, Ümit, "Türkiye'de Kent Nüfusu ve Kentleşme Hareketleri", *İstanbul Üniversitesi Deniz Bilimleri ve Coğrafya Enstitüsü Bülteni*, İstanbul, 1993, sy. 10, s. 39-50.
- Sevindi, Cemal, "Garnizon Şehirlerine Tipik Bir Örnek: Sarıkamış", *Doğu Coğrafya Dergisi*, Erzurum, 2001, sy. 5, s. 309-348.
- Sevindi, Cemal, "Kuruluşu, Gelişmesi ve Fonksiyonel Özellikleri Açısından Midyat Şehri", *Atatürk Üniversitesi Edebiyat Fakültesi Sosyal Bilimler Dergisi*, Erzurum, 2011, sy. 43, s. 126-159.
- Sezer, İbrahim, "Giresun Kentinde Yaşayanların Turizme ve Turistlere Bakışı", *Karadeniz Sosyal Bilimler Dergisi (Karadeniz Özel Sayısı)*, İstanbul, 2014, s. 75-104.
- Somuncu, Mehmet, "Kayseri Şehri'nin Kuruluşu ve Gelişmesi", *Türkiye Coğrafyası Araştırma ve Uygulama Merkezi Dergisi*, Ankara, 1995, sy. 4, s. 127-146.
- Soykan, Füsün, "Üç Fonksiyonlu Küçük Bir Kıyı Yerleşmesi: Güllük", *Türkiye Coğrafyası Araştırma ve Uygulama Merkezi Dergisi*, Ankara, 1997, sy. 6, s. 317-336.
- Sönmez, Mehmet Emin ve Fatih Adıgüzel, "Türkiye'de Suriyeli Sığınmacı Algısı: Gaziantep Şehri Örneği", *Gaziantep Üniversitesi Sosyal Bilimler Dergisi*, Gaziantep, 2017, sy. 16 (3), s. 797-807.

- Sönmez, Mehmet Emin ve Veysel Akgül, “Şanlıurfa Şehrinin Alansal Gelişiminin Tarihi Yapıların Konumları ve Uydu Görüntüleri ile Belirlenmesi”, *Türk Coğrafya Dergisi*, İstanbul, 2013, sy. 61, s. 45-62.
- Sönmez, Mehmet Emin ve Zafer Başkaya, “Sanayi ve Ulaşım Fonksiyonlarına Bağlı Gelişen Bir Şehir: Nizip”, *Doğu Coğrafya Dergisi*, Erzurum, 2012, sy. 28, s. 79-102.
- Sönmez, Mehmet Emin ve Ökkeş Kesici, “İklim Değişikliği ve Plansız Şehirleşmenin Kilis Şehrinde Yol Açtığı Sel Felaketleri”, *Doğu Coğrafya Dergisi*, Erzurum, 2012, sy. 28, s. 57-78.
- Sönmez, Mehmet Emin, “Adana Şehrinin Alansal Gelişimi ve Yakın Çevresinin Arazi Kullanımında Meydana Gelen Değişimler”, *Türk Coğrafya Dergisi*, İstanbul, 2011, sy. 57, s. 55-69.
- Sönmez, Mehmet Emin, “Gaziantep Şehrinin Geçmişten Günümüze Alansal Gelişimi”, *Gaziantep Üniversitesi Ayıntâb Araştırmaları Dergisi*, E-dergi, 2018, sy. 1 (1), s. 115-136.
- Sönmez, Mehmet Emin, “Karkamış’ta Yerleşmenin Tarihsel Gelişiminde Etkili Coğrafi Faktörler ve Antik Karkamış Şehri”, *Gaziantep Üniversitesi Sosyal Bilimler Dergisi*, Gaziantep, 2012, sy. 11(4), s. 1082-1120.
- Sözer, Ahmet Necdet, “Erzurum Şehri ve Kültürel Gelişmesi Üzerine Bir İnceleme”, *Atatürk Üniversitesi İşletme Fakültesi İşletme Dergisi*, Erzurum, 1972, c. 1, s. 239-256.
- Sözer, Ahmet Necdet, “Erzurum’da Şehirleşme Hareketleri ve Gecekondu Problemi”, *Türk Coğrafya Dergisi*, İstanbul, 1967, sy. 24-25, s. 194-213.
- Sözer, Ahmet Necdet, “İzmir: Egenin Metropolü”, *Ege Üniversitesi Edebiyat Fakültesi Coğrafya Dergisi*, İzmir, 1988, sy. 4, s. 1-18.
- Sunkar Murat ve Saadettin Tonbul, “Batman Şehrinin Kuruluşu ve Gelişimi”, *İstanbul Üniversitesi Edebiyat Fakültesi Coğrafya Bölümü Coğrafya Dergisi*, İstanbul, 2010, sy. 21, s. 18-38.
- Şahin, Cemalettin, “Türkiye Şehirleri Hakkında Bir Not”, *Düşünce Dergisi*, İstanbul, 2017, sy. 7, s. 54-58.
- Şahin, Kemalettin ve Mutlu Kaya, “Yerleşmeler Üzerinde Bakı Faktörünün Etkisi: Sinop Şehri Örneği”, *Uluslararası Sosyal Araştırmalar Dergisi*, E-dergi, 2011, c. 4, sy. 19, s. 379-387.
- Şahin, Kemalettin, “Altunkaya Baraj Gölü Suları Altında Kalan Köylerden Göç Edenlerin Karşılaştıkları Sorunlar ve Vezirköprü Şehrine Etkileri”, *Osmangazi Üniversitesi Sosyal Bilimler Dergisi*, Eskişehir, 2000, Özel Sayı, s. 85-100.
- Şahin, Kemalettin, “Atakum Samsun Şehrinde Çevresel Gürültü Kirliliği”, *Uluslararası Sosyal Araştırmalar Dergisi*, E-dergi, 2014, c. 7, sy. 29, s. 722-730.
- Şahin, Kemalettin, Harun Reşit Bağcı ve Enis Sarı, “Şehirlerarası Yol Güzergâhındaki Yerleşim Yerlerinde Trafik Kaynaklı Gürültü Kirliliği Havza Samsun Örneği”, *Studies of the Ottoman Domain*, Samsun, 2016, c. 6, sy. 10, s. 19-31.
- Şahin, Kemalettin, Alaatin Şahin ve Harun Reşit Bağcı, “Sinop Şehri ve Yakın Çevresindeki Bazı Okullarda Gürültü Kirliliği”, *Studies of the Ottoman Domain*, Samsun, 2014, c. 4, sy. 6, s. 20-31.

- Şahin, Kemalettin, Eren Şenol ve Cumali Ögel, “Isparta Şehrinde Trafik Kaynaklı Gürültü Kirliliği”, *Uluslararası Sosyal Araştırmalar Dergisi*, E-dergi, 2017, c. 9, sy. 43, s. 1177-1185.
- Şahinalp, Mehmet Sait ve Veysi Günel, “Osmanlı Şehircilik Kültüründe Çarşı Sisteminin Lokasyon ve Çarşı İçki Kademelenme Yönünden Mekânsal Analizi”, *Milli Folklor (ISI)*, Ankara, 2012, sy. 93, s. 149-168.
- Şahinalp, Mehmet Sait ve Veysi Günel, “Türkiye’de Şehirleşme Hareketleri Üzerinde Terör Olaylarının Etkisi”, *Akademik Sosyal Araştırmalar Dergisi*, Elazığ, 2016, sy. 37, s. 30-42.
- Şahinalp, Mehmet Sait, “Şanlıurfa Şehri’nin Kültürel Fonksiyonu”, *Marmara Coğrafya Dergisi*, İstanbul, 2005, sy. 11, s. 65-80.
- Şahinalp, Mehmet Sait, “Şanlıurfa Şehri’nin Kuruluşuna Etki Eden Etmenler”, *Coğrafi Bilimler Dergisi*, Ankara, 2006, c. 4, sy. 1, s. 105-127.
- Şahinalp, Mehmet Sait, Necmettin Elmastaş, Veysi Günel ve Sedat Benek, “Şehirlerin Sınıflandırılması ve Tatvan Şehri’nin Bu Sınıflandırmadaki Yeri”, *Doğu Coğrafya Dergisi*, Erzurum, 2010, sy. 23, s. 47-64.
- Şen, Erkan, “Ankara Şehri Mesken Alanlarının Gelişimi”, *Türk Coğrafya Dergisi*, İstanbul, 1974, sy. 26, s. 48-72.
- Şen, Erkan, “İzmir Kentinde İnşaat İşçiliği”, *Ege Üniversitesi Edebiyat Fakültesi Coğrafya Dergisi*, İzmir, 1988, sy. 4, s. 19-40.
- Şengün, M. Taner ve Önder Üstündağ, “Elazığ Şehir Merkezinde Yeşil Alan Kullanımlarının Dağılımına Coğrafi Bakış”, *Doğu Coğrafya Dergisi*, Erzurum, 2009, sy. 22, s. 45-68.
- Şenol Eren, “Amasya Kentinin Cumhuriyet Dönemi Konutları”, *Uluslararası Sosyal Araştırmalar Dergisi*, E-dergi, 2017, c. 10, sy. 54, s. 479-498.
- Şenol Eren, “Kırdan Kente Göçün Kırsal Alanlara Etkileri: Boraboy Köyü Örneği (Amasya-Taşova)”, *Uluslararası Sosyal Araştırmalar Dergisi*, E-dergi, 2018, c. 11, sy. 55, s. 407-421.
- Şenol, Eren, “Amasya Kentinin Cumhuriyet Dönemi Mekânsal Gelişimi ve Tarım Alanlarının Amaç Dışı kullanımı”, *Uluslararası Sosyal Araştırmalar Dergisi*, E-dergi, 2014, c. 7, sy. 30, s. 228-243.
- Şerbetçi, Zehranur, “Kentsel Gelişme ve Kültür Değerleri Arasındaki İlişki: Üsküp Örneği”, *Marmara Coğrafya Dergisi*, İstanbul, 2017, sy. 36, s. 206-217.
- Taş, Barış ve Fatih Akça, “Coğrafi Bakış Açısıyla Ödemiş Şehrinde Kişiyeye Karşı İşlenen Suçlar”, *Türk Coğrafya Dergisi*, İstanbul, 2015, sy. 64, s. 61-68.
- Taş, Barış ve Okan Türkan, “Üniversite Öğrencileri İkametgâh Durumu ve Şehir İlişkileri: Çankırı Örneği”, *Uluslararası Sosyal Araştırmalar Dergisi*, E-dergi, 2016, c. 9, sy. 47, s. 403-410.
- Taş, Barış, Okan Türkan ve Merve Çolak, “Şehir ve Üniversite Tercihleri Üzerine Bir Araştırma: Çankırı Karatekin Üniversitesi”, *The Journal of Academic Social Sciences*, E-dergi, 2017, sy. 60, s. 27-40.

- Temurçin, Kadir ve Yolcu Aldırmaz, “Fonksiyonel Açından Kars Şehri’nde Hayvancılık”, *Süleyman Demirel Üniversitesi Fen-Edebiyat Fakültesi Sosyal Bilimler Dergisi*, Isparta, 2013, sy. 30, s. 297-312.
- Temurçin, Kadir ve Hasan Babacan, “XIX. Yüzyılın İlk Yarısında Isparta Şehrinde Sosyo-Ekonomik Yapı ve Gayrimüslimler”, *Atatürk Kültür Merkezi Erdem Dergisi*, Ankara, 2006, c. 16, sy. 45-47.
- Temurçin, Kadir ve Kadir Keçeli, “Bir Davranışsal Coğrafya Çalışması: Isparta Şehri Örneğinde Uluslararası Öğrencilerin Kentsel Mekânsal Algısı”, *Süleyman Demirel Üniversitesi Fen-Edebiyat Fakültesi Sosyal Bilimler Dergisi*, Isparta, 2015, sy. 36, s. 117-138.
- Temurçin, Kadir, “Dinar Şehri’nde Kuruluş, Gelişme, Nüfus ve Fonksiyonel Özellikler”, *Süleyman Demirel Üniversitesi Fen-Edebiyat Fakültesi Sosyal Bilimler Dergisi*, Isparta, 2009, sy. 19, s. 169-194.
- Temurçin, Kadir, “Türkiye’de Kentleşmenin Sıcaklık Koşulları Üzerine Etkisi”, *Ege Üniversitesi Edebiyat Fakültesi Coğrafya Dergisi*, İzmir, 1996, sy. 8, s. 85-92.
- Timor, Ayşe Nur, “Ayancık’ta Şehirselleşimin Yarattığı Mekânsal Değişimleri”, *İstanbul Üniversitesi Edebiyat Fakültesi Coğrafya Bölümü Coğrafya Dergisi*, İstanbul, 1999, sy. 7, s. 125-150.
- Timor, Ayşe Nur, “Orta Büyüklükteki Şehirler ve Taşıdıkları Önem”, *İstanbul Üniversitesi Edebiyat Fakültesi Coğrafya Bölümü Dergisi*, İstanbul, 1997, sy. 5, s. 83-101.
- Toker, Tarhan, “Turistik ve Tarihi Şehirlerden: Hierapolis”, *Coğrafya Dünyası Dergisi*, İstanbul, 1951, sy. 4, s. 336-338.
- Toprak, Mehmet Ali, “Mekânsal Planlama Politikaları ve Kentlerin Sosyo-Ekonomik Durumu Işığında Türkiye’de “Üniversiteleşme” Süreci”, *Ege Coğrafya Dergisi*, İzmir, 2012, sy. 21/2, s. 1-23.
- Toroğlu, Emin ve Ömer Kaya, “Kentleşme Sürecinde Oruçreis Mahallesi”, *Coğrafi Bilimler Dergisi*, Ankara, 2014, c. 12, sy. 2, s. 161-186.
- Toroğlu, Emin, “Bor Şehri’nin Kuruluş ve Gelişmesi”, *Doğu Coğrafya Dergisi*, Erzurum, 2009, sy. 21, s. 173-194.
- Tuna, Fikret, “Çankırı’nın Coğrafi Özelliklerinin Şehirselleşme Potansiyeli Yönünden Değerlendirilmesi”, *Marmara Coğrafya Dergisi*, İstanbul, 2010, sy. 21, s. 219-239.
- Tuncel, Metin, “Bitlis Şehri (Tarihî Coğrafya Açısından Yaklaşım)”, *Coğrafya Araştırmaları (Atatürk Kültür, Dil ve Tarih Yüksek Kurumu, Coğrafya Bilim ve Uygulama Kolu Yayını)*, Ankara, 1996, c. IV, sy. 4, s. 101-110.
- Tuncel, Metin, “İzmit Şehri ve Yayılış Sahası”, *İstanbul Üniversitesi Coğrafya Enstitüsü Dergisi*, İstanbul, 1973, sy. 18-19, s. 167-188.
- Tuncel, Metin, “Şehir Yerleşmelerinde Kuruluş Yerinin Fonksiyonel Sürekliliğe Etkisi Üzerine Bir Deneme: İzmit”, *İstanbul Üniversitesi Coğrafya Enstitüsü Dergisi*, İstanbul, 1977, sy. 22, s. 93-97.
- Tuncel, Metin, “Türkiye’de Kent Yerleşmelerinin Tarihçesine Toplu Bir Bakış”, *İstanbul Üniversitesi Coğrafya Enstitüsü Dergisi*, İstanbul, 1980, sy. 23, s. 124-160.
- Tuncel, Metin, “Türkiye’de Yer Değiştiren Şehirler Hakkında Bir İlk Not”, *İstanbul Üniversitesi Coğrafya Enstitüsü Dergisi*, İstanbul, 1977, sy. 20-21, s. 119-128.

- Tuncel, Metin, "Türkiye'de Doğal Olaylar Sonucunda Yer Değiştiren Kentler", *İstanbul Üniversitesi Yer Bilimleri Dergisi*, sy. 1-2, s. 115-124.
- Tuncer, Bayram ve Tahsin Tapur, "Çumra'da Şehirleşme ve Şehirsel Fonksiyonlar", *Marmara Coğrafya Dergisi*, İstanbul, 2012, sy. 25, s. 274-30.
- Tunçdilek, Necdet, "Eskişehir ve Şehrin Tekâmülü", *İstanbul Üniversitesi Coğrafya Enstitüsü Dergisi*, İstanbul, 1957, sy. 8, s. 35-47.
- Tunçel, Harun, "Anadolu Şehirlerinde Semt Pazarları Elazığ Örneği", *Fırat Üniversitesi Sosyal Bilimler Dergisi*, 2003, c. 13, sy. 1, s. 49-70.
- Turoğlu, Hüseyin, "Sinop Şehri ve Çevresinde Arazi Kullanımı-Jeomorfoloji İlişkisi", *Türk Coğrafya Dergisi*, İstanbul, 1998, sy. 33, s. 519-528.
- Turut, Hatice ve Özgür, E. Murat, "Bir Kente Göçün Hikâyesi Süreçler Bütünleşme ve Aidiyet", *Coğrafi Bilimler Dergisi*, Ankara, 2018, c. 16, sy. 1, s. 153-180.
- Turut, Hatice ve E. Murat Özgür, "Klasik Kent Kuramlarından Eleştirel Kent Kuramlarına Geçiş Bağlamında Kentleri Yeniden Okumak", *Ege Coğrafya Dergisi*, İzmir, 2018, c. 27, sy. 1, s. 1-19.
- Tümertekin, Erol ve Cevat Korkut, "İzmir Şehrinde Nüfusun Dağılışı", *İstanbul Üniversitesi Coğrafya Enstitüsü Dergisi*, İstanbul, 1964, sy. 14, s. 123-131.
- Tümertekin, Erol, "Effects of Urban Centers on Rural Settlements", *İstanbul University Geography Instuty Review*, İstanbul, 1973, sy. 14, s. 97-106.
- Tümertekin, Erol, "İstanbul Çevresinde Sanayinin Yeni Yayılma Alanları", *İstanbul: İnsan ve Mekân Tarih Vakfı Yurt Yayınları*, İstanbul, 1997, sy. 50, s. 65-81.
- Tümertekin, Erol, "İstanbul Şehri ve Çevresinde Sanayi: Özellikler ve Dağılışı", *İstanbul Üniversitesi Coğrafya Enstitüsü Dergisi*, İstanbul, 1970, sy. 17, s. 33-68.
- Tümertekin, Erol, "İstanbul'un Merkezi İş Sahaları", *İstanbul Üniversitesi Coğrafya Enstitüsü Dergisi*, İstanbul, 1967, sy. 17, s. 18.
- Tümertekin, Erol, "Kır-Kent Dengesi ve Göç, Türkiye'de Kentleşme Süreci ve Kırsal Alan Sorunları ve Kollokuyumu", *Mimar Sinan Üniversitesi Fen Bilimleri Enstitüsü Yayınları*, İstanbul, 1985, sy. 1, s. 53-60.
- Tümertekin, Erol, "L'Equilibre Urbain-Rural et les Migrations internes: Cas de la Turque", *Review of the Geographical Institute of the University of Istanbul*, İstanbul, 1981, sy. 17, s. 1-10.
- Tümertekin, Erol, "Yerleşme Planlaması (Şehir-Köy İlişkileri)", *İstanbul Üniversitesi Coğrafya Enstitüsü Dergisi*, İstanbul, 1973, sy. 18-19, s. 71-86.
- Türkan, Okan, "Çankırı Şehrinde Üniversite Öğrencilerinin Kentsel Çevresel Algısı", *Journal of International Social Research*, E-dergi, 2017, s. 10, sy. 53, s. 409-424.
- Türkeş, Murat, "Kent ve Bölge Planlamasında Topoğrafyaya Bağlı Yerel Rüzgârlar", *Anakara Üniversitesi Türkiye Coğrafyası Araştırma ve Uygulama Merkezi Türkiye Coğrafyası Dergisi*, Ankara, 1996, sy. 5, s. 2013-227.
- Türkoğlu, Necla ve Onur Çalışkan, "Nevşehir ve Ürgüp'te Şehirleşmenin Biyoklimatik Koşullar Üzerine Etkisi", *Ankara Üniversitesi Dil ve Tarih-Coğrafya Fakültesi Dergisi*, Ankara, 2011, c. 51, sy. 1, s. 45-63.

- Türkoğlu, Necla, Onur Çalışkan, İhsan Çiçek ve Erkan Yılmaz, “Şehirleşmenin Biyoklimatik Koşullara Etkisinin Ankara Ölçeğinde İncelenmesi”, *Uluslararası İnsan Bilimleri Dergisi*, E-dergi, 2012, c. 9, sy. 1, s. 932-955.
- Uğur, Abdullah, “Aydın Şehrinin Kuruluşu ve Gelişme Evreleri”, *Coğrafi Bilimler Dergisi*, Ankara, 2003, sy. 1(2), s. 41-62.
- Uğur, Abdullah, “Denizli Şehrinde Mala Karşı İşlenen Suçların Mekânsal Analizi”, *Polis Bilimleri Dergisi*, Ankara, 2013, c. 15, sy. 2, s. 1-38.
- Uzun Varnacı, Funda ve Aysu Altaş, “Aksaray Üniversitesi Öğrencilerinin Aksaray Kent Merkezindeki Yeme-İçme Mekânları Algısı”, *Coğrafi Bilimler Dergisi*, Ankara, 2018, c. 16, sy. 1, s. 121-134.
- Üçeçam, Döndü ve Selçuk Hayli, “Kadirli’nin Kuruluşu ve Gelişmesi”, *Fırat Üniversitesi Sosyal Bilimler Dergisi*, Elazığ, 2003, sy. 1 (13), s. 67-90.
- Üçeçam, Döndü ve Selçuk Hayli, “Kadirli Şehrinde Fonksiyonel Arazi Kullanımı”, *Fırat Üniversitesi Sosyal Bilimler Dergisi*, Elazığ, 2004, c. 14, sy. 1, s. 39-65.
- Üçoş, Zübeyde, “Silivri Şehrinin Yerleşme Tarihi ve Mesken Özellikleri”, *Marmara Coğrafya Dergisi*, İstanbul, 2017, sy. 35, s. 110-121.
- Ünal, Çiğdem, “Hasankale’nin Kuruluşu ve Gelişimini Etkileyen Coğrafi Faktörler”, *Doğu Coğrafya Dergisi*, Erzurum, 1997, sy. 2, s. 285-303.
- Ünal, Çiğdem, “Türkiye’de Bazı Kentlerin Sürdürülebilirlik Düzeylerinin Coğrafi Göstergelerle Belirlenmesi”, *The Journal of Academic Social Science Studies*, E-dergi, 2012, sy. 2 (5), s. 847-871.
- Ünal, Çiğdem, “Türkiye’de Şehirli ve Köylü Nüfusun Mekânsal Değişimi (1960-2007)”, *Atatürk Üniversitesi Edebiyat Fakültesi Sosyal Bilimler Dergisi*, Erzurum, 2009, c. 9, s. 47-67.
- Ünal, Çiğdem, İlhan İtler ve Bayram Yılar, “Kırsal Kesimde İkamet Eden Lisans Öğrencilerinin Şehir Algıları: Nitel Bir Analiz”, *Doğu Coğrafya Dergisi*, Erzurum, 2013, sy. 30, s. 30-46.
- Ünal, Çiğdem ve Besime Yücel, “Kent İçi Sanayilere Yerel Halkın Yaklaşımı”, *Tarih ve Gelecek Uluslararası Hakemli İnsan ve Toplum Bilimleri Araştırmaları Dergisi*, İstanbul, 2017, s. 62-73.
- Üstündağ, Nagehan ve Celalettin Duran, “Coğrafi Bilgi Sistemleri (CBS) Yardımı İle Şehirlerarası Yollarda Trafik Kazalarının Analizi Elazığ Örneği”, *NWSA: Nature Sciences*, E-dergi, 2009, c. IV, sy. 1, s. 1-19.
- Yakar, Mustafa, “İller Arası ve İl İçi Göçlerde Afyonkarahisar Kenti (1975-2000)”, *Afyon Kocatepe Üniversitesi Sosyal Bilimler Dergisi*, Afyon, 2009, c. 11, sy. 1, s. 141-163.
- Yalçınlar, İsmail, “İstanbul Haliç’inin Temizlenmesi ve Şehrın Gelişmesi Üzerine Notlar”, *İstanbul Üniversitesi Coğrafya Enstitüsü Dergisi*, İstanbul, 1974, sy. 20-21, s. 25-40.
- Yalçınlar, İsmail, “Şehirlerde Bir Yol Sistemi”, *Bakır Mecmuası*, İstanbul, 1975, sy. 384, s. 1-4.
- Yalçınlar, İsmail, “Türkiye’deki Bazı Şehirlerin Kuruluş ve Gelişmelerinde Jeomorfolojik Temeller”, *İstanbul Üniversitesi Coğrafya Enstitüsü Dergisi*, İstanbul, 1967, sy. 16, s. 53-66.

- Yaman Kocadağlı, Aylin, “Şehir Coğrafyası Açısından Bir İnceleme: Ayvalık”, *Sosyoloji Dergisi (İstanbul Üniversitesi)*, İstanbul, 2011, s. 89-131.
- Yasak, Üzeyir ve Hüseyin Melih Özdemir, “Polatlı Şehrinin Mekansal Gelişimi ve Şehir İçi Arazi Kullanımı”, *Studies of the Ottoman Domain*, 2017, c. 7, sy. 13, s. 285-313.
- Yazıcı, Hakkı ve E. Akpınar, “Kelkit’in (Gümüşhane) Fonksiyonel Özellikleri”, *Türk Dünyası Araştırmaları Dergisi*, 1999, sy. 132, s. 203-231.
- Yazıcı, Hakkı ve Mustafa Yakar, “Afyonkarahisar Kentinde Göçlerin Seçkinlik Yaklaşımı İle Analizi (1990-2000)”, *Süleyman Demirel Üniversitesi Fen Edebiyat Fakültesi Sosyal Bilimler Dergisi*, Isparta, 2009, sy. 20, s. 155-172.
- Yazıcı, Hakkı, “Şehir Coğrafyası Açısından Bir İnceleme: Bayburt”, *Türk Coğrafya Dergisi*, İstanbul, 1995, sy. 30, s. 189-219.
- Yazıcı, Hakkı, Nustret Koca ve Evren Ekiz, “Topoğrafik, Meteorolojik ve Klimatolojik Faktörlerin Afyonkarahisar Şehrindeki Hava Kirliliği Üzerine Etkileri”, *Türk Coğrafya Dergisi*, İstanbul, 2018, sy. 71, s. 63-68.
- Yazıcı, Hakkı, Ünal Özdemir ve Ramazan Sever, “Yıldızkent (Erzurum-Yenişehir) Şehirselsel Alanı ve Başlıca Sorunlar”, *Türk Coğrafya Dergisi*, İstanbul, 2000, sy. 35, s. 123-138.
- Yıldırım, Ahmet, “Diyarbakır Suriçi Tarihi Kent Bilgi Sistemi Önerisi”, *Doğu Coğrafya Dergisi*, Erzurum, 2006, sy. 16, s. 239-246.
- Yıldız, Mehmet Zeydin ve Süreyya Bayram, “GAP Bölgesinde Kentleşme Hareketleri (1927-2000)”, *Doğu Coğrafya Dergisi*, Erzurum, 2008, sy. 19, s. 301-324.
- Yıldız, Mehmet Zeydin, “Patnos Kentinin Demografik ve Yapısal Gelişimine Etki Eden Faktörler Üzerine Bir Deneme”, *Yüzüncü Yıl Üniversitesi Sosyal Bilimler Enstitüsü Dergisi*, Van, 2001, sy. 2, s. 121-142.
- Yıldız, Mehmet Zeydin, “Şehirselsel Fonksiyonlar ve Şehir İçi Arazi Kullanımı Bakımından Patnos”, *Doğu Coğrafya Dergisi*, Erzurum, 2001, sy. 5, s. 391-428.
- Yıldız, Selin ve Mehmet Fatih Döker, “İzmit Şehrinin Nüfus Gelişimi”, *İstanbul Üniversitesi Coğrafya Dergisi*, İstanbul, 2016, sy. 32, s. 33-47.
- Yılmaz, Ali ve Semra Günay Ergün, “Türkiye’de Şehir Asayiş Suçları: Dağılım ve Başlıca Özellikler”, *Milli Eğitim Dergisi*, Ankara, 2006, sy. 170 s. 230-249.
- Yılmaz, Ali ve Kemalettin Şahin, “Samsun Şehri ve Yakın Çevresinde Turizm ve Turist Algılaması”, *Uluslararası Sosyal Araştırmalar Dergisi*, E-dergi, 2009, c. 2, sy. 7, s. 345-358.
- Yılmaz, Ali, “Samsun Kentinin Yeni Gelişim Alanları: Atakum, Atakent ve Kurupelit”, *Türk Coğrafya Dergisi*, İstanbul, 2004, sy. 42, s. 59-72.
- Yılmaz, Ali, Kemalettin Şahin ve M. Hazım Şahin, “Depreme Bağlı Yeri Değiştirilen Bir Şehir: Erbaa, Tokat”, *Uluslararası Sosyal Araştırmalar Dergisi*, Tokat, 2013, c. 4, sy. 24, s. 414-425.
- Yılmaz, Ali, Mehmet Tuncer ve Kuddusi Zorlu, “Yavaş Şehir (Sürdürülebilir Yerel Kalkınma) Potansiyelinin Belirlenmesine Yönelik Bir Araştırma”, *Studies of Ottoman Domain*, E-dergi, 2016, sy. 10 (6) s. 1-19.

- Yılmaz, Cevdet, “Bütünşehir’in Caddeleri”, *Bütün Şehir*, Samsun, 2015, sy. 1, s. 16-19.
- Yılmaz, Cevdet, “Çağdaş Kentler; Yükselen Binalar Arasında Kaybolan Değerler”, *Kent Kültürü*, Samsun, 2007, sy. 5, s. 8-9.
- Yılmaz, Cevdet, “Kentsel Dönüşüm; Samsun İçin Yeni Bir Umud”, *Kent Kültürü*, Samsun, 2008, sy. 8, s. 14-15.
- Yılmaz, Cevdet, “Samsun ve Amisos”, *Bütün Şehir*, Samsun, 2016, sy. 7, s. 20-24.
- Yılmaz, Cevdet, “Samsun; Şehir ve Üniversite, Kuramsal Çerçeve”, *Samsun Kültür Sanat*, Samsun, 2016, yıl. 5, sy. 6, s. 21-29.
- Yılmaz, Cevdet, “Şehir İçi İkametgâh Hareketliliği -I; Kuramsal Çerçeve”, *Bütün Şehir*, Samsun, 2016, sy. 8, s. 12-16.
- Yılmaz, Cevdet, “Şehir İçi İkametgâh Hareketliliği -II”, *Bütün Şehir*, Samsun, 2016, sy. 9, s. 42-49.
- Yılmaz, Cevdet, “Şehir, Şehirleşme ve Şehirlileşme”, *Kent Kültürü*, Samsun, 2007, sy. 3, s. 16-17.
- Yılmaz, Cevdet, “2000’li Yıllarda Şehirlerimiz Nasıl Büyüyecek? Yatay mı Dikey mi?”, *Bütünşehir*, Samsun, 2017, sy. 14, s. 16-24.
- Yılmaz, Cevdet, “Bu Şehrin Yaşlıları; Samsun’da Yaşlı Nüfus”, *Bütünşehir*, Samsun, 2016, sy. 5, s. 82-87.
- Yılmaz, Cevdet, “Samsunspor ve Samsun; Bu Şehrin Takımı, Bu Şehrin Kaderi”, *Bütünşehir*, Samsun, 2018, sy. 16, s. 18- 26.
- Yılmaz, Cevdet, “Türkiye’de Kentsel Konut Sorunu ve Yurtdışındaki İşgücünün Büyük Kentlerimizdeki Konut Sorununun Çözümüne Katkıları”, *Doğu Coğrafya Dergisi*, Erzurum, 1995, sy. 1, s. 475-494.
- Yılmaz, Cevdet, “Türkiye’de Kırdan Kente Göç Sürecinde Etkili Olan Faktörlerden Biri: Evlilik Yoluyla Göç”, *Doğu Coğrafya Dergisi*, Erzurum, 2009, sy. 21, s. 221-232.
- Yılmaz, Murat, “50 Yılda (1960-2010) Van İl’inde Kır-Şehir Nüfus Değişimi”, *Doğu Coğrafya Dergisi*, Erzurum, 2012, sy. 28, s. 33-56.
- Yılmaz, Yusuf, “Erbaa Şehrinin İklim Özellikleri”, *Marmara Coğrafya Dergisi*, İstanbul, 2017, sy. 36, s. 243-259.
- Yiğit, Ali ve Meryem Hayır Kanat, “İstanbul Şehrinde Ağırlıklı Nüfus Merkezinin Değişimi ve Nedenleri: 1990-2010 Dönemi”, *International Journal of Social Science Reserch*, E-dergi, 2017, c. 6, sy. 2, s. 114-123.
- Yiğitbaşıoğlu, Hakan, “Kentlerin Çevre Sorunları ve Habitat Konferansları”, *Ankara Üniversitesi DTCF Dergisi*, Ankara, 1998, c. 38, sy. 1-2, s. 13-29.
- Yıldız, Selin ve Mehmet Fatih Döker, “Monitoring Urban Growth By Using Segmentation-Classification of Multispectral Landsat Images in İzmit, Turkey”, *Environ Monit Assess*, 2016, c. 188:393, s. 2-12.
- Yulu, Adem, “Esenler’de Şehrsel Yenileme”, *İstanbul Üniversitesi Coğrafya Dergisi*, İstanbul, 2017, sy. 35, s. 29-40.
- Yücel, Talip, “Türkiye’de Şehirleşme Hareketleri ve Şehirler”, *Türk Coğrafya Dergisi*, İstanbul, 1960, sy. 20, s. 23-35.

- Yücel, Talip, “Türkiye’de Şehirleşme Hareketleri”, *Türk Coğrafya Dergisi*, İstanbul, 1961, sy. 21, s. 31-45.
- Yüceşahin, M. Murat ve E. Murat Özgür, “Türkiye Kentlerinin Kentleşme Düzeylerinin Demografik, Ekonomik ve Sosyal Değişkenlerle Belirlenmesi”, *Coğrafi Bilimler Dergisi*, Ankara, 2008, c. 6, sy. 2, s. 27-51.
- Yüceşahin, M. Murat ve Pınar Yazgan, “Kentler Toplumsal Cinsiyetsiz Değildir: Türkiye’de Kentsel Mekânın Üretimiminin Feminist Bir Eleştirisi”, *Kadın Araştırmaları Dergisi*, İstanbul, 2017, sy. 18 (1), s. 85-106.
- Yüceşahin, M. Murat, “Ankara Kentinde Sosyo-Mekânsal Farklılaşmanın Örüntüleri: Ampirik Bir Analiz”, *Coğrafi Bilimler Dergisi*, Ankara, 2012, c. 9, sy. 2, s. 159-188.
- Yüceşahin, M. Murat, “Şehirleşme Süreci Bakımından İnegöl İlçesi Şehirsel Yerleşmeleri”, *Coğrafi Bilimler Dergisi*, Ankara, 2003, sy. 1, s. 75-95.
- Yüceşahin, M. Murat, Rüya Bayar ve E. Murat Özgür, “Türkiye’de Şehirleşmenin Mekânsal Dağılışı ve Değişimi”, *Coğrafi Bilimler Dergisi*, Ankara, 2004, c. 2, sy. 1, s. 23-41.
- Yüceşahin, M. Murat, E. Murat Özgür ve Rüya Bayar, “Urban Functional Specialization and Changes of Functional Structure Characteristics of Cities in Turkey”, *Fırat Üniversitesi Sosyal Bilimler Dergisi*, Elazığ, 2006, sy. 2 (16), s. 19-40.
- Zaman, Mehmet ve Salih Birinci, “İlçe Merkezi Statüsü Kazandıktan Sonra Şehirleşme Sürecine Giren Yerleşmelere Bir Örnek: Beşikdüzü”, *Atatürk Üniversitesi Edebiyat Fakültesi Sosyal Bilimler Dergisi*, Erzurum, 2009, s. 147-166.
- Zaman, Mehmet ve Serkan Doğanay, “Şehir Coğrafyası Açısından Bir İnceleme: Gümüşhane”, *Doğu Coğrafya Dergisi*, Erzurum, 2000, sy. 3, s. 245-286.
- Zaman, Mehmet, “Yayla Turizm Merkezlerine Tipik Bir Örnek: Hıdırnebi Yayla Kent”, *Doğu Coğrafya Dergisi*, Erzurum, 2001, c. 7, sy. 6, s. 215-236.
- Zaman, Mehmet, Cemal Sevindi ve Salihli Birinci, “Tarihi Yolların Buluştuğu Erzurum Şehrindeki Beşeri Turistik Eserler”, *Atatürk Üniversitesi Sosyal Bilimler Enstitüsü Dergisi*, Erzurum, 2018, c. 22, s. 581-601.

Türkiye Şehir Coğrafyası Makaleler Bibliyografyası (1915-2018)

A. Emrah SİYAVUŞ

Özet

Bu çalışmada Türkiye’de coğrafyacılar tarafından yazılmış olan şehir coğrafyası makaleleri bir araya getirilmiştir. 1915 yılında İstanbul Üniversitesi Coğrafya Bölümünün kurulmasıyla Türkiye’de modern anlamda coğrafya çalışmaları başlamıştır. Beşerî coğrafyanın bir alt dalı olan şehir coğrafyası konusundaki çalışmalar ise 1950’lerden sonra kırdan kente göçün artmasıyla yoğunluk kazanmıştır. Bu konuda yazılan makale sayısı günümüze kadar artarak devam etmiştir. Çalışmanın giriş bölümünde genel hatlarıyla konudan bahsedildikten sonra ikinci bölümde yönteminden, üçüncü bölümde ise coğrafyacıların şehir coğrafyası çalışmalarında ele aldıkları belli başlı konuların neler olduğuna değinilmiştir. Dördüncü bölümünde çalışmaya ait istatistiki verilerin olduğu değerlendirme ve sonuç kısmı bulunurken, beşinci bölümü derlenen çalışmaların yer aldığı bibliyografyadan oluşmaktadır.

Bu çalışmanın coğrafyacıların şehir konusundaki birikimlerinin bir araya getirilmesi, şehre bakış açılarının analiz edilmesi ve şehir coğrafyası konusunda yapılacak olan araştırmalar öncesinde ilgili kaynaklara daha hızlı ulaşılması bakımından faydalı olacağı düşünülmektedir. Bu çalışmada Türkiye’de coğrafyacıların şehir coğrafyasıyla ilgili 2018 yılı sonuna kadar yazmış olduğu makalelerin kaynakçası oluşturulmaya çalışılmıştır.

Anahtar Kelimeler: Şehir Coğrafyası, Şehir Çalışmaları, Şehir Bibliyografyası, Türkiye Şehir Çalışmaları, Şehir Coğrafyası Makaleleri

The Bibliography of Articles on Urban Geography in Turkey (1915-2018)

A. Emrah SİYAVUŞ

Abstract

This study is a compilation of articles on urban geography written by geographers in Turkey. Geographical studies in Turkey began in a modern sense with the establishment of Geography Department at Istanbul University in 1915. The study of urban geography, which is a subdivision of human geography, became more intense after the 1950s following an increase in the migration into the cities. The number of articles written on this subject has continued to increase to this day.

This study begins with an introduction on the general features of urban geography. The second part is about the method, whereas the third part delves into the topics examined by geographers in urban geographical studies. The fourth part includes an evaluation of the statistical data with conclusive remarks and the fifth part consists of the bibliography of the compiled studies.

This study hopes to contribute to the field by enabling quick access to the relevant material for further studies through a compilation of the works of geographers on urban space and an analysis of their perspectives towards the city. Moreover, it presents a bibliography of articles written by geographers in Turkey on urban geography until the end of 2018.

Keywords: Urban Geography, Urban Studies, Urban Bibliography, Turkey Urban Studies, Urban Geography Articles.

