

## Alalah Belgeleri Işığında Amik Ovası ve Çevresinde Hurri Yer Adları ve Lokalizasyonları Üzerine Bir Değerlendirme

Oktay ÖZGÜL<sup>1</sup> ve Beyazıt SÖYLEMEZ<sup>2</sup>

### Öz

Eski Yakınođu dünyasının önemli halklarından biri olan Hurriler, MÖ III. binyılın sonlarına dođru Kafkaslar ve Hazar Denizi bölgesinden güneye dođru hareket ederek Dođu ve Güneydođu Anadolu'ya, Kuzey Mezopotamya'ya, Kuzey Suriye ve Filistin bölgesine yayılmıřlardır. Hâkim oldukları cođrafyada yařayan kavimleri özellikle kültürel ve dini bakımdan oldukça etkilemişlerdir. Güneydođu Anadolu ve Kuzey Suriye'de küçük krallıklar řeklinde yařayan Hurriler, MÖ II. binyılın ortalarına dođru Hint-Avrupa kökenli bir halk olan Mitannilerin hâkimiyeti altına girmişlerdir. Halkının büyük çođunluđu Hurrilerden, yönetici sınıfı ise Mitannilerden oluřan Mitanni Devleti, Ön Asya'daki en önemli ve etkili siyasal yapılarından biri olmuřtur. Hurriler, kültürlerini, dillerini ve dini inançlarını Mitanni ile özdeřleştirerek bu siyasal yapının içinde birçok alanda etkin rol oynamıřtır. Hurrilerin siyasal anlamda varlıkları MÖ II. binyılın sonlarına dođru ortadan kalksa da Ön Asya kültürleri üzerindeki etkileri uzun süre devam etmiştir. Hurriler tarih sahnesinden çekilirken arkalarında birtakım arkeolojik kanıtın yanı sıra çok sayıda yer adı da bırakmışlardır. Bu çalışmada Hurrilerin en önemli etkinlik alanlarından biri olan Kuzey Suriye bölgesinde bulunan Amik Ovası ve çevresindeki Hurri yer adlarının genel hatlarıyla bir analizi yapılmaya çalışılmıştır.

*Anahtar Kelimeler:* Hurri, Mitanni, Amik Ovası, Levant, Yer Adları

### Hurri Place Names in Amuq Plain and Surrounding in the Light of the Alalah Documents

#### Abstract

The Hurrians, one of the important peoples of the ancient Near East World, towards the end of the 3rd millennium BC, they moved south from the Caucasus and Caspian Sea region and spread to Eastern and Southeastern Anatolia, Northern Mesopotamia, Northern Syria and Palestine. They influenced the people living in the geography they dominated, especially in cultural and religious terms. The Hurrians living in the form of small kingdoms in Southeastern Anatolia and Northern Syria, towards the middle of the second millennium BC, they came under the domination of the Mitannis, a people of Indo-European origin. The Mitanni State, whose majority of the people are Hurrians and the ruling class is Mitanni, has been one of the most important and influential political entities in Asia Minor. Hurrians have played an active role in many areas within this political structure by identifying their culture, language and religious beliefs with Mitanni. Although the political existence of the Hurrians disappeared towards the end of the IIInd Millennium BC, their effects on the Near East cultures continued for a long time. As the Hurrians withdrew from the stage of history, they left behind some archaeological evidence as well as many place names.

*Key Words:* Hurri, Mitanni, Amuq Plain, Levant, Place Names


#### Atıf İçin / Please Cite As:

Özgül, O. ve Söylemez, B. (2021). Alalah belgeleri ışığında Amik Ovası ve çevresinde Hurri yer adları ve lokalizasyonları üzerine bir değerlendirme. *Manas Sosyal Arařtırmalar Dergisi*, 10(4), 2496-2512.


**Geliř Tarihi / Received Date:** 20.08.2021

**Kabul Tarihi / Accepted Date:** 07.09.2021

<sup>1</sup> Doç. Dr. - Kırgızistan-Türkiye Manas Üniversitesi Edebiyat Fakültesi Tarih Bölümü/ Atatürk Üniversitesi Edebiyat Fakültesi Tarih Bölümü, oktay.ozgul@manas.edu.kg, oktay.ozgul@atauni.edu.tr, oktayozgul@hotmail.com,

 ORCID: 0000-0003-0575-0436.

<sup>2</sup> Arř. Gör. - Hatay Mustafa Kemal Üniversitesi Fen Edebiyat Fakültesi Tarih Bölümü, beyazitsoylemez@mku.edu.tr,

 ORCID: 0000-0001-6545-6349

## Giriř

Akdeniz Bölgesi'nin Adana Bölümü'nde yer alan Hatay, batıda Toros silsilesinin bir kolu olan ve kuzeydođu-güneybatı doğrultusunda uzanan Amanos (Nur) Dađları ile Akdeniz, güneyde Kel Dađ (Cebel-i Akra/Cassius), doğuda ise Suriye sınırları içinde kalan Kurt Dađı silsilesi ve Afrin Çayı vadisinin belirlediđi bir cođrafyaya sahiptir. Hatay ilinin merkez ilçesi olan Antakya, Ölü Deniz Fay Zonu'nun kuzey ucundaki verimli Amik Ovası içinde yer almaktadır. Amik Ovası, Asi (*Arantu/Orontes*), Afrin (*Apre/Oenoparas*) ve Karasu (*Labatos*) vadi tabanlarının dolması sonucunda oluşmuş tektonik kökenli bir ovadır (Yener, Edens, Harrison, Verstraete ve Wilkinson, 2000, s. 168). Amik Vadisi, Anadolu yüksek yaylasını Kuzey Suriye'ye, doğudaki Mezopotamya'ya, güneydeki Filistin'e ve Mısır'a ve batıda Akdeniz Bölgesi'ne bağlayan karayollarının kavşak noktasında yer almaktadır (Yener vd., 2000, s. 165; Pamir, 2005, s. 67). Özellikle bölgenin akarsu vadileri, Amik Ovası'nı Kuzey Suriye ve Akdeniz'e bağlayan birer doğal geçit vazifesi görmektedir. Bununla birlikte bölgenin tarih boyunca en önemli cođrafî unsurlarından biri de Toros silsilesinin bir kolu olan Nur (*Hamanu/Amanos*) Dađları'dır. Amanos Dađları'nın, zengin hammadde kaynaklarının yanı sıra Orta Anadolu ile Kuzey Suriye arasındaki ticari ve kültürel bağ sağlayan geçitlere de sahip olması bölgenin stratejik ve jeopolitik önemini arttırmıştır. Çalışma bölgemiz, göç yollarının kavşak noktasında olmasının yanı sıra uygun iklim şartları, sulu tarıma elverişli alüvyal toprakları, zengin doğal kaynakları ve Dođu Akdeniz ticaretinde önemli bir yere sahip limanı ile en eski çağlardan günümüze kadar hem ticari hem de kültürel açıdan önemli bir cazibe merkezi olmuştur (Alkım, 1960; Alkım, 1964; Üngör, 2017, s. 218 vd.).

İkinci Dünya Savaşı öncesinde (1931/1932) Chicago Üniversitesi Dođu Enstitüsü yöneticisi J. H. Breasted başkanlığında, R. Haines, R. J. Braidwood ve C. W. McEvan'ın da yer aldığı bir ekip oluşturulmuştur. İlk tam yönetmen C. W. McEvan'ın 1933 sonbaharında geliřiyle birlikte başlayan Dođu Enstitüsü Projesi, 1938'de Hatay'ın Türkiye'ye katılmasına kadar devam eder (Breasted, 1933). Amik Arařtırmaları (AS) kapsamında bölgede 178 höyük tespit edilerek belgelenmiştir. Braidwood'un gerçekleřtirdiđi ilk sistematik yüzey arařtırması sonraki yıllarda Yakın Dođu'da gerçekleřtirilecek arařtırmalarda temel yöntemlerin uygulandıđı bir model olması bakımından oldukça önemlidir. Tespit edilen höyüklerden toplanan keramikler ve bazılarında (Çatalhöyük, Tell Cüdeyde, Tell Tayinat, Tulail al-Sharqi, Tell İmar al-Jadid al-Sharqi, Tell Dhahab, ve Tell Kurdu) yapılan arkeolojik kazılar bölgenin Neolitik Çađ'dan (Amik A) İslamiyet'e (Amik V) kadar kültür tabakalarının alfabetik olarak kodlanmasını sağlamıştır (Braidwood, 1937; Braidwood, 1960). Bu sayede bugün hala geçerliliđini koruyan "*Amik Kronolojisi*" oluşturulmuştur. Amik Ovası'nın en önemli yerleřimlerinden biri olan Tell Cüdeyde'de ortaya çıkarılan tabakalanma uzun yıllar Dođu Anadolu, Güneydođu Anadolu ve hatta İç Anadolu kültürlerinin tarihlenmesinde yardımcı olmuştur (Braidwood ve Braidwood, 1960, s. 529 vd.; Yener, 2005, s. 195). Aynı zamanda S. L. Woolley, British Museum ve Oxford Üniversitesi adına ilk olarak 1936-1939 yılları arasında yaptıđı ve İkinci Dünya Savaşı nedeniyle ara verdiđi Alalah (Tell Açıana) kazılarına 1946-1948 yılları arasında devam etmiştir. 1995 yılında önce Chicago Üniversitesi, daha sonra da Koç Üniversitesi adına A. Yener tarafından devam ettirilen "Amik Ovası Bölgesel Yüzey Arařtırmaları" ile tespit edilen ve deđerlendirilen yerleřim yeri sayısı 400'e kadar çıkarılmıştır (Yener 2005).

Neolitik Çađ'dan (Amik A/B) itibaren çeřitli kültürlere ev sahipliđi yapan Amik Ovası, Kuzey Irak, Kuzey Suriye ve Çukurova'ya kadar olan alanı kapsayan Güneydođu Anadolu Kültür Bölgesi içinde yer alır. Bu dönemle birlikte geniş kapsamlı deđiř tokuř/trampa ađı ile daha uzak bölgelerarası bağlantıları gösteren somut kanıtlar ortaya çıkmaya başlamıştır. Bu ađın ilk kanıtı ise Amuq A/B'de ve Orta Anadolu ile Dođu Anadolu kaynaklarından sağlanan obsidyenlerin bulunduđu Akdeniz kıyıları boyunca güneye dođru olan bölgelerde görülür. Madde analizleri, obsidyen deđiřim ađının, Amik Vadisi'nin bir kanal görevi görmüş olabileceđini düşündüren Güney Levant'taki Eriha'ya kadar ulařan bir rota belirlediđini ortaya koymuştur (Bressy vd., 2005, s. 1560 vdd.).

Amik Ovası, Kalkolitik Çađ'da Anadolu, Dođu Akdeniz ve Mezopotamya kültürleri arasındaki kültürel etkileřimi sağlama görevine devam etmiştir. Ova, Kalkolitik Çađ'ın erken evresini temsil eden Halaf, orta evresinde Obeyd ve geç evresinde ise Geç Uruk kültürlerinin etki alanlarında yer alır. Halaf döneminde Güney Mezopotamya kültürel bağlantılarının dışında kıyı ticareti nedeniyle Antakya ve Çukurova kıyılarının önem kazandıđı ve bu bölgeler üzerinden, Kıbrıs da dâhil olmak üzere, tüm Dođu Akdeniz ile canlı bir iletiřim yařanmıştır. Ayrıca Kalkolitik Çađ kültürel bölgesi, sadece güneye yayılmakla kalmamış aynı zamanda Dođu Anadolu ovalarına, Transkafkasya'da bugünkü Gürcistan ve Ermenistan

içlerine kadar uzanmıştır (Özdoğan, 2011, 102 vdd.). Ancak Malatya, Elazığ, Palu, Bingöl, Tatvan ve Van ovaları gibi Güneydoğu Torosların hemen kuzeyindeki ilk ova dizilerinin kuzeyinde bu kültürün giderek daha kırsal bir nitelik aldığı görülmektedir. Obeyd döneminde de her türlü maden ve doğal kaynak bakımından oldukça zengin olan Güneydoğu Toroslar, Mezopotamya kültürlerinin ilgisini çekmiştir. Bu dönemde Güney Mezopotamya-Suriye kültürlerinin Anadolu'nun bu zengin kaynaklarına yöneldikleri anlaşılmaktadır. Amik Ovası'nın Kalkolitik Çağ yerleşimlerinin en büyüğü olan Tell Kurdu'dan elde edilen sonuçlar, bölgenin Ubeyd ve Halaf dönemlerinde Orta Anadolu Platosundaki Göllüdağ kaynağından ve Bingöl yöresindeki çeşitli kaynaklardan obsidyen sağladığını göstermektedir. Arkeolojik malzemeler Tell Kurdu'nun bölgesel bir merkez olarak bölgelerarası etkileşimlerde çok önemli bir rol oynadığını ortaya koymaktadır (Bressy vd., 2005, s. 1560-1565; Yener, 2005, s. 195).

MÖ IV. binyılın sonlarında yazının keşfiyle birlikte, bazı hammaddelere gereksinimle paralel olarak artan ticaret bölgelerin birbirleriyle ilişkilerini daha da güçlendirmiştir. Bu gelişmeler de sosyo-politik ve ekonomik yapıda hızlı bir değişimi beraberinde getirmiştir. İlk Tunç Çağı'nda Anadolu, Yakın Doğu'nun geri kalan bölgelerinde olduğu gibi irili ufaklı birçok yerel beylik arasında paylaşılmıştır. Söz konusu dönemin erken evrelerinde ortaya çıkan küçük şehir devletleri ilerleyen süreçte yerini daha büyük devletlere ve en sonunda imparatorluklara bırakmıştır. Yerleşim birimlerinin örgütlenmesiyle birlikte kasabaları yöneten idari sınıf ortaya çıkmıştır. Ayrıca İlk Tunç Çağı'nda bir önceki dönemin tarım, dericilik, dokumacılık, çömlekçilik gibi buluşlarına daha etkili silahların ve daha ince süs eşyalarının yapılmasını sağlayan ve bu döneme adını veren tunç madeni eklenmiştir.

Doğu Akdeniz bölümünün güneye uzantısı olan Amik Ovası, İlk Tunç Çağı'nda (MÖ ykl. 3000-2000) büyük bir göç hareketiyle karşı karşıya kalmıştır. MÖ IV. binyılın ortalarından MÖ II. binyılın ortalarına kadar kuzeyde Transkafkasya'dan güneyde Kuzey Suriye ve Filistin-Levant düzlüklerine, doğuda Van-Urmiye Havzası ve Azerbaycan'a, batıda ise İç Anadolu Bölgesi düzlüklerine kadar oldukça geniş bir coğrafyaya yayılan kültür, bu geniş coğrafyada bir kültürel birliktelik sağlamıştır. Terminolojisi konusunda farklı görüşler ileri sürülen kültüre, "Kura-Aras Kültürü" (Kuftin, 1943, s. 92-123), "Khirbet Kerak Kültürü" (Amiran, 1952, s. 89 vd.; Amiran, 1965, s. 165 vd.) Yanık Kültürü" (Dyson 1973, s. 697), "Transkafkasya ve Doğu Anadolu'nun Erken Tunç Çağı Kültürü" (Burney, 1958), "Erken Transkafkasya Kültürü" (Burney ve Lang 1971, s. 44), "Verimli Hilal Dışındaki Kültür" (Kelly-Buccellati, 1979, s. 413-30) ve "Kırmızı-Siyah Açıklı Keramik Kültürü (Red and Black Burnished Ware)" (Braidwood-Braidwood, 1960, s. 358 vd.) gibi isimler verilmiştir. 1940'lı yıllarda Erzurum'da Karaz Höyük kazısını yapan Koşay, Anadolu'da daha önce hiçbir kazıda karşılaşmadığını ifade ettiği bu kültür için "Karaz Kültürü" tanımlamasını kullanmıştır. Özellikle Doğu Anadolu'da uzun yıllardır çalışmalar yapan Pehlivan ve Ceylan da Karaz Kültürü adını kullanmayı tercih etmiştir (Koşay, 1948, s. 167; Koşay ve Turfan 1959, s. 359; Pehlivan, 1990, s. 168 vdd.; Ceylan, 2001a, s. 74; Ceylan, 2001b, s. 29; Ceylan, 2015, s. 477).

Günümüz Gürcistan, Azerbaycan, Ermenistan, İran, Türkiye, Suriye ve Filistin sınırları içinde çok geniş bir alana yayılan bu kültür geç aşamada çalışma bölgemizi de kapsayan Doğu Akdeniz'de "Khirbet Kerak" adıyla karşımıza çıkmaktadır. Sagona, Khirbet Kerak geleneğinin aslında daha çok "Kura-Aras III Evresi" nin geleneği olabileceğini ifade etmekle birlikte II. evrenin ikinci yarısında biçimlenmeye başladığını ileri sürer (Sagona 1984, s. 102-106). Bu kültürün Doğu Akdeniz'deki en önemli merkezleri, Amik Ovası'nda Tabara el-Akrad, Tell el-Cüdeyde, Tell Dhahab, Çatal Höyük ve Tell Tayinat; Suriye'de Ras Şamra (Ugarit), Tell Sukas, Qalat er-Russ ve Hama; Filistin'de ise Beth-Yerah, Bet Shean, Tell esh-Shuna ve Affulah'dır. Bu merkezlerden bazılarında yapılan arkeolojik kazılarda kültürün tipik unsurları olan çanak çömlekler, mimari yapılar ile ev içi düzenlemenin ayrılmaz öğeleri olan kil sekiler, at nalı şeklinde ocaklar, fırınlar ve depolama çukurları tespit edilmiştir (Hood, 1951; Braidwood ve Braidwood 1960, s. 518 vd.; Burney ve Lang 1971, s. 50 vd.; Kelly-Buccellati, 1979, s. 420 vd.; Philip ve Millard, 2000, s. 279 vdd.; Özgül, 2011 s. 54; Özgül, 2016, s. 142).

Amik G (Braidwood, 1960, s. 259) evresinin sonunda ortaya çıkan Karaz Kültürü, bunu takip eden "Amik H" (Braidwood, 1960, s. 345) evresinde ovadaki yerleşim yerlerinde yoğun bir şekilde görülmektedir. Woolley, Filistin'deki dağınık Khirbet Kerak yerleşimlerine karşılık Amik Ovası'nda yüzeysel yapılan araştırmalara rağmen yaklaşık elli höyükte Khirbet Kerak çanak çömleğinin tespit edilmesinden yola çıkarak Amik Ovası'nın Khirbet Kerak halkının merkezi olabileceğini ifade etmektedir (Woolley, 1955, s. 8). Amik I (Braidwood, 1960, s. 396) evresinde de bölgede etkinliği devam eden bu kültür, "Amik J" (Braidwood, 1960, s. 429) evresi ile birlikte artık ortadan kaybolmuştur (Braidwood, 1960, s. 345 vd.; Tadmor, 1964, s. 260 vdd.; Sagona, 1984, s. 82).

İlk ortaya çıkışından yaklaşık MÖ 2000'lerde sona erdiği zamana kadar Karaz Kültürü halkının kimliği hakkında bilgi veren herhangi bir yazılı kaynak bulunamamıştır. İlk Tunç Çağı boyunca geniş bir alana yayılmış olan bu kültürün farklı etnik grupların maddi kültürünü yansıttığını öne süren bazı görüşlere karşılık kültürün belirgin türdeşliğinden de hareketle bir etnik grupla da özdeşleştirilmiştir. Burney, Karaz Kültürü'nün temsilcisi olan halkların dağlık kuzeyde bir "ana yurtlarının" olduğunu ileri sürer ve MÖ IV. binyılın sonundan itibaren bu bölgede varlığını gördüğümüz Karaz topluluklarını oluşturan "Erken Hurri" toplulukları olduğuna inanır<sup>3</sup>. Burney'in daha sonraki yayınlarında da savunmaya devam ettiği bu öneri birçok yerli ve yabancı bilim adamı tarafından da kabul görmüştür (Burney, 1958, s. 166 vd.; Koşay ve Turfan, 1959, s. 359; Burney ve Lang, 1971, s. 47-49; Burney, 1977, s. 132; Burney, 1990, s. 45 vdd.; Ünal, 1997, s. 13; Pehlivan, 1990, s. 174 vd.; Erzen, 1992, s. 16; Kelly-Buccellati, 2004, s. 77; Ceylan, 2015, s. 477; Özgül, 2011, s. 57). Woolley ise Amik Ovası'nda yoğun yerleşimi olan Khirbet Kerak halkını *Proto-Hititler* olarak tanımlamıştır (Woolley, 1955, s. 8).

Eski Ön Asya'nın önemli halklarından biri olan Hurriler, MÖ III. binyılın ikinci yarısından itibaren tarih sahnesinde görülmeye başlamıştır. Transkafkasya ve Doğu Anadolu üzerinden güneye doğru hareket ederek Güneydoğu Anadolu, Mezopotamya ve Akdeniz'e kadar çok geniş bir alana yayılmışlardır. Genel anlamda Hurri ülkesi, kuzeyde Kafkaslar, güneyde Suriye ve Kuzey Mezopotamya, batıda Toroslar, doğuda Zagros Dağlarına kadar olan coğrafya olarak belirlenmiştir (Burney ve Lang, 1971, s. 48 vd.; Alpman, 1981, s. 283 vd.; Roaf, 1990, s. 134; Yiğit, 2005, s. 55 vdd; Özgül, 2016, s. 142). Hurrilerin yayılım gösterdiği bu geniş coğrafyada onların tarihlerine, kültürlerine ve dillerine ait çok sayıda arkeolojik malzeme bulunmuştur. Ancak onlarla ilgili bilgilerimiz daha çok ilişkide buldukları Akad, Hitit, Mısır, Asur gibi kavimlerin yazılı belgelerine dayanmaktadır. Hurri hâkimiyeti ile ilgili ilk kayıtlar Akad İmparatorluğu dönemine (MÖ XXIV-XXII. yüzyıllar) tarihlenir. Hurrilerin daha MÖ III. binyılda Kuzey Mezopotamya ve Doğu Dicle bölgesindeki varlıklarını Naram-Sin'in (MÖ 2254-2218) seferlerinden bahseden belgelerde geçen kişi ve yer adları sayesinde öğreniyoruz. Naram-Sin'in Kuzey Mezopotamya ve Doğu Dicle, muhtemelen Suriye'deki fetihleriyle ilgili olan ve ne yazık ki son derece kırık olarak ele geçen bir yazıtında, Hurri bileşenleri ile oluşturulmuş bazı yer adları bulunmaktadır. Aynı krala ait bir yıl isminde, Aşağı Zab'daki Azuhinum Subar kenti ve adının Hurrice olduğu düşünülen kralı Tahiş-atili ismi, "Naram-Sin'in Azuhinum'da Subar ülkesinde zafer kazandığı ve Tabiş-atili'yi esir aldığı yıl" ifadesinde görülür. Burada geçen Azuhinum yer adı Nippur'da ortaya çıkan çok daha sonraki Eski Babil kopyasından bildiğimiz başka bir Akad metninde karşımıza çıkmaktadır (Wilhelm, 1989, s. 8; Salvini, 1998, s. 99-100; Şahin, 2015, s. 289). Bunun yanı sıra Naram-sin'in Anadolu'ya düzenlediği seferleri anlattığı ve Anadolu'ya dair en eski kayıtlar olarak kabul edilen *Şartamhari* metinlerinde de Akad kralına karşı savaşan Anadolu krallardan biri olan *Pampa* adı, Nuzi belgelerinde geçen Hurri şahıs adlarını (Haşipampa, Zilipampa vb.) oluşturan bir elemandır (Ertem, 1973: 53-54; Yiğit, 2005, s. 56 vd.; Bingöl, 2013, s. 116 vdd.; Günaşdı, 2013, s. 56 vdd.; Günaşdı, 2016, s. 117).

Sümerli III. Ur Hanedanlığı dönemine ait kayıtlar, Dicle ve Fırat Vadisi'nin doğu ve kuzeyindeki dağlık bölgelerin bu dönemde, Diyala'nın kuzeyindeki doğu Dicle bölgesine de girmiş olan Hurri dili konuşan halklar tarafından iskân edildiğini göstermektedir. Bu dönemde Hurri savaş esirleri Şulgi tarafından alınarak Aşağı Mezopotamya'ya götürülmüştür. III. Ur Hanedanı tarafından idare edilen küçük eyaletlerde yaşayanların isimleri çoğunlukla Hurrice olmakla birlikte bazen de Sümerce'dir (Gelb 1944, s. 112; Wilhelm 1989, s. 10).

MÖ II. binyılın ilk dönemlerine ait Hurri tarihi ve kültürünün bütünsel ve tutarlı bir şekilde ortaya koyulabilmesi mümkün olmamıştır. Ancak MÖ XVI. yüzyılın sonunda Yakınoğu'nun en önemli devletlerinden biri olan Mitanni<sup>4</sup> Devleti, Hurrilerin bir siyasi çatı altında birleşmesini sağlamıştır. Hurriler, bu sayede özellikle Kuzey Suriye ve Mezopotamya'da etkinliklerini daha fazla arttırarak Hitit ve Mısır gibi dönemin en büyük güçleri ile mücadele içine girmişlerdir. Daha önce Asur Ticaret Kolonileri döneminde Anadolu'da görülen Hurriler, bir siyasi güç olarak da yoğun bir şekilde etkileşim kurduğu Hititleri özellikle kültürel ve dini yönden oldukça etkilemişlerdir. Bu yüzden Hititlerin başkenti Hattuşa (Boğazköy)<sup>5</sup>

<sup>3</sup> Karaz Kültürü'nün Hurri topluluklarına ait olamayacağı ile ilgili görüşler için bkz. Kelly-Buccellati, 1978, s. 73; Wilhelm, 1989, s. 5-6.

<sup>4</sup> Asurluların ve Babillilerin *Hanigalbat*, Hititlerin *Mitanni* ya da *Hurri*, Mısırlıların *Nabarina* (*N-b-ry-n*) olarak adlandırdığı bu halk kendilerine *Maiteni* diyordu (Breasted, 1906, s. 176 vd.; Chiera ve Speiser, 1924-1925, s. 78; Gelb, 1944, s. 70 vdd.; Astour, 1972, s. 102-109; Ertem, 1973: 39).

<sup>5</sup> Boğazköy'de yapılan kazılarda bulunan ve büyük çoğunluğu Hititçe olan yaklaşık 25.000 çivi yazılı tablet arasında Akadca, Sümerce, Luvice, Hattice, Palaca ve Hurrice yazılmış olanları da vardır. Sayıları ve çeşitliliği itibarıyla Boğazköy belgeleri, Hurri

kazılarında çok sayıda Hurri unsurunu barındıran yazılı belge bulunmuştur. Özellikle Hattuşili P'in Yıllıkları'dan, Hurrilere karşı Kuzey Suriye'nin hâkimiyetine yönelik mücadelelerle birlikte bu bölgedeki Hurri varlığının boyutu da öğrenilmektedir. Bunun yanı sıra Ugarit<sup>6</sup>, Amarna<sup>7</sup>, Alalah<sup>8</sup>, Kültepe<sup>9</sup>, Sapinuwa<sup>10</sup>, Emar<sup>11</sup>, Urkiş<sup>12</sup>, Mari<sup>13</sup>, Çagar Bazar<sup>14</sup> ve Rimah<sup>15</sup> gibi Yakın Doğu'nun önemli arşivlerinde bulunan yüzlerce Hurrice şahıs ve yer adı ile tanrı adı bu bölgelerdeki Hurri nüfuzunu göstermesi bakımından oldukça önemlidir (Burney ve Lang, 1971, s. 48 vd.; Speiser, 1941, s. 1-10; Wilhelm, 1989, s. 12 vd.; Ceylan, 1994, s. 34 vd.; Yiğit, 2005, s. 55 vdd.).

Özellikle Alalah VII ve IV. tabaka arşivlerinde ortaya çıkan yüzlerce çivi yazılı belge, bölgedeki Hurri varlığını açık bir şekilde yansıtmaktadır<sup>16</sup>. Bu belgelerde geçen şahıs adlarının % 95'i Hurrice veya Batı Semitik (Amorit) unsurları ile birleştirilmiş Hurri terimleri içermektedir. Bu isimlerin bazıları Nuzi, Amarna ve Çagar Bazar arşivlerindeki belgelerde yerel ögeler eklenmiş halde bulunmaktadır (Wiseman, 1953, s. 9; Speiser, 1954, s. 19). Bununla birlikte Alalah çivi yazılı belgelerindeki çok sayıda Hurrice yer adı, bu göçer topluluğun gittiği her coğrafyada yaşadığı yere ad verme geleneğini burada da uyguladığını göstermektedir.

Alalah onomastikasındaki Hurri adlarının dağılımından yola çıkarak, Hurrilerin VII. tabakaya kadar Alalah nüfusunun önemli bir parçası iken IV. tabaka ve sonrasındaki dönemde artık ezici çoğunluğu oluşturduğu düşünülmektedir. Bu iki kat arasında Hurrice ve Hurrileştirilmiş isimlerin ya da terimlerin artması bu görüşü pekiştirmiştir. Hurrice terimler, tarımdan hayvancılığa, yönetimden dine ve sanata kadar pek çok alanda kullanılmıştır. Hurrice olmayan kelimelerde de genellikle Hurrice ekler kullanılması dikkat çekicidir. VII. tabaka belgelerinde kullanılan Akadca'da güçlü Hurrice etkiler görülmektedir. Draffkorn'a göre, Hurrice isim ve terimlerdeki bu artışın sebebi bölgeye yeni Hurri nüfusunun gelmesidir (Draffkorn, 1959, s. 247-251). Dassow ise bu görüşe karşı çıkarak bir ismin dilinin sahibinin kökenini belirlemede

---

filolojisinin ana kaynağı olma özelliğine sahiptir. Burada, Mitanni kralı Tusratta'nın Mısır firavunu III. Amenhotep (MÖ 1390-1353) ile eşi Tiye ile IV. Amenhotep'e (MÖ 1353-1336) dönemin diplomasi dili olan Akadca yazdığı altı mektup bulunmuştur (Güterbock, 1967).

<sup>6</sup> Suriye'nin Akdeniz kıyısındaki önemli bir Tunç Çağı liman kenti olan Ugarit, Ras Şamra'ya lokalize edilmektedir (Bryce, 2009, s. 731).

<sup>7</sup> Nil Nehri'nin doğu kıyısında, Orta ve Yukarı Mısır sınırında, Kahire ile Luksor'un ortasında yer alan önemli bir yerleşim yeridir. Amarna (Akhetaten) 18. Hanedanlık döneminde kısa bir süre (MÖ 1347-1332) Mısır'ın başkenti olmuştur (Moran, 1992; Petrie, 1894).

<sup>8</sup> MÖ 2. binyılda Amik Ovası'nın önemli bölgesel gücü olan Mukış Krallığı'nın başkenti Tell Açıana ile eşitlenmektedir. Asi Nehri'nin kenarında, 22 hektarlık bir alanı kaplayan Tell Açıana, Orta ve Geç Tunç Çağları boyunca başkent özelliğini sürdürmüştür (Woolley, 1953; Woolley, 1955).

<sup>9</sup> Kaniş/Neşa, MÖ 2. binyılın ilk çeyreğinde hüküm süren Kaniş Krallığı'nın merkezi olmasının yanı sıra Koloni Çağında Anadolu'da kurulan ticaret merkezlerinin (*karum*) başkenti/idare merkezi idi. Kültepe, Ankara'nın 320 km. güneydoğusunda, Asur'un 1000 km. batısında yer almaktadır (Özgüç, 2004).

<sup>10</sup> Çorum il merkezinin 55 km. güneydoğusunda, Ortaköy İlçe merkezinin 3 km. güneybatısında yer alan önemli bir Hitit şehridir (Süel, 1998, s. 38 vdd.).

<sup>11</sup> Suriye'nin kuzeydoğusunda ve Halep'in 100 km. güneydoğusunda yer alan günümüz Meskene şehrine lokalize edilmektedir (Beckman, 1996).

<sup>12</sup> Suriye'nin kuzeydoğusunda, Habur bölgesinde bulunan bu önemli Tunç Çağı şehri, burada bulunan birçok mühürden yola çıkılarak Tell Mozan yerleşmesi ile eşitlenmektedir. Hurri mitolojisinde Tanrı Kumarbi'nin evi olarak geçen Urkiş, Hurrilerin önemli politik ve dini merkezlerinin başında gelmektedir. Urkiş'te, aynı zamanda Hurrilere ait olduğu kabul edilen Karaz Kültürü'nün tipik unsurlarından ocaklar ve andironlar da tespit edilmiştir (Kelly-Buccellati, 2004, s. 64).

<sup>13</sup> Bugünkü Suriye'de, Fırat Nehri'nin batı kıyısında, Abu Kemal kasabası yakınlarındaki Tell Hariri yerleşmesi olarak düşünülmektedir. 1933 yılında tesadüfen bulunan ve kazıları devam eden Mari'de ortaya çıkarılan hem devlet hem de özel (saray personelleri) arşive ait 20.000 tablet, batıda Levant'tan Mezopotamya bölgesine, doğuda ise İran'ın batısına kadar uzanan Batı Asya'nın büyük bölümünde hüküm süren irili ufaklı birçok devlet ve toplum arasındaki siyasi ilişkileri aydınlatmaktadır. Ayrıca bu belgeler Kuzey Suriye'den Kuzey Mezopotamya'ya, doğu Dicle bölgelerine ve Zagros Dağlarına kadar uzanan bir dizi Hurri şehir devletinden de bahsetmektedir (Albright, 1937, s. 26 vdd.).

<sup>14</sup> Kuzey Mezopotamya'da Habur üçgeninde, Habur'dan Yukarı Dicle'ye uzanan ticaret yolunun üzerinde bulunan Çagar Bazar'ın Ashnakkum ile eşitliği için bkz. (Microop, 2004, s. 68; Bryce, 2009, s. 78).

<sup>15</sup> Kuzey Mezopotamya'da küçük bir ticaret şehridir. Çagar Bazar'ın 145 km. doğu-güneydoğusunda bulunan Karana/Qatara ile özdeşleştirilmesi konusunda bkz. Bryce, 2009, s. 369.

<sup>16</sup> Biri Orta Tunç Çağı'na (VII. tabaka), diğeri ise MÖ 15. yüzyılın ortalarında Geç Tunç Çağı'na (IV. tabaka) tarihlenen ve şiddetli bir yıkıma uğrayan bu katlardaki arşivler, bölgenin zengin tarihi, politikası ve ekonomisine yönelik önemli belgeleri içermektedir. VII. tabaka sarayının kesin tarihi tam olarak bilinmemekle birlikte muhtemelen MÖ 18. ve 16. yüzyıllar arasında tarihlenir. VII ve IV. tabaka belgelerinin yazılması arasındaki dönemde Amik Ovası, hala Mitanni Devleti'ne bağlı Halep'in kontrolü altındaydı. IV. tabaka metinlerinin yazıldığı dönemde de Alalah kralının, Mitanni'nin "Büyük Kralı'nın vassalı olduğu anlaşılmaktadır. IV. tabaka saray arşivi, muhtemelen MÖ 15. yüzyılın ikinci çeyreğinde başlayan yaklaşık 50 yıllık bir dönemi kapamaktadır, ancak metinlerin büyük çoğunluğu İdrimi'nin oğlu ve halefi Niqmepa dönemine aittir. Az sayıda metin ise, MÖ 14. yüzyılın ortalarında Hitit kralı Şuppiluliuma I tarafından şehrin yıkılmasından önce, IV. tabaka sarayının yakıldığı sırada Niqmepa'nın halefi İlim-ilimma'nın saltanatına tarihlenmektedir (Wisemann, 1953, s. 2 vdd.; Na'man, 1979; von Dassow, 2005; Casana, 2009, s. 10 vdd.).

güvenilir bir referans olamayacağını ifade eder. O, ayrıca Alalah'ta giderek artan Hurri varlığını, sadece bir nüfus değişiminden ziyade yerli Alalah halkının Hurri dilini ve kültürünü benimseyerek bir bakıma "kültürleşmesine" bağlamaktadır (von Dassow, 1997, s. 47 vd.). Hurrilerin yoğun olarak yaşadıkları yerlerde günümüze kadar gelen çok sayıda Hurrice yer adının bulunması onların yaşadığı yere ad verme geleneğini göstermektedir (Şahin, 2015, s. 289 vdd.). Dolayısıyla Alalah'da da yoğun bir Hurri nüfusunun bulunduğu görüşü daha kabul edilebilir görülmektedir.

İlk yazılı belgeler MÖ XVIII. yüzyılın ikinci yarısına (MÖ 1750-1700) tarihlenen (Alalah VII) tabakaya ait arşivden çıkmıştır. Söz konusu arşivdeki belgelerin büyük çoğunluğunu Yarım-lim Sarayı'na ait küçük bir odadan çıkan 175 tablet oluşturur. İkinci belge grubunu ise MÖ XV. yüzyılın ilk yarısına tarihlenen IV. tabakada Niqmepa Sarayı'nın arşivinde bulunan yaklaşık 250 adet çivi yazılı tablet oluşturmaktadır. Yanan odadan onları kurtarmaya çalışan insanlar tarafından düşürülmüş gibi duran bu tabletlerin birçoğu parçalara ayrılmış ve okunamayacak durumdadır (Woolley, 1955, s. 103). Zengin Alalah arşivi, Akadca, Babilce, Sümerce, Hurrice ve Hititçe yazılmış tarihi, sosyal, hukuki, diplomatik, dini, kültürel ve ekonomik içeriklere sahip tabletlerden oluşmaktadır. Alalah VII ve IV. tabakalarda bulunan çivi yazılı tabletler ve özellikle Yamhad Kralı İlim-İlimma'nın oğlu Mukış Kralı İdrimi'ye ait heykelin üzerindeki 104 satırdan oluşan otobiyografik metin, bölgenin sosyopolitik durumu hakkında önemli bilgiler vermektedir (Smith, 1949). Bu Alalah vesikaları Amik bölgesinin MÖ II. binyılın ortalarındaki siyasi, ekonomik, kültürel ve sosyal yapısına dair birincil kaynak olma özelliğine sahiptir.

Alalah belgelerinin bu kadar önemli olmasının nedenlerinden biri de Verimli Hilal'in şimdiye kadar yeterince aydınlatılmamış bir bölgesinde yer almasından kaynaklanmaktadır. Bu zamana kadar Suriye ile Anadolu arasındaki sınır bölgelerinin tarihi Boğazköy ve Ugarit belgelerinden bilinmekteydi. Ne yazık ki bunlar da MÖ II. binyılın ortasına kadar gitmeyen belgeler olduğu için bölgenin daha eski dönemleri karanlıktı. Bu bakımdan Alalah belgeleri bu boşluğun doldurulmasında önemli bir rol oynamıştır.

Alalah kazılarının epigrafik sonuçları S. Smith (1940) ve D. J. Wisemann (1953) tarafından yayımlanmıştır. Wiseman'ın çalışması 450'den fazla tabletin tam çevirisiyle birlikte açıklayıcı bir katalogdan oluşmaktadır. Katalogla birlikte 500'den fazla şahıs ismi, meslekler ve yer adlarının da bir listesi bulunmaktadır. Bu metinlerde geçen 250'den fazla yer adından bazıları Kuzey Suriye ve Orta Fırat bölgesinin Ugarit (RasŞamra), Halab (Halep), Tunip<sup>17</sup>, Ibla (Tell Mardikh), Emar (Meskene), Arazik<sup>18</sup> gibi daha önceden bilinen şehirlerdir (Astour, 1963, s. 221). Büyük çoğunluğu ise Alalah Krallığı'na bağlı küçük kasaba ve köylere ait isimlerdir. Özellikle XV. yy tabletlerindeki şahıs isimlerinin ve yer adlarının büyük çoğunluğu Hurrice'dir. Çünkü Yamhad Krallığı'nın Hititler tarafından MÖ1550'de yıkılmasından sonra Amik Vadisi, Mitanni Krallığı'nın kontrolü altına girmiştir. Gerek Alalah IV. tabaka çivi yazılı tabletleri gerekse İdrimi'nin heykeli üzerindeki otobiyografisi bu dönemde Mezopotamya'nın yanı sıra güney Anadolu'nun da Hurri etkisinde olduğunu göstermektedir.

MÖ XV. yüzyılın ilk yarısında yaşanan olayları anlatan Alalah Kralı İdrimi, "*Hurri muhariplerinin kralı, Büyük kral Barratarına*" ya sadakatini bildirerek onun vassalı olduğunu ve ülkesini 30 yıl idare ettiğini ifade etmektedir. İdrimi'den sonra gelen Alalah kralları (Niqmepa-İlimilimma-Itur-Addu) döneminde de Mitanni'ye olan bağlılığın devam ettiği anlaşılmaktadır. Hitit kralı Suppiluliuma I'nin önderliğinde Suriye'nin kuzeyine düzenlenen başarılı sefsonucunda Mitanni İmparatorluğu'nun başkenti Waşşugani ele geçirilmiştir<sup>19</sup>. Böylece Mitanni İmparatorluğu'nun Kuzey Suriye'deki Halep, Alalah, Ni<sup>20</sup>, Qatna, Nuhaşşe<sup>21</sup> ve Kargamış gibi büyük şehirleri ile önemli bir ticaret limanı olan Ugarit Hitit hâkimiyetine geçmiştir (Smith, 1949; Kinal, 1967, s. 203 vd.; Astour, 1972, s. 103; Klengel, 1992, s. 87; Singer, 1999, s. 619; Casana, 2003, s. 85, Casana, 2009, s. 11).

<sup>17</sup> Suriye'nin Akdeniz sahillerinde ve Alalah'ın güney komşusu olan Tunip'in lokalizasyonu ile ilgili bkz: Dussaud, 1927, s. 109; Wiseman, 1953, 7; Astour, 1969, 395; RGTC IV, s. 124.

<sup>18</sup> Fırat Nehri üzerinde, Karkamış'ın güneyinde yer alan Arazik, Suriye'de bulunan Aruda köyü yakınlarındaki Tell el-Hajj ile eşitlenmektedir (Astour, 1963, s. 223; Klengel, 1992, s. 62).

<sup>19</sup> Suppiluliuma'nın Suriye seferlerinin tarihleri ve sıralaması için bkz. Kinal, 1947, s. 1-13.

<sup>20</sup> Hitit metinlerinde *Ni-ia* ve *Ne-ya*; Mısır metinlerinde *Ni-ya*, İdrimi'nin otobiyografik yazıtında *Ni-ih* ve *Ni-hi*; Alalah belgelerinde ise *Ni-hi* ve *Ni-he* olarak ifade edilen bu yer, Orta Asi Vadisi'ndeki Klasik dönem Apamea ile eşitlenmektedir (Smith, 1949, s. 48; Klengel, 1992, s. 87; RGTC 12/2, s. 211).

<sup>21</sup> Nuhaşşe, Halep ile Hama, orta Asi ve Suriye çölü arasında, doğuda Fırat Nehri'ne kadar olan bölgeye yerleştirilmektedir (Astour 1969, s. 386; Casana 2009, s. 18; Klengel, 1992, s. 152).

Kuzey Suriye’de, dolayısıyla Amik Ovası’nda yoğunlaşan Hurri varlığının izleri, arkeolojik malzamelerin yanı sıra toponimi ve etimolojiye de yansımıştır. Alalah belgelerinin yanı sıra Hitit belgelerinde de Amik Ovası ve çevresindeki Hurri yer adlarına dair bilgi bulmak mümkündür. Çünkü kuruluşundan itibaren Hitit Krallığı’nın dış politikasında ağırlığın Güneydoğu Anadolu ve Kuzey Suriye bölgesinde olduğu görülmektedir. Hitit kralı Şuppiluliuma I, sadakatının ödülü olarak Mukiş’e ait 42 kasaba ve küçük köyü Ugarit kralı Niqmadu II’ye vermiştir. Bu yerlerin listesi Muşşili II ile Niqmepa arasında yapılan antlaşmada da, Mukiş’in karşı çıkmasına rağmen, yeniden onaylanmıştır (Klengel, 1992, s. 116; Casana, 2009, s. 25). Bu 42 yer, krallığın en kuzeyinde Mukiş sınırında yer almakta ve Asi (Orontes) Nehri’nden Akdeniz’e kadar uzanmaktadır. Bu yerlerden bazılarının Asi Nehri’nin doğusunda, hatta Halep’in güneyinde bulunduğu ileri sürülmüştür (Nougayrol, PRU 4, s. 14; Astour, 1969, s. 404). Bu topraklar kabaca kuzeyde Jebel al-Akra Dağı (Sapa/unu/Mt. Casius) ile güneyde eski Siyannu Krallığı’nın adını devam ettiren Nahr es-Sinn ve doğuda Alawite Dağlarını (Jebel Ansariyah ya da Mt. Bargylus) kapsamaktadır. Niqmadu II’ye verilen toprağın yaklaşık 4.000-4.500 m<sup>2</sup> olduğu düşünülmektedir. Bu coğrafya büyük ölçüde bugünkü Lazkiye sınırlarına karşılık gelmektedir. Böylece Ugarit Krallığı neredeyse dört kat büyüyerek isyancı Mukiş, Nuhaşşe ve Ni krallıklarına karşı coğrafi olarak çok daha geniş sınırlara ulaşmıştır (Astour, 1969, s. 404; Singer, 1999, s. 635).

Mısır firavunu Tutmosis III’ün Kuzey Suriye’ye düzenlediği seferlerin anlatıldığı kayıtlarda da bölgedeki Hurri yer adlarını bulmak mümkündür. Özellikle Karnak Listesi, Mısır kralının kuzeyde ele geçirdiği yerlerin listelendiği önemli bir kayıttır. Bu listedeki yer adlarıyla Alalah belgelerindeki yer adları karşılaştırıldığında Tutmosis III tarafından fethedilen yerlerin büyük bir kısmının Alalah’ın hâkimiyeti altındaki yerler olduğu anlaşılmaktadır (Simons, 1937, s. 27; Albright ve Lambdin, 1957, s. 119 vdd.; Astour, 1963; Klengel, 1970, s. 179 vdd.).

Alalah’ın 250’den fazla yer adı bulunan VII ve IV. tabaka metinleri, Alalah’ın ve genel anlamda Halep bölgesinin toponimik durumuna ışık tutan en önemli belgelerdir. Bir kısmının Semitik olduğu anlaşılan bu isimlerin büyük çoğunluğunun ise Semitik olmadığı ifade edilmiştir. Gelb (1961), Alalah arşivlerinde bulunan tüm yer adlarından Dimat, Hursānu, Huribte ve Maraba’nın dışındakilerin hiçbirinin Semitik olmadığını, bunların “bilinmeyen bir dilsel bağlılığa” sahip olduğunu belirtmiştir. O, sadece (a)şe ekine sahip isimlerin, Nuzi gibi Hurri bölgesi dışında olmayan Hurri sosyal çevresindeki paralelliklerinden dolayı Hurrice olabileceğini belirtmektedir. Semitik olmayan isimler, sonuna eklenen eklerle tespit edilmeye çalışılmıştır. Örneğin Kupper, **-uwa** (Azazuwa, Alaúwa, Uşuwa, S/Zuħaruwa), **-ija** (Iburija, Kubija, Kuzubija, Uwija, Sija, Urri(ja), Zakkija, Kumlija), **-ik** (Apratik, Arazik, Adabik, Jarabik), **-ka** (Arnika, Unika, Şamuka), **-(a)şe** (Annaşe, Arinnaşe, Awirraşe, Hutiluraşe, Şiduraşe, Şuraşe, Uhenşe, Tarmanaşe) gibi Gelb’in son eklerine göre sınıflandırdığı Semitik olmayan bu Alalah yer adlarının Hurrice olduğunu ileri sürmüştür (Speiser, 1941, s. 116 vdd.; Kupper, 1957, s. 235; Goetze, 1958, s. 195-206).

Alalah belgelerinde geçen yer adlarından bazıları Ugarit, Nuzi, El Amarna, Çagar Bazar ve Boğazköy gibi önemli arşivlerde de yerel diyalektik değişikliklerle görülmektedir. Bu sayede bazı yerlerin bu gün nereye karşılık geldiği ile ilgili bir fikir sahibi olabiliyoruz. Ancak bu belgelerde detaylı bilgi bulunmayan bu yerlerin lokalizasyonu ile ilgili farklı görüşler ileri sürülmüştür. Bu yerlerden bazılarının lokalizasyonları ile ilgili görüşler aşağıda verilmiştir.

### Mukişhe

Ugarit’in kuzeyinde, Amik Ovası’nda yer alan Mukiş, MÖ II. binyılda bu bölgeyi kontrol eden bölgesel bir krallıktır. Başkenti ise Orta ve Geç Tunç çağları boyunca aktif bir rol oynayan Alalah (Tell Açıana) kenti idi (Harita-1). Mukiş, merkezi Halep’te bulunan Yamhad Krallığı’nın kontrolü altında, Yarım-Lim Handanlığı tarafından yönetilmekteydi. Eski Hitit Krallığı’nın Anadolu, Mezopotamya ve Mısır’ın birbirleriyle ilişkiye geçtiği Kuzey Suriye’yi hâkimiyeti altına alma politikası sonucunda Yamhad Hanedanlığı’nın yıkılması sonucunda bölgedeki politik denge bozulmuş ve bu boşlukta Mitanni İmparatorluğu kendini göstermeye başlamıştır. Mitanni İmparatorluğu, Hitit kralı Şuppiluliuma I’in seferlerine kadar Kuzey Suriye ve Güneydoğu Anadolu’nun büyük bir kısmını hâkimiyeti altına almıştır. Mukiş de Mitanni Kralı Barratarna döneminde batıya doğru genişleme politikasının bir sonucu olarak Mitanni idaresi altına girmiştir. Kral İlim-ilimma’nın ölümünün ardından çıkan bir isyan sonucunda oğlu İdrimi, önce Fırat Nehri üzerindeki Emar’a kaçmış ve yedi yıl sürgün hayatı yaşadıkdan sonra Mitanni Kralı Barratarna ile yaptığı bağlilik yemini sayesinde Alalah tahtına oturmuştur. İdrimi’nin tahtta oturur şekilde tasvir edilen heykeli üzerinde bulunan kendi ağzından hayat hikâyesinin anlatıldığı yazıtta 30 yıllık hükümdarlığında başkenti genişlettiğini ve Hititler ile mücadele ettiğini anlatmaktadır. İdrimi’nin yazıtından

Halep ve Emar'ın da Mitanni hâkimiyetinde olduđu anlaşılır. Ayrıca İdrimi, burada bir saray inşa ettirdiğinden bahsetmektedir ki bu saray çok sayıda yazılı belgenin bulunduđu ve muhtemelen Hitit saldırıları sonucunda yakılıp yıkılan IV. tabaka sarayıdır. Şuppiluliuma'nın Kuzey Suriye'ye düzenlediğı seferler sonucunda Mitanni İmparatorluđu'nun başkenti Wařşugani ele geçirilmiş ve aralarında Mukiş'in de bulunduđu Mitanni'ye bağı krallıklar yeminli antlaşmalarla Hitit İmparatorluđu'na bağlanmıştır. Alalah'da bir saldırı sonucunda yakılıp yıkılan IV. tabakadan sonra III. tabakadan itibaren görülmeye başlayan Hitit tapınak ve sarayları bu sürecin göstergeleridir (Kınal, 1947, s. 1-13; Woolley, 1955, s. 395; Ertem, 1973: 97; Kuhrt, 2017, s. 331).

Başkent Alalah'da bulunan zengin çivi yazılı arşivler Mukiş Krallığı'nda yoğun bir Hurri kültürünün ve nüfusunun olduđunu göstermiştir. Smith, Mukiş adının da, Akad belgelerinde bile *-be* çekim ekinin kullanımından da anlaşılacağı gibi, şüphesiz Hurrice olduđunu ileri sürer (Smith, 1939, s. 47).

### Awirraše

Birkaç Alalah belgesinde karşımıza çıkan Awirraše'nin konumu hakkında ne VII ne de IV. tabaka belgelerinde bilgi bulunmakla birlikte bu kentin Suriye'nin batısında olabileceğı belirtilmektedir. Ancak Awirraše'nin Amik Vadisi'nde olup olmadığı hala belirsizliğini korumaktadır. Özellikle tüccar Samsi-Addu ile Yamhad ya da Alalah kraliyet ailesinin bir üyesi olan Sumuna-abi arasındaki Awirraše'deki ticaret ilişkilerinin kaydedildiğı belgeler (AIT 59 [22.07], (AIT 60 [22.08], AIT 63 [22.11], AIT 64 [22.12], AIT 96 [21.04], UF 36: 126-27 [22.22], UF 36: 85 [20.15], UF 36: 123[22.15].) kentin zenginliđini ve buraya verilen önemi göstermektedir. Bu belgelerden kentin Samsi-Addu ile Sumuna-abi arasında bölündüğü anlaşılmaktadır (Belmonte Marin, 2001, s. 47; Gaál, 1982, s. 13; Lauinger, 2015, s. 59 vd.).

### Mušuni

Alalah arşivlerindeki nüfus listesinde (ATT 39:1) adı geçen bu kent, doğrudan Alalah'ın kontrolü altında bulunmaktaydı. Muşuni, aynı zamanda Kadeş Savaşı'nda Hititlerin Suriye vassallarının bir listesinde *m-š-n-t* (*Mu-šu-n-ti*) olarak geçmektedir. Alalah Krallığı'nın Hititler tarafından ortadan kaldırılmasından sonra muhtemelen ayrı bir beylik olmuştur. Hama kralı Uratami'nin MÖ IX. yüzyıla tarihlendirilen hiyeroglif yazıtında krallığın şehirlerinden biri olarak *Mu-s-ni-pz-wa-na-š(a)*'dan bahseder (Laroche, 1960, s. 217).

Astour, Muşuni'yi Halep'in 28 km. güneybatısındaki Kınnesrin ile Hama şehirlerinin ortasına yerleştirerek büyük olasılıkla da Tell Maraç'a lokalize etmektedir (Astour, 1973, s. 10). Orijinal bir Hurri toponimi olan Muşuni, çoğu zaman kişi adlarında (*Ara-Mušuni/Anani-Mušuni/Penta-Mušuni/Aki-Mušuni*) görülmekle birlikte tanrıça Hebat'ın (*ḏMušuni*) (Laroche, 1948, s. 121 vdd.; *ḏHe-bat-mu-uš-ni*, KUB V 27 I 17; XXVII 1 II 37= 3 III 19; KBo XI 28 V 25, etc.- *ḏHe-bat-mu-šu-(un)-ni*, KUB XII 12 V 33; XXVII 22 I 19; XXXII 52,3,etc.- *ḏMu-šu-ni*, VBoT 16 Ro 13) bir sıfatı ya da hipostazı olarak kullanılmaktadır (Wisemann, 1953, s. 41,44,59,66; Laroche, 1980, s. 173).

### Zalhe

Birçok belgede adı geçen Zalhe'nin, büyük ve önemli bir Alalah şehri olduđu anlaşılmaktadır. Ancak Astour, bugün bölgede bu ismi çağrıştıran herhangi bir yer önermemiştir. Zalhe'nin, Amik Ovası'nın en büyük höyüklerinden biri olan ve İlk Tunç Çağı'na tarihlenen Tell Salihyyah (AS 129) ile olan isim benzerliğinden yola çıkarak buraya lokalizeedebileceğileri sürülmüştür. Ancak bölgedeki arkeolojik merkezlerin adlarının ve arşiv belgelerinin daha kapsamlı analizi farklı görüşlerin ortaya çıkmasını sağlayacaktır (Wisemann, 1953, s. 105; Astour,1963, s. 223; Casana, 2009, s. 22 vd.).

### S/Zuharuwa

Bu yer adı Alalah VII (AIT 80 [23.04]:3-4; AIT 98a [51.06]:5 (V); AIT 86 [21.02]: 1ff.; AIT 7 [20.01]:7) ve IV. tabaka (AIT 343 [44.10]:12; AIT 161 [414.3]:49; AIT 129 [413.1] (SSAU2 Nr. 18):1; AIT 287 [431.4]:8; AIT 298 [431.13]: III 21; AIT 457 [415.19]; AIT 228 [416.3]:1; AIT 39 [417.6]:29; AIT 223 [491.1]:15; AIT 338+339 [44.7]:1) ile Ugarit (Ras Şamra) (RS 17.237+(PRU 4 63-67):22; RS 17.340+ (PRU 4 48ff.):14) arşivlerinde birkaç belgede geçmektedir. Bu isim *zu-* (Dietrich ve Loretz, 2004, s. 90), *šú-* (Zeeb, 1998, s. 841) ve *sú-* (Gaál, 1982, s. 11) olarak farklı şekillerde okunmuştur. Astour, Akadca *suharu* isminin "küçük, genç, köle" anlamlarına geldiğini ifade etmiştir. Ayrıca Şuppiluliuma I tarafından Ugarit'e bağlanan Alalah yerleşim yerleri içinde *Za-za-ha-ru-wa* olarak geçtiğini belirttiğı bu kenti, Riha ve Qarqar arasında bulunan günümüz *Sabirin* ile eşitlemektedir (Astour, 1963, s. 237). Klengel, Astour'un bu lokalizasyon önerisini kabul ederek Zuharuwa'yı Ugarit ile Mukiş arasındaki sınır bölgesine yerleştirir (Klengel, 1970, s.



76). Lauinger ise Hurrice *zūbri* (çayır, otlak) isminden yola çıkarak bu toponimin etimoloji açısından tamamen Hurrice olabileceğini ileri sürmektedir (Lauinger, 2015, s. 288).

### Kunuwe

Alalah VII. tabaka arşivindeki dört belgede (AIT 41 [20.06], 53 [22.02], 78 [23.05] ve 368 [51.05] de bilgi bulunan Kunuwe, Reyhanlı'nın güneyindeki Jebel Barisa bölgesinde bulunan Kafr Kuneibe'ye lokalize edilmiştir (Wisemann, 1953, s. 44,47,101; Astour, 1963, s. 30; Belmonte Marin, 2001, s. 168 vd.; Lauinger, 2015, s. 76 vdd.). Ancak Astour'dan önce Smith, Kunuwe'nin kesin bir şekilde Kunulua/Kinalia (Tell Tayinat) olduğunu belirtmiştir. AIT 41 [20.06]'de tüccarların yöneticisi Irpa-Addu'nun Ammar-Addu'ya 510 şekel borç verdiğini ve bunun karşılığında Ammar-Addu'nun borcunu geri ödeyene kadar faiz olarak işlemesi için Kunuwe'yi Irpa-Addu'ya verdiğini öğreniyoruz. Alalah kralı Yarim-Lim (muhtemelen Yarim-Lim II), Ammar-Addu'nun Irpa-Addu'ya olan borcunu ödeyerek Ammar-Addu'yu kendine borçlu bırakmıştır. Bu kez Kunuwe, teminat olarak Yarim-Lim'e verilmiştir. Yarim-lim, Ammar-Addu'nun bu borcu ödeyemeyeceğini anlamış olacak ki daha sonra Kunuwe'yi satın aldığını yine bu belgelerden öğreniyoruz (Wisemann, 1953, s. 47; Gaál, 1982, s. 19 vd.).

### Murmuriga/Marmaruhe

Hitit (KBo I 1 Rs. I 17; KBo V 6 Vs. II 8,11,18,24) (Ertem, 19736: 98), Mısır ve Alalah belgelerinde adı geçen Murmuriga'nın lokalizasyonu ile ilgili farklı görüşler bulunmaktadır. Astour Alalah IV. tabaka belgelerinde bahsedilen Murmuriga (Marmaru)'yı, Amik Ovası'nda, Asi Nehri'nin kuzeyinde yer alan Mirmiran köyü ile eşitlemiştir (Harita-1) (Astour, 1963, s. 231). Ancak daha sonra bundan vazgeçerek kenti Fırat Nehri kıyısına yerleştiren Astour, buranın Hititlerin MÖ 1353'te düzenlediği Suriye harekâtında ele geçirildiğini ve Karkamış seferlerinde de önemli bir rol oynadığını ifade etmiştir (Astour, 1969, s. 405 vd.; Bryce, 2009, s. 482). Bu görüşe göre Murmuriga, Karkemiş'in 20 km güneyinde, Tell Ahmar yakınlarında, Sajur Nehri'nin ağzında yer almaktadır. Murmuriga, Şuppiluliuma'ya teslim olmuş ve Karkemiş'e yapılan saldırılarda bir üs haline gelmiştir. Hitit kuvvetlerinin karargâh kurmasından sonra Murmuriga, Hurriler tarafından kuşatılmış, ancak durumu haber alan Şuppiluliuma kenti kuşatmadan kurtarmıştır. Murmuriga'yı kuşatan Hurri kuvvetlerinin Karkemiş'e kaçması üzerine Hitit kralı, Karkemiş'e saldırmış ve kenti kuşatmıştır. Ancak Murmuriga, Alalah belgelerindeki nüfus sayım listelerinde birçok tanınmış Alalah kentiarasında gösterilmektedir. Bu da biri Mukiş Krallığı topraklarında diğeri ise daha doğuda bulunan benzer isimli iki Geç Tunç Çağı şehrinin olabileceğinin kanıtı olabilir (Casana, 2009, s. 22). Bununla birlikte, Braidwood tarafından Amik Ovasında yapılan yüzey araştırmasında Mirmiran Köyü yakınlarında tespit edilen ve Geç Tunç Çağı'na tarihlenen Tell Mirmiran (Tell Anbar) (AS 120) yerleşimi, Astour'un ilk lokalizasyon önerisinin doğru olabileceğini göstermiştir (Braidwood, 1937).

Hurrilerin, Hititler başta olmak üzere, etkileşim kurduğu halkları özellikle dini yönden etkilediğini ifade etmiştik. Hurrilerin yoğun olarak yaşadıkları Kuzey Suriye bölgesindeki bazı şahıs ve yer adlarında da onların dini unsurlarını görmek mümkündür. Çalışma bölgemizdeki bu yer adlarından biri yukarıda bahsettiğimiz tanrıça Hebat'ın bir sıfatı olan Musuni'dir. Bir diğeri ise Alalah, Ugarit ve Hitit belgelerinde değişik formlarda görülen “kader, ebe, doğum tanrıçaları” olarak bilinen Hudena-Hudellura'yı işaret eden *Hu-ti(l)-lu-ra-še* (AT 146,9; AT 342,1; KBo XI 5 II 11;6 Vo 6; KBo XX 113 I 14; KBo XXI 87+Vo 8; KUB X 63 I 5: XXVII 1 42; KBo 27.1:10 (ChS I/5, no. 98); XXXII 128 I 20; KBo XV 37 II 7,IV 34; KBo XX 129+III 16; KUB XXXII 56 I 5; Ugar.V 526,535) (Ugar.*bdn-š-thdlr-š-t*)'dir (Laroche, 1980, s. 111; Speiser, 1941, s. 41, 54). Boğazköy belgelerinde (KBo 27.1:10 (ChS I/5, no. 98) bulunan Hurri doğum ritüelinde (<sup>MUNUS</sup>Ši-in-ti-ma-a-ni hu-ti-il-lu-r[i]) geçen *hutilluri* “ebe” anlamına gelir ve Şindimani kişi adını tanımlar (Laroche, 1948, 121 vdd.; Haas, 1994, s. 372-373). Bununla birlikte Tutmosis III'ün büyük Karnak listesinde adı geçen *š-t-b-b-g* (*Ša-ta-hi-b-g*) yer adının *Se-ta+He-ba* isimlerinden oluşan bir birleşik isim olduğu ve büyük Hurri tanrıçası Hebat'a adanan bir şehir olduğu sanılmaktadır. Bu Hurri kenti İdlib'in 19 km kuzeyinde, Türkiye-Suriye sınırının 12 km güneyinde yer alan Deir Seta yerleşimine lokalize edilir (Dussaud, 1927, map X, A-1; Braidwood, 1937, s. 36; Astour, 1963, s. 224, 231).

Alalah belgelerinde geçen Naraše (C 163,14) adı da Hurri tanrısı Nara'yı çağrıştırmaktadır. Nara, hem antlaşma metinlerinde hem de ritüel listelerinde Hurri-Hitit panteonundaki “eski tanrılar” olan Namšara, Minki, Ammunki ve Amizzadu ile birlikte zikredilir (Goetze 1958, s. 1989).

Alalah kentlerinden biri olan “Mastabi” (C 131,7) ise Hurri savař tanrısı *Ařtabi* ile ilgili görölmektedir<sup>22</sup>. Ařtabi, Alalah belgelerindeki řahıs adlarında da (*Ařtabi-řarri*, *Ařtabi-řarra*, *Ebli-ařtabi*) kullanılmaktadır. Astour, Alalah hâkimiyetindeki Mastabi’yi Amik Ovası’nın Tunç Çađı merkezlerinden biri olan Tell Mastape (AS 156)’ye yerleřtirir (Dussaud, 1927, har. XII 3-A; Astour, 1963, s. 237). Hurri kültür bölgesinde görölen bu tür teoforik yer adlarından Hurrilerin yařadıkları yerleri bazı tanrı ve tanrıçalarına adadıkları anlařılmaktadır.

Yer adları zamanla deđiřime uğradığından onların kayıt altına alınmaları son derece önemlidir. Bölgedeki köy ve mahalle adları çeřitli sebeplerle zamanla deđiřtirildiđi için Tablo 1’de XVI. Yüzyıl Osmanlı Tahrir defterlerinde geçen yer adları verilmiřtir (Gündüz, 2009). Bunlardan bazıları (Bitrin=Bitiren gibi) günümüzde kullandığımız Türkçe kelimelere benzer řekilde kullanılmaya devam ederken diđerleri bugün kullanılmamaktadır.

Tablo 2’deki yer adlarından bazıları Hurrice iken bazıları da (Alauwa, Atarhe, Zitaraha, Azazuwa ve Narase gibi) Hurrice son ekler almıř Semitik yer adlarıdır. Alalah belgelerinde geçen Hurri yer adlarına Ebla arřivindeki çivi yazılı belgelerde rastlanmamıřtır. Bunun yanı sıra Alalah belgelerinde *-he*, *-še*, ve *-we*<sup>23</sup> Hurri son eklerini taşıyan yukarıda örneklerini verdiđimiz Semitik yer adlarından Ebla belgelerinde bu ekler olmadan bahsedilmiřtir (Astour, 1988, s. 550).

**Tablo 1. Hurrice Olması Muhtemel Günümüz Yer Adları**

Köy Adı	Kazası	Köy Adı	Kazası
Adar(Atarhe?)	řuđer	Huri	Antakya
Arahiya	Altınözü	Kirekusi	Cebel-i Akra
Armela	řuđer	Kiřkinid	Kuseyr
Arneya	Altınözü	Kurkun	Kuseyr
Arani	řuđer	Lubye (Lubwi(řa)/Lubia?)	Altınözü
Ařtilas	řuđer	Nuhiye (bkz. Nuhiwe ATT/78/2)	Kuseyr
Atrun	řuđer	Niřrin	Cebel-i Akra
Bitrin (Bid/tin?)	Altınözü	Sakuriye	Kuseyr
Berzenta (Berasena?)	Altınözü	Salkiya (řar(ra)kuheATT/8/211)	Kuseyr
Ekrak	řuđer	Sudure (bkz. řiduraše)	Kuseyr
Hansume	Cebel-i Akra	řirbin	Cebel-i Akra
Harni	Cebel-i Akra	Vartan	řuđer
Hayno	Kuseyr	Zilkiye	Altınözü

<sup>22</sup> Daha sonraki dönemlerde Batı Hurri panteonunda görölen Astabi, Ebla belgelerinde (MÖ XXIV. yüzyıl) zaten kaydedilmiřti. Henüz Hurrilerin Habur ügenine yerleřmedikleri bu dönemde Astabi adının görölmesi bu tanrının aslında Sami topluluklarının panteonuna ait olduđunu göstermektedir. Daha sonra Hurri panteonuna eklenen Ařtabi adına Hattuřa ve Ugarit belgelerinde de rastlanmaktadır (Laroche, 1980, s. 61; Archi, 2013, 15.).

<sup>23</sup> Hurri dilinin gramer özellikleri hakkında detaylı bilgi için bkz. Dinçol, 1970: 122-131

Tablo 2. Alalah Belgelerinde Geçen Hurrice Olması Muhtemel Yer Adları

<b>Abaruḫe</b>	C 161,12	<b>Huri (Hur-ri)</b>	-ATT/39/119; ATT/8/120 -RS 16.146+(PRU3 182-186):10 u.;RS 16.146+ (PRU3 182-186):11 -KBo I 1 Vs. I 2; Rs. I 37,59,60,6,71; 3 Vs. 14,31,37,38,41;Rs. 9, 12,16,19,27,28,30,32,33,34,41; KBo III 3 Vs. I 4; 54 8; KBo IV 4 Rs. IV 61; 14 Vs. II 10; KBo X 2 Vs. I 24; KBo XI 20 10. -EA 42:10 (B H); EA 56:44 (Ertem, 1973, 53-54)
<b>Adabik</b>	ATT/39/82; ATT/39/59	<b>Huṣri</b>	C 90,5; 141,6; 163,16; 185,18; 196,17; 224,3; 223,23; 228,2; 231,6;287,5; 329,11; 338,4; 355,6; 422,11
<b>A-ak-še</b>	C 78,6	<b>Hutammana</b>	C 152,1.2; 165; ATT/8/224; 180,21; 186,3; 307,32; 343,18; ATT/47/17.
<b>A-al-ḫe</b>	181,8	<b>Huti(l)luraše</b>	AIT 146 (415.3):25; AIT 342:1 Krş. hu-ti-il-lu-ur-r[i] KBo XVII 176 (ChS I/5 nr. 98)
<b>Alawari</b>	ATT/8/44; ATT/8/66; C 341,17;ATT/8/90	<b>Iarabik</b>	ATT/8/105
<b>Alaúwa</b>	ATT/8/72	<b>Ituwa</b>	C 76, 3; AIT 72,3 ( <i>I-tu-ekij</i> ); AIT 161,1 ( <i>I-tu-ḫe</i> )
<b>Alliše</b>	ATT/39/59	<b>Karše</b>	AIT 33 (30.05):21 (R) <i>Emar 6 274:9; 379:3; 380:15(Kar-šī, Emar 6 373:90 (Kar-še); Emar 6 462:8 ve 524:1(Kar-)</i>
<b>Anna(as)še</b>	ATT/39/16;181,1; 311,3; ATT/8/86	<b>Katume</b>	C 145,2; 163,12; 180, 14; 181,10; 179, 2; 82,13; 197,14,35; 284,7; 341,7.
<b>A(i/wi)irraše</b>	AIT64 AIT 64,1-2; AIT 64,3; ATT 455,6; AIT 98d,6; AIT 63,1-2; AIT 455,21-22; AIT 96, 9f; Nuzi: <i>a-wi-iru</i> ; Ugar.: <i>a-wa-ri-we</i> ; Boğç.: <i>awari</i>	<b>Kiki</b>	C 223, 11
<b>Amaršaggi</b>	ATT/8/192; ATT/8/238	<b>Kišadu</b>	ATT/39/167; AIT/12/1
<b>Apratik</b>	ATT/47/13	<b>Kunuwe</b>	ATT/39/93; ATT/39/68; AIT/78:5; AIT 41/5; AIT 53/1-2; AIT 368/2-3
<b>Arazik</b>	ATT/39/113b; ATT/39/127; ATT/39/13	<b>Kura</b>	ATT/39/99; ATT/8/56
<b>Ariennaše</b>	ATT/8/240	<b>Kur-a-at</b>	C 181, 7
<b>Ariante</b>	ATT/8/274; ATT/8/181; ATT/8/132; ATT/8/286; 341,13	<b>Kuši-ip-pu</b>	C 107,6; ATT/8/254
<b>Arnik/g/qa</b>	ATT/8/181;ATT/87105; 220,11; 341,2	<b>Kuwanni</b>	L 109,7; C 224, r 2; AIT/343/20; AIT/187/17.
<b>Arrapḫe</b>	AIT 416,3; AIT 82, 6-7; AIT 216, 42 RGTC 2,16 (Arraphum); RGTC 4, 13; RGTC 5, 38f (Arraphi); RGTC 6.1 29 (Araphi)	<b>Lubia</b>	ATT/8/122
<b>Arzawa</b>	C 298, 16	<b>Mukišḫe</b>	-AT.211+AT.212; ATT/8/110; 395,4. - RS 17.369A:9; RS 34.143:6; RS 17.132:22; RS 17.227:4;RS 17.340:2; RS 17.237;8,50 RS 232:36, 40; RS 17.237:3; RS 20.212:20; RS 132:3; RS 17.338:17 (Ug. alf. <i>mgšb</i> ) KBo I 1 Ro 30-31=2 Ro (Ertem, 1973: 97)
<b>Aštate</b>	C 89, 3		
<b>Atanni</b>	C 144,1; AT/75	<b>Marmaruge</b>	AIT 185,15; AIT 163:2-4; AIT 180,1-2; AIT 162: 33,34; KBo I I Rs. I 17; KBo V 6 Vs. II 8,11,18,24 (Ertem, 1973: 98)
<b>Atalaḫenase</b>		<b>Mušuni</b>	-C 139, 1; 343,5 -KUB XXVII 1 IV 43; Bo 9061, 8; 9147 Vo 5; KBo XXI 34 II 6; KUB XXXII 19 IV 43,44; krş. <i>Mušunnima</i> (Ertem, 1973: 98)

<b>Atarĥe</b>	C 161,1	<b>Naraře</b>	C 163,14
<b>Atrate</b>	ATT/39/173	<b>Nuhiwe</b>	ATT/78/2 (Niedorf, 1998,536)
<b>Awařagi</b>	C 341,6	<b>Numa(a)ĥĥe</b>	C 181, 15
<b>Azazuwa</b>	C 161,13 (Niedorf,1998, 525)	<b>Nupanni</b>	-C 153,11; 457,3; 180,38 -RS 17.146 (PRU 4 154-157):38 R I); RS 17.340+ (PRU 4 48ff.):39; RS 17.237+ (PRU 4 63ff.):60; RS 17.146 (PRU 4 154-157):51 (R I). ( <sup>URU</sup> Nu-ba-an-ni) Tiglat-pileser I: <i>Nu-ba-na-a-ře</i>
<b>Bi/erařena</b>	C 143,23; 300,29; 300,61; 398,3; 401,3; 402,2; 292,1;338+339,10; 166,10	<b>Nummanaře</b>	C 187,14; 341,8; 39,8 (Niedorf, 1998,537); 343,36; 185,27; 78/2,4; Tutmosis III listesinde <i>Nu-ma-na</i> .
<b>Bid/tin</b>	C 266,4; 266,6; 268,15; 369,8	<b>Nuranti</b>	C 176,17
<b>Erirambi</b>	ATT/39/161	<b>Nuraře</b>	C 166,10
<b>Gaiĥawa</b>	AT/75	<b>Pahiliř</b>	C 223,14; 343,34; 457,38; 74,1
<b>Halulaře</b>	ATT/8/10; ATT/8/105 <i>Emar 6 257:14 (R) <sup>mm</sup>Ha-lu-la-zi;</i> Albright-Lambdin 1957, 120 <i>Ha-ru-ra-řa</i>	<b>řanurĥe</b>	C 161,17 [ <i>řinurbena/řinurbuna</i> AIT 457 (415.19); AIT 163 (415.9):7
<b>Handukia</b>	C 343,26	<b>řar(ra)kuhe</b>	ATT/8/211(Albright-Lambdin, <i>Sa-ra-ku-řa</i> )
<b>Haziluĥe</b>	C 161,14;207,1; 303,1; 207:1 ( <i>ba-zi-lu-nbe</i> )	<b>řerřenina</b>	C 305, 31
<b>Henziwiwe</b>		<b>Sauraře</b>	C 185,9; Nuzi: <i>řa-wi-ir-na-a-a</i> (= <i>ře-wi-ir-na-a-a</i> )
<b>Hisae</b>	C 342,7	<b>řeittimahe</b>	C 179, 3
<b>řimeri</b>	-C 161,R 11; 287,10; 180, 11; 329, 7; 343,17; 223, 5; 338+339,6 (Niedorf,1998,540) -RS 17.340+ (PRU 4, 48ff):9	<b>Urima</b>	C 215, r 3
<b>řimiruři</b>	ATT/8/109	<b>Urilu</b>	C 306,4
<b>řija</b>		<b>Uri(i)ř</b>	C 161,6
<b>řiduraře</b>	C 343,5; 201,16; 78/2:7; 201,13-14; [187,16; 341,18. ( <i>řiduraře</i> )] Hurr. řidur- “kız,kız kardeř”	<b>Urume</b>	ATT/8/149
<b>Suharuwa</b>	C 7,7; 80,3; 86,3; 91, r 1; 129, 1; 161, r 24; 223,15; 228,1; 287,8; 298,47; 343,11; 338,1	<b>Uruhupa</b>	C 166,12
<b>Suhurri</b>	C 308b, 16; KUB XLVII 1 I 2,4; kbO xx 126+I 14,III 41,50	<b>Urri(ja)</b>	
<b>řukurrie</b>	C 161, r 7; KUB XXXII 95 Ro 9	<b>Uřuwe/ Uřuhe</b>	AIT/166 [415.11]:14,25 AIT/166 [415.11]: 26 [Niedorf,1998,546 URU.U.ř- <i>m(e)</i> ] AIT/63 [48.20]:7 <i>U-řu-(b)-e</i>
<b>Tapduwa</b>	C 161,6	<b>Uřhalatija</b>	
<b>Tabawe</b>	C 342,3	<b>Wa-ĥi</b>	C 160,10
<b>Tabbauĥe</b>	C 182, 39	<b>Wa-ar-ri(e?)</b>	C 78,4; krř. <b>wa<sub>a</sub>-a-ri</b> KBo XXIII 37,4. <b>wa<sub>a</sub>-a-ri-ra</b> KUB VII 58 IV 7; <b>wa<sub>a</sub>-a-ri-ra</b> KUB XLVII 100,2 <b>wa<sub>a</sub>-a-ra</b> , KUB XLV46,11.
<b>Tapqanni</b>	C 143,1; 287,4; 329,9	<b>Zarahe</b>	C 181,13
<b>Takuwaĥe</b>	C 161,16	<b>Zalĥe</b>	AT.139; C 154,13; 346,5
<b>Taluwa</b>	C 408,4	<b>Zalatar</b>	ATT/8/232
<b>Tarmannie</b>	C 56,2	<b>Zakkija</b>	
<b>Tarmanaře</b>	C 163,13; 341,8; 342, 13 (Goetze 1958, 198-199)	<b>Zalwar</b>	ATT/39/4 (řa?-lawari, C 190,1)
<b>Tiliře</b>	C 185,6; 193,1; 223, 31; 287,6	<b>Zallariřena</b>	ATT/8/142
<b>Timuĥe</b>	C 161,8	<b>Zazallaře</b>	
<b>Uĥenaře</b>	C 428,3; 159,3	<b>Zitaraĥe</b>	AIT/8/252
<b>Uĥĥija</b>		<b>Ziuraře</b>	AIT/8/240 Tutmosis III listesinde <i>Ti-yu-ra-sa</i> )
<b>Ura</b>	ATT/78/21 [41.94]:8 (Zeeb, 1998, Nr. 32) C 142,13; 154,10	<b>Zizura</b>	C 223,9
<b>Urie</b>	ATT/39/161; 105,1; 162,3.16 (U-ur-ri)	<b>Zuwe</b>	
<b>Uriřeře</b>	C 146,18; C 161 [414.3]:7	<b>Zuzzura</b>	C 78,5; ATT/79/3 [414.15]:3 (Niedorf, 1998: 551)

## Sonuç

Kuzey Levant'ın başlangıcında yer alan Amik Ovası'nın MÖ III. binyılın sonlarına doğru Kafkaslar ve Doğu Anadolu'dan güneye hareket ederek Kuzey Suriye ve Filistin'e kadar yayılan Hurrilerin önemli bir yerleşim bölgesi olduğu gözlemlenmiştir. MÖ III. binyılın ortalarına tarihlenen ve Hurrilere ait olduğu kabul edilen Karaz Kültürü'nün karakteristik unsurları, gerek arkeolojik kazılarda gerekse yüzey araştırmalarında pek çok yerleşim yerinde ortaya çıkarılmıştır. Alalah belgelerinde bulunan yüzlerce Hurrice şahıs ve yer adının yanı sıra Hurri ay isimleri ile Hurrice terimler bu bölgede yoğun bir Hurri varlığına işaret etmektedir. Bu yerlerden bazıları Alalah Krallığı'nın hâkimiyeti altında iken bazıları ise daha uzak bölgelerde yer almaktadır. Alalah belgelerinde geçen bazı yer adlarından, genellikle bir kişinin memleketi ya da kökeni verilirken bahsedilir ve bu da ne yazık ki bu yerlerin tespit edilmesine yardımcı olmaz. Bölgedeki Hurri yer adlarının bir kısmının adı zamanla değişmiş olsa da küçük ses değişimleriyle varlığı halen devam ettiren yer adları da bulunmaktadır. Alalah belgelerinin yanı sıra Kültepe, Boğazköy ve Şapinuwa belgelerinde de geçen Hurrice isimler ve terimler, Hurrilerin Anadolu'da hem nüfus hem de kültürel olarak üstün bir konumda olduklarını göstermektedir<sup>24</sup>.

Bu bölgede Hurri nüfusunun giderek artması, beraberinde Hurri kültürü ve geleneklerinin bölge kültürleri üzerinde belirgin bir etki bırakmasına ve bunların yazılı belgelerinde Hurri şahıs ve yer adlarının daha sık görülmesi sonucunu doğurmuştur. Başta Alalah VII ve IV. tabaka arşivleri olmak üzere yukarıda verdiğimiz Yakındoğu'nun önemli arşivlerinde birçok Hurri şahıs ve yer adının geçtiği yüzlerce çivi yazılı belge olduğundan bahsetmiştik. Bu durum, Amik Ovası'nın sahip olduğu konum dolayısıyla farklı etnik unsurları bünyesinde barındırmasının doğal bir sonucudur.

Tarihsel toponimin evrensel öğretisinin özeti şudur: coğrafi isimlerin ekleri ya isimlerin köküyle aynı dile aittir ve o dilin ilk ortaya çıktığı zamana kadar eskiye gider, ya da bir şekilde yoğun bir etkileşim kurduğu yabancı bir dilden alınarak isimlere eklenmiştir. Hurri topluluklarının Kuzey Suriye'ye yoğun göçü sonucunda ortaya çıkan Hurri yer adlarıyla, bölgede onlarla birlikte bulunan Semitik halklarla kültürel etkileşimin bir sonucu olarak Hurri eklerini alan Semitik kökenli çok sayıda yer adının bulunması bu duruma güzel bir örnektir.

Alalah belgelerinde geçen Hurri yer adlarının birçoğunun bugün Amik Bölgesi'nde bulunan yüzlerce arkeolojik merkezden hangisiyle eşitlenmesi gerektiği büyük bir sorun olarak karşımızda durmaktadır. Mitanni Devleti'nin en önemli etki alanlarından birisi olan bu bölgede yapılacak geniş kapsamlı çalışmalar bu sorunun büyük oranda çözülmesine önemli katkı sağlayacaktır.

## Etik Beyan

“Alalah Belgeleri Işığında Amik Ovası ve Çevresinde Hurri Yer Adları ve Lokalizasyonları Üzerine Bir Değerlendirme” başlıklı çalışmanın yazım sürecinde bilimsel kurallara, etik ve alıntı kurallarına uyulmuş; toplanan veriler üzerinde herhangi bir tahrifat yapılmamış ve bu çalışma herhangi başka bir akademik yayın ortamına değerlendirme için gönderilmemiştir. Bu araştırmada hazır veri seti kullanıldığı için etik kurul kararı zorunluluğu taşımamaktadır.

## Kaynakça

- Alagöz, C. A. (1984). Türkiye yer adları üzerine bazı düşünceler. *Türk Yer Adları Sempozyumu Bildirileri*, 11-13 Eylül 1984. Ankara, ss. 11-23.
- Albright, W. F. (1937). Western Asia in the twentieth century B.C., The archives of mari. *American Schools of Oriental Research*, 67, 26-30.
- Alkım, U. B. (1960). *Sam'al ile Asitanawanda Arasındaki Yol, Amanus Bölgesinin Tarihi Coğrafyasına Dair Araştırmalar*, *Belleten*, XXIV, Ankara, ss. 349-399.
- Alkım, U. B. (1967). İslahiye bölgesi araştırmaları, Tilmen ve Gedikli (Hüyük) Kazıları 1964. *TAD*, XIV-I-II, Ankara, 69-78.
- Amiran, R. (1952). Connections between Anatolia and Palestine in the early bronze age. *Israel Exploration Journal*, 2, 89-103.
- Astour, M. C. (1963). Place-names from the Kingdom of Alalah in the North Syrian List of Thutmose III, A Study in Historical Topography. *Journal of Near Eastern Studies*, 22(4), 220-241.
- Astour, M. C. (1969). The partition of the confederacy of Mukiş-Nuhiašše-Nii by Šuppiluliuma, a study in political geography of the Amarna Age. *Orientalia*, 38(3), 381-414.

<sup>24</sup> Gelb (1935, s. 16), Kültepe tabletlerinde geçen az sayıdaki Hurri şahıs adından yola çıkarak Hurrilerin Anadolu topluları içinde yoğun bir grubu oluşturmadıklarını ifade eder. Belgelerde ismi geçen az sayıdaki Hurrilerin de zaman zaman kuzey Mezopotamya'dan ve belki de komşuları Asurlularla birlikte gelenler olduğunu ileri sürmektedir.

- Astour, M. C. (1988). Toponymy of Ebla and ethnohistory of Northern Syria, a preliminary survey. *Journal of the American Oriental Society*, 108(4), 545-555.
- Astour, M. C. (1972). Hattusilis, halab and hanigalbat, *JNES*, 31(2), 102-109.
- Astour, M. C. (1973). Note toponymique à la tablette A. 1270 de Mari. *Revue d'Assyriologie et D'archéologie Orientale*, 67(1), 73-75.
- Beckman, G. (1996). Emar and its archives. *Emar, the History, Religion and Culture of a Syrian Town* (Edt: M. W. Chavalas), pp. 1-12.
- Belmonte Marin, J. A. (2001). *Repertoire Geographique des Textes Cuneiformes XII/2, Die Orts-und Gewässernamen der Texte aus Syrien im 2.Jt. v. Chr.*, Wiesbaden.
- Bilgiç, E. (1946). Anadolu'nun ilk yazılı kaynaklarındaki yer adları ve yerlerinin tayini üzerine incelemeler. *Belleten*, X(39), 381-423.
- Bingöl, A. (2013). Hurriler'in siyasi organizasyonları. *Erzincan Üniversitesi Sosyal Bilimler Enstitüsü Dergisi*, 6(1), 115-133.
- Braidwood, R. J. (1937). Mounds in the plain of antioch, an archaeological survey. *Oriental Institute Publications, Chicago*.
- Braidwood, R. J. ve Braidwood, L. S. (1960). Excavations in the Plain of Antioch I. The Earlier Assemblages Phases A-J, The Oriental Institute of the University of Chicago, *Oriental Institute Publications 61*, Chicago.
- Bressy, C., Poupeau, G. ve Yener, K.A. (2005). Cultural interactions during the ubaid and halaf periods: Tell kurdu (Amuq Valley, Turkey) Obsidian Sourcing. *Journal of Archaeological Science* 32, 1560-1565.
- Bryce, T. R. (2009). *The Routledge Handbook of The Peoples and Places of Ancient Western Asia, The Near East from the Early Bronze Age to the fall of the Persian Empire*, Abingdon.
- Burney, C. A. (1958). Eastern Anatolia in the chalcolithic and early bronze. *Anatolian Studies*, VII-I, 157-209.
- Burney, C. A. ve Lang, D. M. (1971). *The peoples of the hills, ancient ararat and Caucasus*. London.
- Burney, C. A. (1977). *From village to empire, an introduction to near eastern archaeology*. Oxford.
- Burney, C. A. (1990). The indo-european impact on the hurrian World. *When Worlds Collide, The Indo-Europeans and Pre-Indo-Europeans*, (Edit T.C. Markey and J. A. C. Greppin), Ann Arbor, 45-52.
- Casana, J. (2009). Alalakh and the archaeological landscape of mukish, the political geography and population of a late bronze age kingdom. *Bulletin of the American Schools of Oriental Research*, 353, 7-37.
- Casana, J. (2003). *From Alalakh to Antioch, Settlement, Land Use, and Environmental Change in the Amuq Valley of Southern Turkey*, Volum One, Chicago.
- Ceylan, A. (1994). *Eski anadolu devletler arası ilişkiler, antlaşmalar (II. ve I. Binde)* (Doktora Tezi). Atatürk Üniversitesi Sosyal Bilimler Enstitüsü, Erzurum.
- Ceylan, A. (2001a). 1999 yılı Erzincan ve Erzurum yüzey arařtırmaları. *18. Arařtırma Sonuçları Toplantısı*, 2, 71-82.
- Ceylan, A. (2001b). Erzurum ovası'nda önemli bir merkez, cinis höyük. *Atatürk Üniversitesi Fen-Edebiyat Fakültesi Edebiyat Bilimleri Arařtırma Dergisi*, 26, 29-41.
- Ceylan, A. (2015). *Doğu anadolu arařtırmaları II (Erzurum-Erzincan-Kars-Iğdır) (2008-2014)*. Erzurum: Atatürk Üniversitesi Yayınları.
- Chiera, E. ve Speiser, E. A. (1924-1925). A new factor in the history of the ancient east. *AASOR*, 6, 75-92.
- Dietrich, M. ve Loretz, O. (2004). Alalah-Texte der Schicht VII (I). Historische und juristische Dokumente", *UF* 36, 43-150.
- Diñol, A. M. (1970). *Eski anadolu dillerine giriş*. İstanbul: Edebiyat Fakültesi Basımevi.
- Dussaud, R. (1927). *Topographie Historique De La Syrie Antique Et Médiévale*, Librairie Orientaliste Paul Geuthner, Paris.
- Draffkorn, A. E. (1959). *Hurrians and hurrian at alalakh, an ethno-linguistic analysis*. A Dissertation in Oriental Studies.
- Erzen, A. (1992). *Doğu anadolu ve urartular*. Ankara: Türk Tarih Kurumu Yayınları.
- Gaal, E. (1982). On the Chronology of Alalah Level VII. *Annales Universitatis Scientiarum Budapestinensis de Rolando Eötvös nominatae, Sectio Historica (AUSB)* 22, 3-53.
- Gelb, I. J. (1935). *Inscriptions from alishar and vicinity*. Illinois: The University of Chicago Oriental Institute Publications.
- Gelb, I. J. (1944). *Hurrians and subarians*. Chicago: The University of Chicago Press.
- Gelb, I. J. (1961). The early history of the west semitic peoples. *Journal of Cuneiform Studies*, 15(1), 27-47.
- Gelb, I. J. (1962). Ethnic reconstruction and onomastic evidence. *Names*, 101, 45-52.
- Goetze, A. (1959). *Hurrian place names in -š(š)e*. Festschrift Johannes Friedrich, Heidelberg, 195-206.
- Günaşdı, Y. (2013). *Karasu (yukarı) havzasındaki tarihi ve arkeolojik veriler* (Doktora Tezi). Atatürk Üniversitesi Sosyal Bilimler Enstitüsü.
- Günaşdı, Y. (2016). Geçitler ülkesinde geçitler ülkesinde önemli bir urartu kalesi: Avnik. *TÜBA-AR*, 19, 113-135.
- Gündüz, A. (2009). *XVI. yüzyılda antakya kazası (1550-1584)*, Antakya.
- Güterbock, H. G. (1967). *Siegel aus Boğazköy, erster teil die königssiegel der grabungen bis 1938*, Osnabrück.
- Hood, S. (1951). Excavations at tabara el-akrad. *Anatolian Studies*, I, 113-147.
- Kelly-Buccellati, M. (1979). The fertile crescent culture, north eastern connections of syria and palestine in the third millennium B.C., *Ugarit-Forschungen*, 11, 413-430.
- Kelly-Buccellati, M. (2004). Andirons at urkesh, new evidence for the hurrian identity of the early trans-caucasian culture. *Ancient Near Eastern Studies 12, A View From the Highlands, Archaeological Studies in Honor of Charles Burney*, (Edt. Antino Sagona), 67-89.
- Klengel, H. (1970). Geschichte Syriens im 2. Jahrtausend v.u.Z., Band 3. Historische Geographie und allgemeine Darstellung, Berlin.

- Klengel, H. (1992). *Syria 3000 to 300 B.C., A Handbook of Political History*, Berlin.
- Koşay, H. Z. (1948). Karaz sondajı. *Türk Tarih Kongresi*, 3, 165-169
- Koşay, H. Z. ve Turfan, K. (1959). Erzurum-karaz kazısı raporu. *Belleten*, 23 (91), Ankara, 349-413.
- Kuftin, B. A. (1943). An urartian columbarium on the slopes of ararat and the copper age of kura-arax basin. *Vestnik Gosukarstvennogo Muzeja* (XIIIB), 92-123.
- Kupper J. R. (1957). Les nomades de mésopotamie au temps des rois de Mari, Les Belles-Lettres, Paris.
- Kupper J. R. (1973). *Northern mesopotamia and syria*. Cambridge University Press, 1-41.
- Lauinger, J. (2015). *Following the man of yambad, settlement and territory at old babylonian alalah*. Brill Academic Publishers.
- Moran, W. L. (1992). *The amarna letters*. London: The Johns Hopkins University Press.
- Na'man, N. (1979). The chronology of alalakh level VII once again. *AS*, 29, 103-113.
- Nashef, K. (1991). Répertoire géographique des textes cunéiformes IV, Die Orts- und Gewässernamen der altassyrischen Zeit, Wiesbaden.
- Nougayrol, J. (1959). *Le Palais Royal D'Ugarit IV*. Textes accadiens des archives sud. Mission de Ras Shamra IXI Paris.
- Pamir, H. (2005). The orontes delta survey. *The Amuq Valley Regional Projects Volume 1, Surveys in the Plain of Antioch and Orontes Delta, Turkey, 1995-2002*, (Edt: K. A. Yener. Oriental Institute Publications, No: 131, 67-98.
- Özgüç, T. (2004). *Kültepe, Kanış/Nesâ*. İstanbul: Yapı Kredi Yayınları.
- Özgül, O. (2011). *Eskiçağ'da (Yukarı) Aras Vadisi* (Doktora Tezi). Atatürk Üniversitesi Sosyal Bilimler Enstitüsü.
- Özgül, O. (2016). Erzurum'da stratejik bir urartu kalesi, Tepeköy (Pir Ali Baba), *Tüba-ar* 19, 137-157.
- Pehlivan, M. (1990). Karaz ve hurriler. *100. Yıl Üniversitesi Sosyal Bilgiler Dergisi*, 1, 168-176.
- Sagona, A. (1984). *The Caucasion Region in the Early Bronze Age*, Part 1-3, BAR International Series 214 (iii), Oxford.
- Sagona, A. (2014). The Kura-Araxes Culture Complex, A History of Early Research, *Arkeolojiyle Geçen Bir Yaşam İçin Yazılar, Veli Sevin'e Armağan*, (Edit Aynur Özfirat), Ege Yayınları, İstanbul.
- Salvini, M. (1998). The Earliest Evidence of Hurrians Before the Formation of the Region of Mitanni, *Urkesh/Mozan Studies 3, Urkesh and the Hurrians Studies in Honor of Lloyd Cotsen Bibliotheca Mesopotamia* 26, 99-115.
- Speiser, E. A. (1941). *Introduction to Hurrian*, American Schools of Oriental Research New Haven Under The Jane Dows Nies Publication Fund, Baltimore.
- Singer, I. (1999). A political history of ugarit. *Handbook of Oriental Studies, Section 1, The Near and Middle East*, 39, 603-733.
- Smith, S. (1940). *Alalakh and chronology*. London: Cambridge University Press.
- Smith, S. (1949). The statue of idrimi. London: BIAA.
- Şahin, H. A. (2015). Kültepe metinlerindeki huri kültür unsurlarının doğu anadolu'daki kanıtları ve hurrilerin göç yolları. *Uluslararası Doğu Anadolu Güney Kafkasya Kültürleri Sempozyumu Bildirler II*, (Edt: M. Işıklı-B. Can). Newcastle: Cambridge Scholars Publishing. pp. 289-298.
- Tadmor, M. (1964). Contacts between the 'amuq and syria-palestine (Review-article). *Israel Exploration Journal*, 14(4), 253-269.
- Ünal, A. (1997). Hurriler, hurri tarihi, kültürü ve arkeolojisiyle ilgili yeni buluntular ve gelişmeler. *1996 Yılı Anadolu Medeniyetleri Müzesi Konferansları*, Ankara 1997, 11-29.
- Üngör, İ. (2017). Gaziantep ili nırdağı ilçesi'nde tarihi ve arkeolojik çalışmalar. *Akademik Tarih ve Düşünce Dergisi*, IV(XIII), 213-263.
- Wilhelm, G. (1989). *The Hurrians*. Warminster.
- Wisemann, D. J. (1953). *The Alalakh Tablets*. British Institute at Ankara, Ankara.
- Woolley, S. L. (1955). Alalakh, an account of the excavations at tell atchana in the hatay, 1937-1949. Printed at the University Press b Charles Batey for The Society of Antiquaries Burlington House, London.
- van de Mieroop, M. (2004). *A history of the ancient near east ca. 3000-323 BC*, Oxford.
- von Dassow, E. M. (1997). *Social Stratification of Alalah Under The Mittani Empire*, New York University.
- von Dassow, E. M. (2005). Archives of Alalah IV in Archaeological Context, *BA'SOR*, No. 338, 1-69.
- Yener, K. A. (2005). Conclusions. *The Amuq Valley Regional Projects Volume 1, Surveys in the Plain of Antioch and Orontes Delta, Turkey, 1995-2002*, (Edt: K. A. Yener). The Oriental Institute of the University of Chicago Oriental Institute Publications, No. 131, Chicago.
- Yener, A., Edens, C., Harrison, T. P., Verstraete, J. ve Wilkinson, T. J. (2000). The amuq valley regional project, 1995-1998. *AJA*, 104(2), 163-220.
- Yiğit, T. (2005). Hurrilere ilişkin Hititçe çivi yazılı belgelerdeki ilk kayıtlar. *TAD*, 38, 55-69.

### EXTENDED ABSTRACT

Located in the Adana part of the Mediterranean Region, Hatay is surrounded by the Amanos (Nur) Mountains and the Mediterranean in the west, Kel Mountain (Cebel-i Akra / Cassius) in the south, and the Kurt Mountain range in Syria and the Afrin Stream valley in the east. Antakya, the central district of Hatay province, is located within the fertile Amuq Plain at the northern end of the Dead Sea Fault Zone. Amuq Valley is located at the crossroads of highways connecting the Anatolian Highland to Northern Syria, Mesopotamia in the east, Palestine and Egypt in the south and the Mediterranean region in the west.

In particular, the river valleys of the region serve as natural passages connecting the Amuq Plain to Northern Syria and the Mediterranean.

In the Amuq Plain between the summer of 1932-1938, 178 mounds were identified and published in the Amuq Plain Regional Project, which were given by a team of R. J. Braidwood and C. W. McEvan, under the chairmanship of J. H. Breasted on behalf of the Oriental Institute of Chicago University. Ceramics collected from the identified mounds and archaeological excavations in some of them (Çatalhöyük, Tell Cüdeyde, Tell Tayinat, Tulail al-Sharqi, Tell İmar al-Jadid al-Sharqi, Tell Dhahab, ve Tell Kurdu) enabled the cultural layers of this region to be coded alphabetically from the Neolithic Age (Amuq A) to Islamic (Amuq V). The Plain, which has hosted various cultures since the Neolithic Age (Amik A/B), has also attracted the attention of the Hurrians, who are the representatives of one of the important peoples of Ancient Near East World. Hurrians moved south through Transcaucasia and Eastern Anatolia and spread over a wide area as far as Southeast Anatolia, Mesopotamia and the Mediterranean. In this vast geography where the Hurrians spread, many materials belonging to their history, culture and language were found. At the end of the sixteenth century BC, the kings of Mittani in Upper Mesopotamia united most of the Hurrian-speaking countries under their control. In this way, it increased its effectiveness especially in Northern Syria and Mesopotamia and struggled with the greatest states and empires of the period such as Hittite and Egypt.

Alalah level VII and level IV documents clearly reflect Hurri presence in the region. The great majority (perhaps as much as ninety-five per cent.) of the names are Hurrian or contain Hurrian elements combined with possible West-Semitic (Amorite) elements. In addition, the numerous Hurri place names in the Alalah documents show that this nomadic community followed the tradition of naming the place where they lived in the geography.

Based on the distribution of the Hurri names in the Alalah onomastic, it is thought that the Hurrians were an important part of the Alalah population up to Level VII, now constituting the overwhelming majority in the period IV and beyond. The increase of Hurrians and Hurriized names or terms between these two levels reinforces this view. Hurrian terms have been used in many fields, from agriculture to animal husbandry, from management to religion and art.

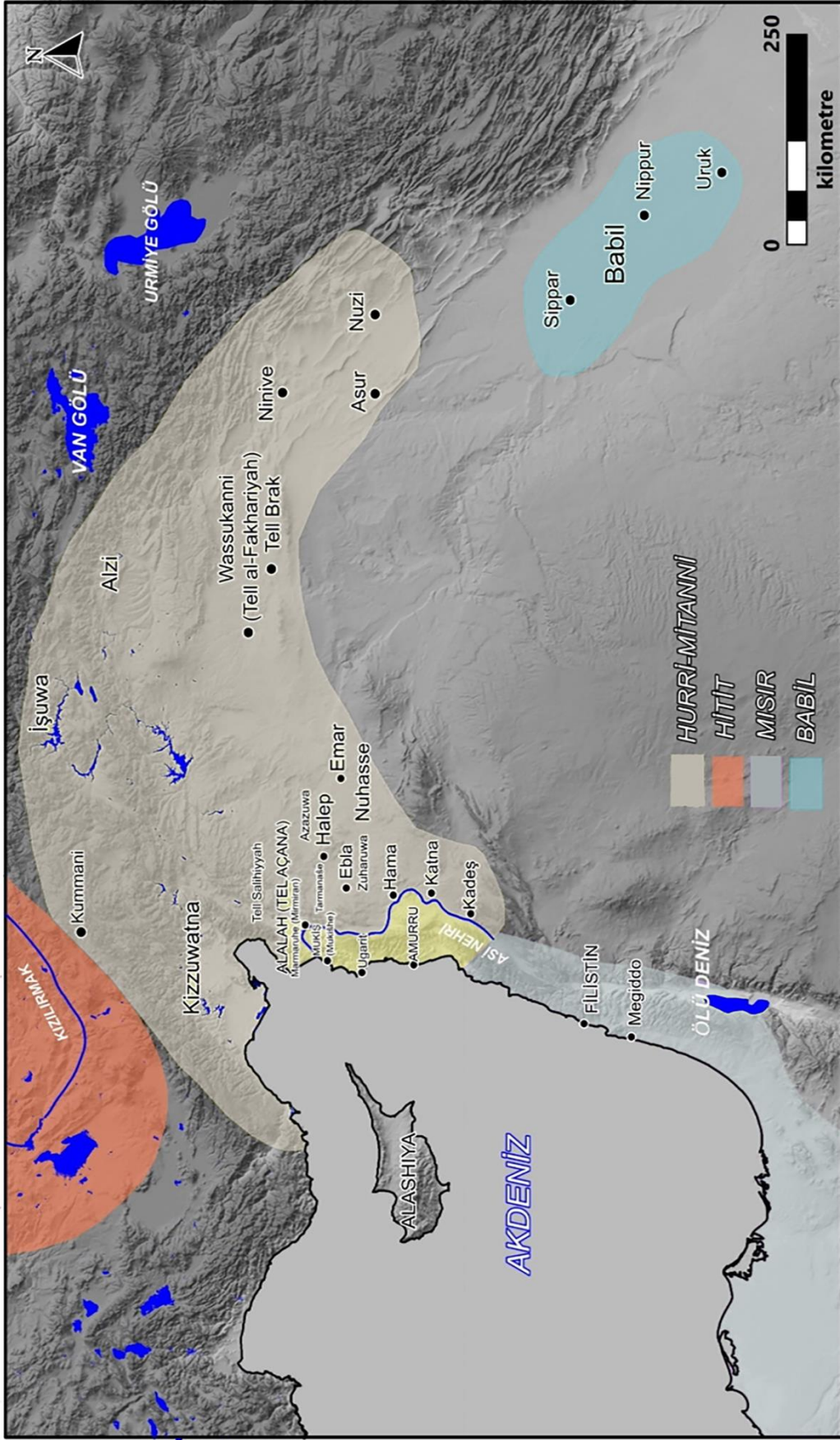
The traces of the Hurrian presence concentrated in the north of Syria are reflected in the toponymy and etymology as well as the archaeological materials. In addition to the Alalah documents, it is possible to find information about the Hurri place names in the Amuq Plain and its surroundings in the Hittite documents. Because since its establishment, it is seen that the dominance of the Hittite Kingdom's foreign policy is in the Southeastern Anatolia and Northern Syria regions. The Hittite king Suppiluliuma I gave 42 towns and small villages belonging to Mukiř to the Ugarit king Niqmadu II as a reward for his loyalty. It is possible to find many place names in the region in the records where the Egyptian pharaoh Tutmosis III's voyages to Northern Syria are described.

Alalah's level VII and level IV texts with more than 250 place names are the most important documents that shed light on the toponymic situation of Alalah and the Aleppo region in general. Gelb (1961) stated that all the place names in the Alalah archives except Dimat, Hursānu, Hurribte and Maraba were not Semitic, and they had an "unknown linguistic affiliation". He states that only names with the suffix (a)še can be Hurrians due to parallels in the Hurrian social environment. Non-Semitic names are tried to be determined by adding suffixes to the end. For example, Kupper claimed that these non-Semitic Alalah place names such as *-uva*, *-ija*, *-ik*, *-ka*, (a)še, which Gelb classified according to suffixes, were Hurrians.

Hurri place names in Alalah documents are not found in cuneiform documents in Ebla archive. In addition, in the Alalah documents, Semitic place names bearing *-he*, *-še*, and *-we* Hurri suffixes are mentioned without these attachments in Ebla documents.

As a result, it has been observed that the Amuq Plain, located at the beginning of the Northern Levant, is an important settlement area of the Hurrians. Some of these places are under the rule of the kingdom of Alalah, while some are located in more remote areas. Some of the place names in Alalah texts are often mentioned when giving a person's hometown or origin, which unfortunately does not help identify these places. Although the names of some of the Hurri place names in the region have changed over time, there are also place names that still exist with minor sound changes.





Ek 1 - Hurri-Mitanni Devlet'in yayılım haritası (Roaf'ın (1990,134) haritasından düzenlenmiştir)