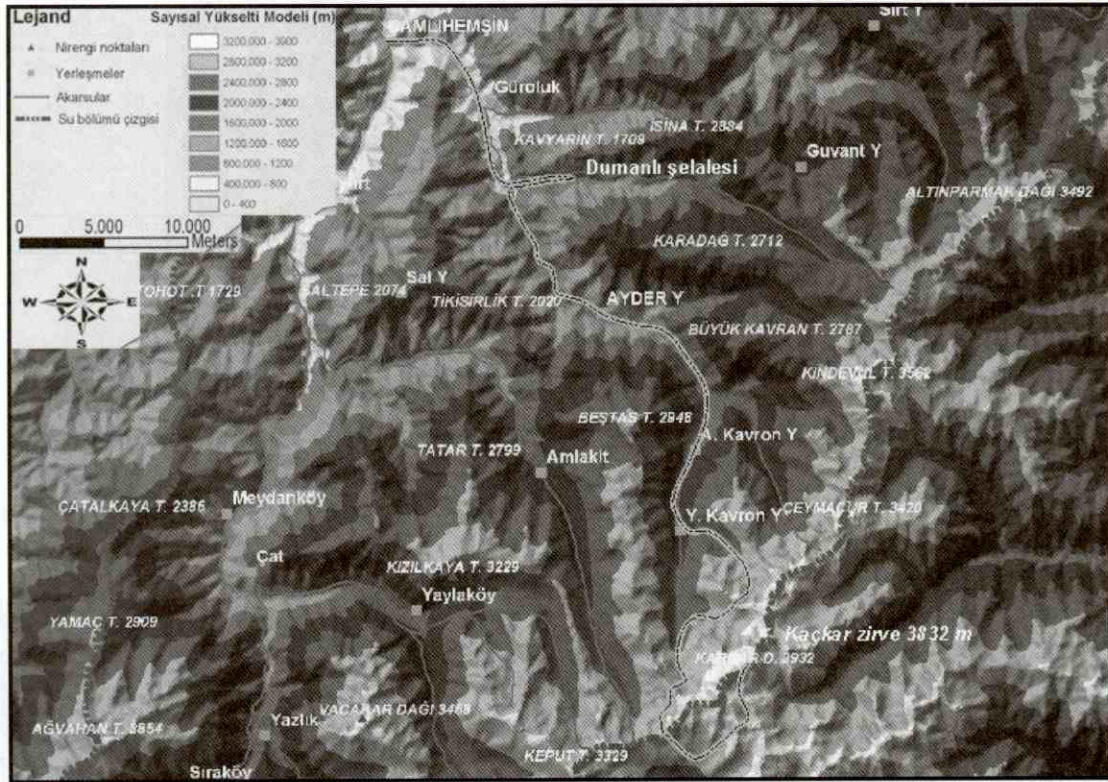


TÜRK COĞRAFYA KURUMU

KAÇKAR DAĞLARI ARAZİ ÇALIŞMASI

Türk Coğrafya Kurumu bünyesinde Kaçkar Dağları arazi çalışması için Rize-Çamlıhemşin çevresinde 31 Temmuz-8 Ağustos 2007 tarihleri arasında yapılan çalışma ile Doğu Karadeniz Dağlarında özellikle de Kaçkar Dağları ve çevresinde buzul araştırmalarına da yönelik jeomorfolojik ve coğrafi incelemelerde bulunulmuştur (Şekil 1).

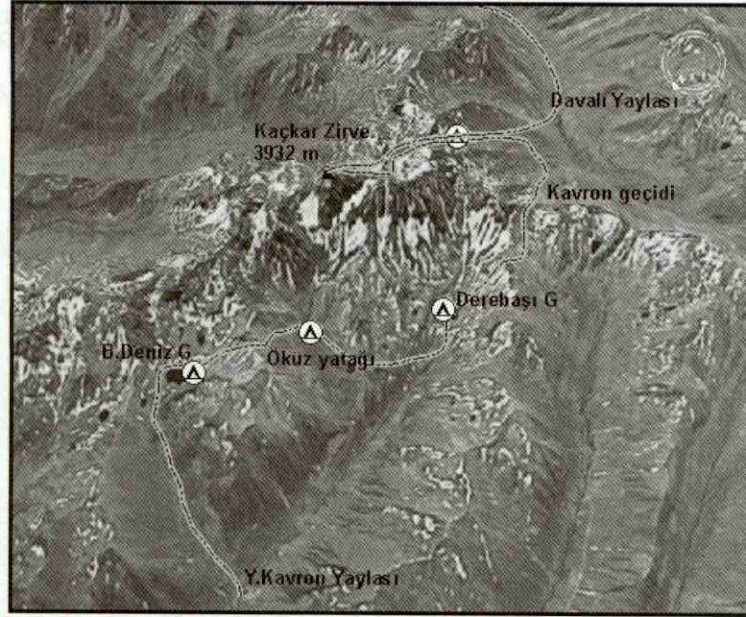


Şekil 1. Kaçkar dağları ve yakın çevresinin sayısal yükselti modeli.

7 kişilik coğrafya lisans ve lisansüstü öğrencilerinden oluşan ekip (Cihan Bayrakdar(Ekip Başkanı), Ergin Canpolat, Cem Erdebil, Mehmet Emin Sönmez, Engin Örum, İrfan Akar, Ebubekir Güleç) ile Kaçkar Dağları ve yakın çevresinde yapılan çalışmada;

1. gün ekip olarak İstanbul'dan yola çıkılarak öğlen saatlerinde Rize'ye varılmış oradan bir araç tutularak Çamlıhemşin'e ve Ayder'e geçilmiştir. Çamlıhemşin-Ayder yolu üzerinde yer alan Tar vadisine girilip vadi içerisinde doğu- batı doğrultulu normal faylanmalara bağlı oluşmuş 300 m su düşüşüne sahip Dumanlı şelalesi incelenmiştir (Foto 1). Sonra Ayder yaylasında kamp kurulmuştur.

2. gün kamp yapılan Ayder yaylasından sabah erken saatlerde ayrılarak Yukarı Kavron yaylasına araçla çıkmıştır. Yaylada son hazırlıklar yapılarak B.Deniz Gölüne doğru yola çıkmıştır (Foto 2, 3, 4). Yolda bölgenin genel fiziki coğrafya özellikleri hakkında fikir alış verişi yapılmış ve akşam kamp kurulacak olan B.Deniz gölüne ulaşılmıştır (Foto 5)(Şekil 2).



Şekil 2. Arazi rotası.



Foto 1. Dumanlı Şelalesi



Foto 2. Yukarı Kavron'da hazırlık yaparken



Foto 3. Ekip yürüyüşe hazırlanırken



Foto 4. Ekip yürüyüş sırasında



Foto 5. Büyük Deniz Gölünde akşam yemeği



Şekil 3. Kaçkarların kuzey eteğindeki rota.

3. gün B. Deniz gölü kıyısında yakında bulunan diğer sirk gölleri ve bunların jeomorfolojik oluşmalarına dair dersler yapılarak yola çıkılmış (Foto 6), 3500 m deki aşit aşılmış ve Öküz yatağı mevkiine varılmıştır (Foto 7, 8). Aynı gün Kaçkar Dağları eteklerinde yer alan Büyük buzul ve Erinç buzuluna gidilerek buzulun yapısı incelenmiş, öküz yatağında konaklanmıştır (Foto 9, 10).



Foto 7. Tırmanırken arkada Büyük Deniz Gölü



Foto 8. Kaçkar Dağı kuzey yamacındaki Buzullar




Foto 9. Öküz yatağında kamp alanı




Foto 10. Erinç Buzulu

4.gün Öküz yatağından Derebaşı gölüne geçilmiş yol boyunca yağmur ve sis nedeniyle zorluklar yaşansada buzul vadilerinin oluşumu hakkında tartışılmış ve burada kamp kurulmuştur (Foto 11, 12).

5. gün yağış, zorlu parkurların yarattığı yorgunluk nedeniyle 7 kişilik ekipten 4 arkadaşımız Y.Kavron yaylasına kendi istekleri ile geri dönüp oradan İstanbul'a vukuatsız ulaşmıştır. Kalan 3 kişilik ekip ile Kavron aşığı (3600 m) aşılmış ve Kaçkar Dağlarının güney eteklerine geçilmiş gece davalı yayla vadisinde kamp kurulmuştur.



Foto 11. Öküz yatağından Derebaşı istikametine yol alırken



Foto 12. Derebaşı gölünde sabah ıslanan eşyaları kuruturken.

6.gün sabah çok erken saatlerde yola çıkılıp önce Deniz Gölüne (Foto 13) oradan Zirve çıkış rotasına geçilmiştir (Foto 14). Saat 13.00 sularında zirveye ulaşılmıştır (Foto 16,17). Kurum adına (TCK) zirve defteri imzalanmış (Foto 18,19) ve 1 saat kadar zirvede kalınıp geri dönüş rotasına girilmiştir(Foto 20, 21, 22, 23). Kamp toplanıp davalı yaylasında gece geçirilmiştir.



Foto 14. Deniz Gölü




Foto 15. Zirve rotasında kar geçişi



Foto 16. Kaçkar zirvesi 3932 m




Foto 17. Zirvede



Foto 18. Zirve defteri çıkarılırken.

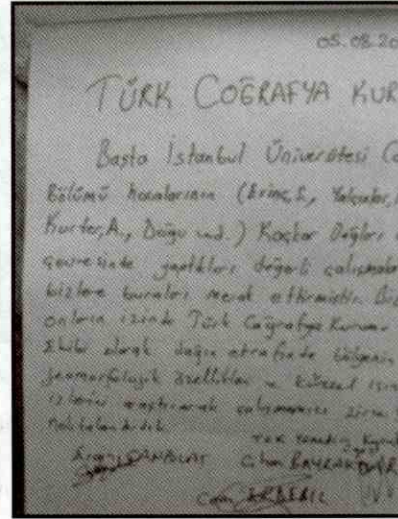


Foto 19. Zirve defteri imzalandı.



Foto 20. Zirvede Ekip başkanı Cihan Bayraktar



Foto 21. Zirvede Cem Erdebil




Foto 22. Zirvede Ergin Canpolat



Foto 23. Zirve dönüşü arkada Deniz Gölü

7. gün sabah davalı yaylasından yola çıkılarak yol boyunca polijenik buzul vadileri hakkında görüş alış verişi yapılarak öğle saatlerinde Şenyuva kasabasına ulaşılmış oradan İspir'e geçilmiştir (Foto 24, 25). Aynı gün akşam Erzurum'a geçilmiş otobüsle İstanbul'a yola çıkılmıştır.



Foto 24. Şenyuva kasabasına dönüş.



Foto 25. Şenyuva kasabasına dönüş

8. gün öğle saatlerinde İstanbul'a ulaşılmıştır.

Arş.Gör. Cihan BAYRAKDAR

Arazi çalışması ekip başkanı ve TCK Yönetim Kurulu Üyesi