

TÜRK COĞRAFYA KURUMU 2002 YILI FAALİYETLERİ – II

"COĞRAFYA KURULTAYI"
(09-12 Temmuz 2002 Ankara)

Dr.Muzaffer BAKIRCI*

Türk Coğrafya Kurumunun 2002 yılı etkinliklerinden ikincisi Ankara'da gerçekleştirilen **"Coğrafya Kurultayı"**dır.

1941 yılında toplanan ve Türk Coğrafya Kurumu'nun da kurulmasına vesile olan "Birinci Coğrafya Kongresi"nin ardından, kurum tarafından bir çok bilimsel toplantı düzenlenmesine karşılık, Türkiye'de Coğrafya Bilimi ve Eğitiminin durumu, sorunları ve geleceği konusunda kapsamlı bir toplantı yapılamamıştır.

Güngeçtikçe yoğunlaşan ve artan sorunlar karşısında, aradan geçen 61 yılda böyle kapsamlı bir toplantı yapılamamış olmasını bir eksiklik olarak gören Türk Coğrafya Kurumu Yönetim Kurulu 2002 yılı Temmuz ayında Ankara'da geniş katılımlı ve kapsamlı bir değerlendirme toplantısı yapmayı planlamıştır.

"Coğrafya Kurultayı" adıyla gerçekleştirilmesi düşünülen toplantının planlama aşamasının ardından ilk duyuru yazısı 29 Ocak 2002 tarihinde Üniversitelerin Coğrafya Bölümü ve Coğrafya Eğitimi Bölümü başkanlıklarına gönderilmiştir.

Duyuru yazısında; "Kurultayda, Türkiye'de Coğrafya Eğitimi ve Öğretiminin orta ve yüksek öğretimdeki durumu, ders kitapları ve müfredat programlarına yönelik yenileştirme ve geliştirme çalışmaları ile mesleki kimliğin boyutları ve etkinliği konularının tartışılması, komisyonlar kurulması ve sorunların çözümüne yönelik ortak bir eylem planının oluşturulmasının hedeflendiği" belirtildikten sonra bölümlerden kurultaya temsilci göndermeleri istenmiştir. Aynı zamanda Milli Eğitim Bakanlığı ve ilgili diğer kuruluşlarla temasa geçilmiş ve kurultaya katılımları konusunda davette bulunulmuştur.

Bölüm başkanlıkları ve diğer kuruluşlardan gelen ve temsilci isimlerini içeren yazıları takiben, ikinci duyuru yazıları 31 mayıs 2002 tarihinde Üniversitelerin Coğrafya Bölümleri, Coğrafya Eğitimi Anabilim Dalı Başkanlıkları ve Sosyal Bilimler Eğitimi Anabilim Dalı Başkanlıkları ile Milli Eğitim Bakanlığı ve İlgili Diğer kurum ve kuruluşlara gönderilmiştir. Bu duyuru yazısında, Kurultayın 09-12 Temmuz 2002 tarihlerinde Ankara'da Gazi Üniversitesinde gerçekleştirileceği belirtilerek ekinde Kurultay Programı sunulmuştur.

* İstanbul Üniversitesi Coğrafya Bölümü Öğretim Elemanı ve Türk Coğrafya Kurumu Yönetim Kurulu Üyesi

Kurultayın bilimsel çalışmalar bölümünün üç ana başlık altında gerçekleştirilmesi kararlaştırılmıştır. Bunlar;

- 1- İlk, orta ve yüksek öğretim ders programları ve ders kitapları
- 2-Terimler, kavramlar, eğitim araçları ve teknikleri (sözlük, atlas, coğrafi bilgi sistemleri vb.)
- 3-Mesleki kimlik (iş alanları, yasal düzenlemeler)

Her başlığın bir gün boyunca ele alındığı kurultay 09 Temmuz 2002 Salı günü saat 09:30'da kalabalık bir heyetle Anıtkabir ziyareti, Atatürk'ün Mozolesine çelenk konulması ve Anıt Özel Defterinin* imzalanmasıyla fiilen başlamıştır. Kurultay aynı gün saat 10:30'da Gazi Üniversitesi Gazi Eğitim Fakültesi Konferans Salonunda yapılan açış konuşmalarıyla çalışmalarına devam etmiştir.

Milli Eğitim Bakanı adına açış konuşmasını yapan Talim Terbiye Kurulu Başkanı Nurettin Başer'in ardından, Gazi Üniversitesi Rektör Yardımcısı Prof.Dr. Ülker Akkutay, Gazi Eğitim Fakültesi Dekanı Prof.Dr. Zekiye Suludere ve Türk Coğrafya Kurumu Başkanı Doç.Dr.İ.Yaşar Hacısalihoğlu birer konuşma yapmışlardır.

Üç gün boyunca yoğun bir şekilde gerçekleştirilen Kurultayda her günün belirli bir bölümü katılımcıların bildirimlerine ayrılmış ardından aynı konu üzerinde müzakerelere geçilmiştir. Kurultayda tablo 1a, 1b ve 1c'de belirtilen konularda bildirimler sunulmuş ve müzakereler gerçekleştirilmiştir.

Akademisyenler, Lisans ve Lisans Üstü Üniversite Öğrencileri, Orta öğretim Öğretmenleri ve çeşitli kuruluş temsilcilerinden yoğun bir katılım ve katkının olduğu Coğrafya Kurultayına 250'nin üzerinde kayıtlı katılım sağlanmıştır.

Oldukça hararetili geçen tartışma ve görüşmelerin ardından 11 Temmuz 2002 Perşembe günü saat 16:00'da Türk Coğrafya Kurumu Başkanı Doç.Dr.İ.Yaşar Hacısalihoğlu'nun kapanış konuşmalarıyla "Coğrafya Kurultayı" çalışmalarını tamamlamıştır.

Başarılı geçen "Coğrafya Kurultayı"nda ele alınan konular, varılan sonuçlar ve sağlanan bilim mensupları arasındaki dialog süreci, Türk Coğrafya Kurumunun gelecekte Coğrafya Biliminin ve Eğitiminin hakettiği yere çıkarılması çaba ve çalışmalarında önemli bir rehber niteliği taşımaktadır. Yine kurultayda sunulan bildirimlerin metni ve gerçekleştirilen müzakerelerde ele alınan konular bir "Kurultay Kitabı" şeklinde yayınlanmak suretiyle bilgilerin geleceğe taşınması amaçlanmaktadır. Ayrıca Kurultay sonunda hazırlanan sonuç raporu da ilgili birimlere ulaştırılmak suretiyle başlanan sürecin kesintisiz ve sonuç alıcı faaliyetlere dönüşmesine çalışılacaktır.

* Anıtkabir Özel Defterine yazılan mesaj, bu yazının sonunda yer almaktadır.

ANITKABİR ÖZEL DEFTERİNE YAZILAN MESAJ

09 Temmuz 2002 Salı günü saat: 09:30'da Anıtkabir ziyaretinde Türk Coğrafya Kurumu Başkanı Doç.Dr.İ.Yaşar Hacısalihoğlu aşağıda tam metni verilen mesajı Anıt Özel Defterine yazmıştır.

09 Temmuz 2002

ULU ÖNDERİMİZE...

09 Temmuz 2002'de huzurunuzda toplanan Türk Coğrafya Kurumu sizin eserinizdir.

Bu eser; açtığınız yolda, çizdiğiniz ülküde Türkiye Coğrafyasının ulusal egemenlik ve ulusal bağımsızlık zeminini güçlü kılmak, başı dik, alını açık, kimlikli, benlikli ve tarihsel-kültürel değerlerle bütünleşmiş coğrafi ortama bilinçle sahip çıkan bir neslin yetiştirilmesinde öncü olabilme hedefindedir.

Sahip olduğunuz bağımsızlık ruhu, Türk Coğrafya Kurumunun yurt sevgisinin temel dayanağıdır.

Bu duygularla, en içten sevgi ve bağlılıklarımızı bildirir, düşüncelerinizin kalbimizde ve zihnimizde hiç eksilmeyeceğini bilmenizi isteriz.

Saygılarımızla.

Doç.Dr.İ.Yaşar HACISALİHOĞLU

Türk Coğrafya Kurumu Başkanı

Tablo 1a Coğrafya Kurultayı Birinci Gün Programı

TURK COĞRAFYA KURUMU "COĞRAFYA KURULTAYI PROGRAMI" I. Gün (09 Temmuz 2002)			
Önemli Not: Anıtkabir Ziyareti için saat: 08:30'da Gazi Üniversitesi Gazi Eğitim Fakültesi Konferans Salonu Önünde Bululacaktır			
Adı	Kurumu	Sunum Adı	Saat
Prof. Dr. Cemalettin Şahin	Gazi Üniversitesi	Coğrafi Bilge Esasına Göre Yapılan Öğretim Hakkında Değerlendirmeler.	09:30-10:30
Prof. Dr. Ali Selçuk Bircik			10:30-11:30
Araş. Görv. Dr. Ali Balci	Marmara Üniversitesi	İlk ve Orta Öğretim Kurumlarında Okutulan Coğrafya Ders Kitapları Üzerine Bazı Değerlendirmeler.	11:30-11:45
Araş. Görv. Necmettin Elmasbaş			11:45-12:00
Araş. Görv. Selahattin Polat	Onoğuz Mayıs Üniversitesi		12:00-12:15
Prof. Dr. Ahmet Nigancı	Tatlim ve Terbiye Kurulu Başkanlığı		
Ezhan Karabulut			
Yemek Arası 12:30-13:30			
Doç. Dr. Abdullah Kuse	Balıkesir Üniversitesi	Balıkesir Üniversitesi Coğrafya Bölümü Ders Programı Güncelleştirilmesi.	13:30-13:45
Yrd. Doç. Dr. Hüseyin Turuğlu	İstanbul Üniversitesi	Coğrafyacı ve Coğrafya Eğitimi	13:45-14:00
Dr. Cemalettin Şahin	Marmara Üniversitesi	Ortaöğretim Coğrafya Müfredat Programında Temel Sorunlar.	14:00-14:15
Vedat Çalışkan	İstanbul Özel Çiğdem Lisesi	İlköğretim ve Ortaöğretim Coğrafya Dersleri Açısından Kök Sorunların Belirlenmesi.	14:15-14:30
Mehmet Akhyik	İstanbul Özel Bögaziçi Lisesi	Ortaöğretim Kurumlarında Coğrafya Müfredatı Geliştirme Programları	14:30-14:45
Fanuk Orbakan	Onoğuz Mayıs Üniversitesi	Yüksek Öğretimde Coğrafya Eğitiminde Hedef ve Ölçek Eksikliği	14:45-15:00
Yrd. Doç. Dr. Kemaltin Şahin			
Doç. Dr. Talat Koy	Onsekiz Mart Üniversitesi		
I. Ara 15:00-15:15			
Öğr. Görv. Sengün Sipahioglu	Gazi Üniversitesi	Coğrafya Müfredat Programlarında Doğal Afetlerin Yeri ve Gerekliliği.	15:15-15:30
Yrd. Doç. Dr. Mustafa Özgün	Atatürk Üniversitesi	Ortaöğretim Coğrafya Derslerinde Enerji, Gıda ve Su Konularının Hedefleri.	15:30-15:45
Yrd. Doç. Dr. Mustafa Erurk			
Araş. Görv. Ali Demirel	Fatih Üniversitesi	Orta ve Yüksek Öğretimde Çağdaş Coğrafya Eğitimi için Ders Kitapları, Eğitim Araçları ve Tekniklerinin Etkin Kullanımı.	15:45-16:00
Araş. Görv. Mehmet Karakoyu	Gazi Üniversitesi	Lise Coğrafya Ders Kitaplarının Eğitim ve Öğretimdeki Yeri ve Değerlendirilmesi.	16:00-16:15
Araş. Görv. Hilmi Demirkıran			
Araş. Görv. Neziir Tamaç	Gazi Üniversitesi	İlköğretim ve Ortaöğretim Coğrafya Ders Kitapları	16:15-16:30
Vedat Çalışkan	İstanbul Özel İskik Lisesi	Amerika Birleşik Devletlerinde Coğrafya Eğitimi Reformu, Türkiye için Dersler	16:30-16:45
Dr. Yılmaz Ar	Balıkesir Üniversitesi	Ortaöğretim Coğrafya Öğretmenlerinin Öğretmen Kaynak Kitap İhtiyacı Üzerine Öneriler	16:45-17:00
Şenol Çeman	İstanbul Özel Koç Lisesi		
II. Ara: 17:00-17:15			
Tartışma 17:15-18:45			
Yemek: 20:00			

Tablo 1b: Coğrafya Kurultayı İkinci Gün Programı

2. Gün (10 Temmuz 2002)			
Terimler, Kavramlar, Eğitim Araçları ve Teknikleri (Sözlük, Atlas, Coğrafî Bilgi Sistemleri vb.)			
Adı	Kurumu	Sunum Adı	Saat
Prof. Dr. Ali Sıkıçık Bırcık	Marmara Üniversitesi	Coğrafî Terimler Üzerine Bazı Düşünceler	10:00-10:15
Yrd. Doç. Dr. Mustafa Grgin	Atatürk Üniversitesi	Coğrafyada Yeni Bir Kavram: Yüzen Adalar	10:15-10:30
Doç. Dr. İhsan Bulut	Ornekoz Mart Üniversitesi	Türkiyede Yerçekillerinin Alandan İnanısında Dağlar	10:30-10:45
Doç. Dr. Falat Koç	Ornekoz Mayıs Üniversitesi	Kır Yerleşim Bibliyografyasına İlişkin Yeni Gözüş ve Öneriler	10:45-11:00
Yrd. Doç. Dr. Cevdet Yılmaz		I. Ara 11:00-11:15	
Yrd. Doç. Dr. Erşin Güngördü	Gazi Üniversitesi	Coğrafya Konularının Öğretiminde İzlenen Yollar	11:15-11:30
Arş. Görv. Mücahit Coşkun	Gazi Üniversitesi	Yapısal Öğrenme Yönteminin Coğrafya Öğretiminde Kullanılması	11:45-12:00
Arş. Görv. Bulent Aksoy	Gazi Üniversitesi	Bilimsel Problem Çözme Yöntemlerinin Coğrafya Öğretiminde Kullanılması	12:00-12:15
Doç. Dr. M. Ali Özdenir	Fırat Üniversitesi	Coğrafya Eğitiminde Bilişim Teknolojilerinden Faydalanma	12:15-12:30
Arş. Görv. Sabri Karaboğan		Pemek Arası 12:30-13:30	
Yrd. Doç. Dr. Murat Karabulut	Sıucı İmam Üniversitesi	Coğrafyada Yeni Teknikler	13:30-13:45
Yrd. Doç. Dr. Mehmet Gürbüz			
Yrd. Doç. Dr. Salih Şahin	Gazi Üniversitesi	Coğrafya Öğretim ve İnceme	13:45-14:00
Yrd. Doç. Dr. Hüseyin Korkmaz	Mustafa Kemal Üniversitesi	21. Yüzyılda Coğrafya ve Coğrafya Bölümlerinde Coğrafî Bilgi Sistem	14:00-14:15
Yrd. Doç. Dr. Hüseyin Turoglu	İstanbul Üniversitesi	Coğrafî Bilgi Sistemleri (C.B.S.) ve Coğrafya	14:15-14:30
İzo. Yık. Mith. A. Yusuf Erbay	Nik Sistem-İstanbul	Uzaklan Algılanmanın Coğrafya Alanında Kullanılması	14:30-14:45
Yrd. Doç. Dr. Mustafa Grgin	Atatürk Üniversitesi	Ortaöğretim Coğrafya Dersterinde Harita Seçimi	14:45-15:00
Doç. Dr. Hacı Koca		II. Ara 15:00-15:15	
Doç. Dr. Emullah Güney	Dicle Üniversitesi	Coğrafya ve Jeomorfoloji Süzükleri	15:15-15:30
Yrd. Doç. Dr. İhsan Turan	Karamaniz Teknik Üniversitesi	Ülke Ülkeler Coğrafyası Araç ve Gereçlerin Öğretim Gereklerinde İncelenmesi	15:30-15:45
Şenol Çenar	İstanbul Özel Koç Lisesi	Ortaöğretimde Yıllık Coğrafya Ödevlerinde Mekansal Yaklaşım ve Sınıt Progress Önerisi	15:45-16:00
Y. Doç. Dr. Seia Sekin	Marmara Üniversitesi	Coğrafya Ders Programlarına Yardımcı Araç ve Gereçler	16:00-16:15
		Tartışma 16:15-17:45	

Tablo 1.e. Coğrafya Kurultayı Üçüncü Gün Programı

3. Gün (11 Temmuz 2002)			
Adı	Kurumu	Mesleki Kimlik (İş Alanları, Yasal Düzenlemeler)	Sunum Adı
Prof. Dr. Ali Özgüçler	Ankara Üniversitesi	Araştırmacı Coğrafyacı Kimliği, Mesleki Uzman Kullanımı ve İstihdam Sorunları.	Sunum Adı
Yrd. Doç. Dr. Servet Karahöğ	Gazi Üniversitesi	Coğrafya Öğretmeninin Mesleki Nitelikleri	10:00-10:15
Doç. Doç. Yengül Sipahioğlu	Gazi Üniversitesi		10:15-10:30
Yrd. Doç. Dr. Hüseyin Turuglu	İstanbul Üniversitesi	Coğrafyada Meslek Yeterlilik	
1. Ara 11:00-11:15			
Doç. Dr. Mustafa Muratlar	Ege Üniversitesi	Türkiyede Coğrafyanın Güncel Sorunları ve Yeni Eğilimler.	11:15-11:30
Dr. M. Kirazlı Olgun	Sorbon Üniversitesi	Fransızda Coğrafyacı Kimliği	11:30-11:45
J. Perouse	Alkara Üniversitesi	Siyasi Coğrafya ve Coğrafya-Hukuk İlişkisi	11:45-12:00
Prof. Dr. Aml Çayır	İstanbul Üniversitesi	Eğitim Kurumlarında Toplam Kalite Yönetiminin Uygulanmasında Kurum Çevre İlişkisi Açısından Coğrafyacı Kimliği	12:00-12:15
Aziz Gönyeli Mehmet Bayraktan			
11. Ara 12:15-12:30			
Doç. Dr. Talat Koc	Onsekiz Mart Üniversitesi	Coğrafyacılar Arasındaki İletişim Problemi	12:30-12:45
Y. Doç. Dr. Sertaç Şahin	Marmara Üniversitesi	Başbakanlık Personel Genel Müdürlüğünde Coğrafyacı Kimliği Meselesi	12:45-13:00
Yemek Arası 13:00-14:00			
Tartışma 14:00-15:30			
Kapanış Konuşması (Türk Coğrafya Kurumu Başkanı) 15:30-16:00			




Foto 1: Türk Coğrafya Kurumu Başkanı Doç.Dr.İ.Yaşar Hacısalihoğlu Kurum Adına Atatürk'ün Mozalesine Çelenk Koyarken




Foto 2: Kurultaya Katılanlar Toplu halde




Foto 3: Kurultay Esnasında Salondan Bir Görüntü



Foto 4: Kurultaya Katılan Akademisyenlerden Bir Grup