

Suruç Ovası (Şanlıurfa) 2004 Yılı Arkeolojik Kültür Varlıkları Envanteri ve Yüzey Araştırması

Nurettin YARDIMCI*

ANAHTAR SÖZCÜKLER / KEYWORDS

Suruç Ovası arkeolojik yüzey araştırması

Archaeological survey project in Suruç Plain

ÖZET / SUMMARY

Türkiye Bilimler Akademisi, TÜBA-TÜKSEK Türkiye Kültür Envanteri Projesi kapsamında, Kültür ve Turizm Bakanlığı Kültür Varlıkları ve Müzeler Genel Müdürlüğü'nün izniyle yürütülen 2004 Yılı Suruç Ovası Yüzey Araştırmaları Projesi çerçevesinde, araştırma alanı olarak seçilen Suruç Ovasının Şanlıurfa il sınırları içinde Suruç ilçe merkezi güneyi ve Urfa-Suruç, Suruç-Birecik kara yolu civarındaki höyüklerin tespiti ile ölçüm ve toplama çalışmaları yapılmıştır. Yüzey araştırması sonucunda 59 yerleşim yeri tespit edilmiştir. Ovada Paleolitik Çağdan başlayarak Neolitik, Kalkolitik, Tunç çağı, Demir Çağı, Klasik dönemlere ve Ortaçağ'a ait yüzey buluntularına rastlanmıştır; bunlar incelenmiş ve belgelenmiştir.

Suruç ilçe merkezinin denizden ortalama yüksekliği 500 m kadardır. 700 km² yüzölçümündeki ilçenin ekonomik yapısı tarım ve hayvancılığa dayanmaktadır. Halen yaşayan 73 köy yerleşimi bulunan ilçe merkezinde hemen hemen tüm köyler farklı çağları barındıran eski yerleşimlerin üzerinde bulunmaktadır.

2004 Survey Project in Suruç Plain is carried out within the frame of the Turkish Academy of Sciences, TÜBA-TÜKSEK Cultural Inventory Project of Turkey with permission of the Ministry of Culture and Tourism, General Directorate of Cultural Heritage and Museums. 2004 season's work in the Suruç Plain within the Şanlıurfa city borders, chosen as the research area, consisted of surveying and recording of the mounds with additional measurement and surface collection works to the south, southeast and southwest of the Suruç district center. As a result, a number of 59 ancient settlements are recorded. Surface finds show the existence of ancient cultures on the plain starting with the Paleolithic period and going through the Neolithic, Chalcolithic, Bronze Ages, Iron Age, Classical periods and the Middle Age. All these finds are classified and documented.

The average altitude of the Suruç city center is 500 m. above the sea level. The overall economy of the 700 m² city is based on agriculture and animal husbandry. Currently there

*Dr. Nurettin YARDIMCI (Proje Yürütücüsü) / e-posta: yardimci_n@hotmail.com

Suruç Ovasında özellikle kaçak kazı ve toprak almanın dışında, Harran Ovasındakinin aksine tesviye ve yarma gibi tamamen yok edici tahribatlar henüz bulunmamaktadır. Suruç Ovasında henüz geç kalınmadığı için, bir sulama projesi uygulamasına geçilmeden önce ovadaki kültürel zenginliğin tespitinin yapılarak, projede altyapı verisi olarak değerlendirilmesi ve projenin gerektirdiği bütün koruyucu önlemlerin alınması kaçınılmaz ve gerekli olmaktadır.

are 73 modern villages within the city borders where almost every village is built on top of an ancient settlement.

Except illegal digs and soil removings completely destructive actions such as levelling and splitting do not exist in the Suruç Plain. Thus, before starting an irrigation project in the region it is inevitable and necessary to take all the predictive cautions required by the project following the documentation of the whole cultural inventory of the plain and examination of the data.

GİRİŞ

Türkiye Bilimler Akademisi, Türkiye Kültür Sektörü (TÜBA-TÜKSEK) Türkiye Kültür Envanteri Projesi kapsamında, Kültür ve Turizm Bakanlığı Kültür Varlıkları ve Müzeler Genel Müdürlüğü'nün izniyle yürütülen "2004 Yılı Suruç Ovası Yüzey Araştırmaları" 8 Ekim - 7 Kasım tarihleri arasında proje yürütücüsü olarak başkanlığım altında 2 yardımcı elemanla birlikte 8 kişilik bir ekiple gerçekleştirilmiştir. Araştırma ekibi Arkeolog Sabri Kızıltan (İstanbul Vakıflar Bölge Müdürlüğü), Arkeolog Ayşe Özkan (İstanbul Restorasyon Konservasyon Merkez Laboratuvarı Müdürlüğü), Arkeolog-Topograf Sabri Aydal (Antalya Müzesi Müdürlüğü), Bilgisayar Operatörü Mustafa Kır, Arkeolog Sait Yılmaz'dan oluşmuştur.

Türkiye Bilimler Akademisi Başkanlığına, TÜBA Başkanı Sayın Engin Bermeke'ye TÜBA-TÜKSEK Koordinatörlüğüne projemize verdikleri destekten dolayı teşekkür ediyoruz.

Konumu ve tarihçesi

Suruç ilçe merkezinin denizden ortalama yüksekliği 500 m kadardır. 700 km² yüzölçümündeki ilçenin ekonomik yapısı tarım ve hayvancılığa dayanmaktadır. Halen yaşanmakta olan 73 köy yerleşiminin bulunduğu ilçede hemen hemen tüm köyler farklı çağları barındıran eski yerleşimlerin üzerinde bulunmaktadır. Suruç Ovasında, ovadan fazla yükselti vermeyen, küçük ölçekli eski yerleşimlere, Harran Ovasından daha sık rastlanılmaktadır. Kısa araştırmamızda görebildiğimiz kadarı ile Suruç Ovasında, birim alana düşen antik yerleşim sayısı Harran Ovasındakinden daha yüksektir.

Paleolitik Çağ'dan günümüze kadar yaşayan Suruç'un, Antikçağ'ın Osrohene ülkesi kentlerinden Batnai'nin yerini aldığı ileri sürülür. Roma ve Bizans egemenliğinde kalan kent, MS 639 yılında İlyaz bin Ganem tarafından fethedilmiş ve Diyarımdar'ın kentlerinden biri sayılmıştır. Ortaçağ'da Mezopotamya'yı Akdeniz'e bağlayan ticaret yollarının

biri üzerinde bir transit merkezi olan Suruç, zamanla gerilemiştir. Yavuz Sultan Selim'in 1516 yılında Osmanlı topraklarına kattığı kent, 19. yy'ın ikinci yarısında bir kaza merkezi olmuştur. Birinci Dünya Savaşı sonrasında, önce İngilizler sonra Fransızlar tarafından işgal edilmiş ve 13 Mayıs 1920'de boşaltılmıştır.

Tahribat

Suruç Ovasında bu yıl (2004) yaptığımız çalışmalar sırasında geçen yıl saptadığımız gibi, özellikle kaçak kazı ve toprak alımı sonucu yaygın bir tahribatin olduğunu gözlemledik. Bazı yerlerde de kente göç nedeniyle nüfusun azaldığını gördük. Höyüklerden alınan toprakların Suruç ilçesinde ev yapımında kullanıldığını höyüğün bulunduğu alandaki tarla sahipleri açıkça ifade etmişlerdir.

ÇALIŞMA YÖNTEMİ

2005 Yılı Suruç Ovası Yüzey Araştırması Projesinde çalışmalarımız arazi, envanter, büro ve depo çalışması olarak planlanmış ve uygulanmıştır.

Arazi çalışması

Suruç ilçe merkezinin güneyi ile güneydoğu ve güneybatısında yapılan arazi çalışmalarımızda 1/25000 ölçekli paftalar altlık veritabanı olarak kullanılmış, höyüklerin ölçüm ve tespitlerinde kullanmış olduğumuz deniz yükseklikleri ve metrik ülke koordinatları bu paftalardan alınmıştır. Höyük merkezi esas alınarak yapılan nokta tespitinden sonra bulunan noktanın semt açısı (kuzey açısı) manyetik olarak, pusula ile veya olanaklı yerlerde 1/25000 ölçekli paftalarda belirtilen karelemeler yardımı ile bulunmuş; yaptığımız ölçümlere başlama verileri olarak bu değerler alınmıştır. Bu yılki çalışmalarımızda yapmış olduğumuz tüm tespitlerde 1/25000 ölçekli paftalardan alınan metrik koordinatların yanı sıra tepe (orta nokta) noktalarının coğrafi değerleri (enlem, boylam, yük-

sekklik) ve açıkça yeri bilinen dört yönlü merkezlere olan uzaklıkları uydular yardımı ve koordinatlar alınabilen GPS ve diğer aletler ile tespit edilmiştir.

Arazide eski yerleşim yeri tespit edildikten sonra kuzey, güney, doğu, batı yönlerinde genel toplama yapılarak, höyüğün en az iki yönden profilini verecek şekilde saydam ve negatif çekimleri yapılmış, üzerinde yeni yerleşim olan höyüklerde köy sakinlerinden sözel olarak köy ve yaşamı hakkında bilgiler alınmıştır. Bazı yerlerde de köy sakinlerinin Gaziantep'e göç ettikleri ve dolayısıyla nüfusun azaldığı ifade edilmiştir.

Büro çalışması

Her yerleşim yerinden toplanan çanak çömlek parçaları temizlendikten sonra dönem ve devir analizleri yapılarak profil veren parçalar örnekleme olarak çizilmiş ve fişlenmiştir (lev. 3: şek. 1). İncelenerek değerlendirilmesi yapılan çanak çömlek parçalarının negatifleri ve saydamları çekilmiştir. Arazi çalışmalarında tespit edilen eski yerleşim yerleri ve bunlara ait bilgi ve analizi yapılan buluntular bilgisayar ortamına aktarılmıştır. Proje ile ilgili bütün büro çalışmaları yapılmıştır.

Depo çalışması

Suruç Ovası yüzeysel araştırması projesi kapsamında yapılan büro çalışmaları çerçevesinde, yerleşim yerlerine ait buluntular yıkanarak, negatif ve saydamları çekilerek inceleme ve değerlendirmeleri yapılmış, tasnif edilerek, özel işlem görmüş olanlarla birlikte etiketlenmiş ve envanter sıralı olarak kutulara yerleştirilerek Harran kazievi deposuna kaldırılmıştır.

SONUÇ

Suruç Ovasında yaptığımız yüzeysel araştırmalarının bu seneki bölümünde ovada mevcut olan çok sayıda eski yerleşim yerinden 59 adedi tespit edilmiştir. Ovardaki yüzeysel araştırması çalışmalarında yapılan toplanmalarda Paleolitik Çağ buluntularına rastlanmış ve Suruç Ovasının Neolitik Çağdan itibaren günümüze kadar bütün dönemleri kapsayan kesintisiz iskân görüldüğü gözlenmiştir.

Yapılan ön değerlendirmede tespiti yapılan eski yerleşim yerlerinde genel olarak Kalkolitik, İlk Tunç Ça-

ğı, MÖ 2. binyıl, MÖ 1. binyıl, Roma ve Ortaçağ buluntularının ağırlıklı olduğu görülmüştür. Harran Ovasındaki yüzeysel araştırması çalışmalarımızda yoğun olarak tespit ettiğimiz Halaf kültürüne ait buluntuların, geçen yıl yaptığımız araştırmada Suruç Ovasında devam ettiğini saptadığımız halde, bu yıl yaptığımız araştırmada bu devamın çok zayıf olduğu görülmüştür. Bu bölge için önemli olan Halaf kültürünün, güneyden Anadolu'ya intikal bölgesi olan Harran Ovasında şimdilik belirli bir bölümü araştırılmış olan Suruç Ovasındakinden daha ağırlıklı veya yaygın olduğu gözlenmiştir. Suruç Ovası yüzeysel araştırması projesi sonuçlandırıldığında bu konuyla ilgili daha sağlıklı yorumların yapılabileceği kanısındayız. Suruç Ovasında planlanacak iki-üç arkeolojik kazının en azından Suruç Ovasında yaşamış geçmiş kültürlerin daha ayrıntılı bilinmesi ve ovanın genelinde yapılacak değerlendirmelere yardımcı olacağı kuşkusuzdur. Suruç Ovası yüzeysel araştırması projemizin 2005 yılında tamamlanması planlanmıştır. Çalışmalar sonuçlandırıldığında araştırmalarımız tümüyle değerlendirilecektir.

ÖNERİ

Suruç Ovası yüzeysel araştırmaları sırasında, GAP (Güneydoğu Anadolu idaresi tarafından Suruç Ovasında da yeni bir sulama projesinin yapıldığı, bu projenin ovada 94000 hektarlık bir alanı kapsayacağı, projede kapalı sistem uygulaması yapılacağı, Harran Ovasında olduğu gibi yüzeysel kanal ve kanalet sistemi görülmeyeceği, suyun yer altından borularla taşınacağı, projenin başlama ve bitiş tarihlerinin henüz kesinleşmediği, bölgede yaptığımız temalarımızda ifade edilmiştir. Harran Ovasında yapılan eksik uygulamalar tekrarlanmamalı, sulama projesinin uygulanmasından önce ovadaki kültürel zenginliğin tespiti yapılarak, projede altyapı verisi olarak değerlendirilmeli, projenin gerektirdiği koruyucu önlemler alınmalıdır. Yukarıda da belirttiğimiz gibi Suruç Ovasında gerçekleştirilecek kazılar hem geçmiş kültürlerin aydınlanması, hem de bölgenin kaçak kazılardan ve tahribattan korunarak kontrol altına alınması bakımından faydalı olacaktır.

Bölgede yapılan kaçak kazıların ve eski yerleşim yerlerindeki tahribatın konuyla ilgili yetkili kurum ve kuruluşlara bildirilmesi yararlı olacaktır. ☺

EK 1: SURUÇ OVASINDA TESPİTİ YAPILAN ESKİ YERLEŞİM YERLERİ

Adı	Tilal (lev. 1: şek. 1, lev. 2: res. 2, lev. 3: şek. 2)
Köy	Tilal
Env. no.	040-A063 (TÜBA env. no: 040.A6.12)
Pafta no.	Suruç-040
Tür	höyük
Enlem	K 36 57 54.7
Boylam	D 38 24 11.4
Rakım	497
Yükseklik	-
Boyut	-
Konumu	Suruç ilçe merkezinin yaklaşık 2.3 km güneybatısında, Mürşitpınar'ın 7.98 km kuzeydoğusunda, Kanlıavşar'ın 29.27 km güneyindedir. Bugünkü köy yerleşimi altında kalmış olduğundan, yükselti ve boyut tespiti yapılamadı.
Devir/dönem	Roma Devri (yoğun), Ortaçağ (yoğun), küçük buluntu

Adı	Uysallı (lev. 1: şek. 1, lev. 2: res. 3-4, lev. 3: şek. 3)
Köy	Uysallı (Meliksükran)
Env. no.	040-A064 (TÜBA env. no: 040.A6.13)
Pafta no.	Suruç-040
Tür	höyük
Enlem	K 365704.3
Boylam	D 382257.2
Rakım	491
Yükseklik	-
Boyut	-
Konumu	Suruç'un 4.55 km güneybatısında, Mürşitpınar'ın 5.68 km kuzeydoğusundadır. Bugünkü köy yerleşimi altında kalmış olduğundan, yükselti ve boyut tespiti yapılamadı.
Devir/dönem	MÖ 1. binyıl (çok az), Roma Devri (az), Ortaçağ (yoğun), küçük buluntu

Adı	Kovalı (lev. 1: şek. 1, lev. 2: res. 5-6)
Köy	Kovalı (Satılsükran)
Env. no.	040 -A065 (TÜBA env. no: 040.A6.14)
Pafta no.	Suruç - 040
Tür	Höyük
Enlem	K 365644.5
Boylam	D 382233.4
Rakım	497
Yükseklik	-
Boyut	-
Konumu	Suruç'un 5.39 km güneybatısında, Mürşitpınar'ın 4.87 km kuzeydoğusunda, Kanlıavşar'ın 30.85 km güneyindedir. Köy yerleşimi altında olduğundan yükselti ve boyut tespiti yapılamamıştır.
Devir/dönem	İlk Tunç Çağı İTÇ (az), Hellenistik (az), Roma Devri (yoğun), Ortaçağ (az)

Adı	Tokçalı (lev. 1: şek. 1, lev. 2: res. 7-8)
Köy	Tokçalı (Harbeşiş)
Env. no.	040- A066 (TÜBA env. no: 040.A6.15)
Pafta no.	Suruç - 040
Tür	Höyük
Enlem	K 365625.7
Boylam	D 382337.3
Rakım	490
Yükseklik	-
Boyut	-
Konumu	Suruç'un 4.8 km güneybatısında, Mürşitpınar'ın 5.27 km kuzeydoğusunda, Kanlıavşar'ın 35.75 km güneyindedir. Köy içerisinde kalmış düz yerleşim şeklindedir.
Devir/dönem	Roma Devri

Adı	Binatlı
Köy	Binatlı (Koçsükran)
Env. no.	040- A067 (TÜBA env. no: 040.A6.16)
Pafta no.	Suruç - 040
Tür	Höyük
Enlem	K 365600.2
Boylam	D 382253.0
Rakım	482
Yükseklik	-
Boyut	-
Konumu	Suruç'un 6.7 km güneybatısında, Mürşitpınar'ın 3.96 km kuzeydoğusunda, Kanlıavşar'ın 32.28 km güneyindedir. Bugünkü köy yerleşimi altında kalmış olduğundan, yükselti ve boyut tespiti yapılamamıştır.
Devir/dönem	İTÇ (az), MÖ 1. binyıl, Hellenistik (az), Roma Devri, Ortaçağ (az), küçük buluntu

Adı	Bilekli
Köy	Bilekli (Mıyanter)
Env. no.	040 -A068 (TÜBA env. no: 040.A6.17)
Pafta no.	Suruç -040
Tür	Höyük
Enlem	K 365506.8
Boylam	D 382233.2
Rakım	485
Yükseklik	-
Boyut	-
Konumu	Suruç'un 7.72 km güneybatısında, Mürşitpınar'ın 2.46 km kuzeydoğusunda, Kanlıavşar'ın 33.82 km güneyindedir. Yeni köy yerleşimi altında kalmış olduğundan, boyut tespiti yapılamamıştır.
Devir/dönem	MÖ 1. binyıl, Roma Devri, Ortaçağ

Adı	Kurutepe
Köy	Kurutepe (Tilkarit)
Env. no.	040-A069 (TÜBA env. no: 040.A6.18)
Pafta no.	Suruç -040
Tür	Höyük
Enlem	K 365514.3
Boylam	D 382338.6
Rakım	482
Yükseklik	-
Boyut	-
Konumu	Suruç'un 6.77 km güneybatısında, Mürşitpınar'ın 3.99 km kuzeydoğusunda, Şehitnusretbey'in 31.44 km batısındadır. Yeni köy yerleşimi altında, düz yerleşim şeklindedir.
Devir/dönem	MÖ 2. binyıl (az), MÖ 1. binyıl (yoğun), Roma Devri (az)

Adı	Külekli
Köy	Külekli (Halil Bey Çiftliği)
Env. no.	040-A070 (TÜBA env. no: 040.A6.19)
Pafta no.	Suruç -040
Tür	Höyük
Enlem	K 365541.9
Boylam	D 382344.1
Rakım	486
Yükseklik	-
Boyut	-
Konumu	Suruç'un 5.93 km güneybatısında, Mürşitpınar'ın 4.52 km kuzeydoğusunda, Şehitnusretbey'in 31.54 km batısındadır. Yeni köy yerleşimi altında, düz yerleşim şeklindedir.
Devir/dönem	İTÇ (az), Roma Devri (yoğun), Ortaçağ (çok az), küçük buluntu

Adı	Yıldız
Köy	Yıldız (Zoncik)
Env. no.	040- A071 (TÜBA env. no: 040.A6.20)
Pafta no.	Suruç -040
Tür	Höyük
Enlem	K 365617.0
Boylam	D 382431.5
Rakım	491
Yükseklik	-
Boyut	-
Konumu	Suruç'un 4.52 km güneyinde, Mürşitpınar'ın 6.10 km kuzeydoğusunda, Şehitnusretbey'in 30.75 km batısındadır. Yeni köy yerleşimi altında, düz yerleşim şeklindedir.
Devir/dönem	MÖ 1. binyıl (yoğun), Hellenistik (az), Roma Devri (yoğun), küçük buluntu

Adı	Tavşan
Köy	Tavşan
Env. no.	040 -A072 (TÜBA env. no: 040.A6.21)
Pafta no.	Suruç -040
Tür	Höyük
Enlem	K 365500.7
Boylam	D 382442.6
Rakım	477
Yükseklik	-
Boyut	-
Konumu	Suruç'un 6.78 km güneyinde, Mürşitpınar'ın 5.35 km kuzeydoğusunda, Şehitnusretbey'in 29.81 km batısındadır. Yeni köy yerleşimi altında, düz yerleşim şeklindedir.
Devir/dönem	MÖ 1 binyıl (yoğun), Hellenistik (az), Roma Devri (yoğun), Ortaçağ (az), küçük buluntu

Adı	Küçük Tokçalı
Köy	Küçük Tokçalı (Hasami)
Env. no.	040- A073 (TÜBA env. no: 040.A6.22)
Pafta no.	Suruç -040
Tür	Höyük
Enlem	K 365520.5
Boylam	D 382417.0
Rakım	477
Yükseklik	-
Boyut	-
Konumu	Suruç'un 6.30 km güneyinde, Mürşitpınar'ın 4.93 km kuzeydoğusunda, Şehitnusretbey'in 30.58 km batısındadır. Köy yerleşimi altında, düz yerleşim şeklindedir.
Devir/dönem	İTÇ (çok az), MÖ 1. binyıl (az), Roma Devri (yoğun), Ortaçağ (az), küçük buluntu

Adı	Mahmut Demir Tarlası
Köy	Özgören
Env. no.	040- A074 (TÜBA env. no: 040.A6.23)
Pafta no.	Suruç -040
Tür	Höyük
Enlem	K 365523.8
Boylam	D 382451.6
Rakım	477
Yükseklik	4 m
Boyut	8.4 dönüm
Konumu	Suruç'un 6.04 km güneybatısında, Mürşitpınar'ın 5.77 km kuzeydoğusunda, Şehitnusretbey'in 29.78 km batısındadır. Yeni köy yerleşimi altında, düz yerleşim şeklindedir.
Devir/dönem	İTÇ (az), Roma Devri (yoğun), Ortaçağ (az), küçük buluntu

Adı	Özgören (lev. 1: şek. 1, lev. 4: res. 9-10)
Köy	Özgören (Şaman)
Env. no.	040 -A075 (TÜBA env. no: 040.A6.24)
Pafta no.	Suruç -040
Tür	Höyük
Enlem	K 365525.7
Boylam	D 382533.4
Rakım	486
Yükseklik	14 m
Boyut	140 dönüm
Konumu	Suruç'un 5.96 km güneyinde, Mürşitpınar'ın 6.77 km kuzeydoğusunda, Şehitnusretbey'in 28.78 km batısında, Kanlıvışar'ın 34.28 km güneyindedir. Özgören köy yerleşiminin kuzeyine bitişik yuvarlak formu, üst bölümü üç yükseltilidir; kuzeydeki 486 rakımlı yükselti köy mezarlığı olarak kullanılmaktadır.
Devir/dönem	Kalkolitik- İTÇ geçiş (yoğun), İTÇ, MÖ 2. binyıl (yoğun), MÖ 1. binyıl (yoğun), Roma Devri

Adı	Kapucu 2
Köy	Kapucu
Env. no.	040 -A077 (TÜBA env. no: 040.A6.26)
Pafta no.	Suruç -040
Tür	Höyük
Enlem	K 365536.4
Boylam	D 382604.2
Rakım	478
Yükseklik	2
Boyut	14 dönüm
Konumu	Suruç'un 5.73 km güneyinde, Mürşitpınar'ın 7.60 km kuzeydoğusunda, Kapucu köyünün yaklaşık 1.1 km doğusundadır. Ovaadan az yükseltili yaygın bir höyüktür ve tarla olarak kullanılmaktadır.
Devir/dönem	MÖ 2. binyıl (yoğun), MÖ 1. binyıl (yoğun), Roma Devri, Ortaçağ (yoğun), küçük buluntu

Adı	Tilveser 2
Köy	Ziyaret
Env. no.	040-A079 (TÜBA env. no: 040.A6.28)
Pafta no.	Suruç -040
Tür	Höyük
Enlem	K 365646.1
Boylam	D 382651.7
Rakım	478
Yükseklik	2 m
Boyut	3.9 dönüm
Konumu	Suruç'un 4.15 km güneydoğusunda, Mürşitpınar'ın 9.52 km kuzeydoğusunda, Tilveser 1 höyüğüne yaklaşık 400 m kadar doğusundadır. Az yükseltili yaygın durumda ve üzerinde kuru tarım yapılmaktadır.
Devir/dönem	MÖ 2. binyıl, Hellenistik, Roma Devri (çok yoğun), Ortaçağ (çok az)

Adı	Kapucu 1
Köy	Kapucu
Env. no.	040- A076 (TÜBA env. no: 040.A6.25)
Pafta no.	Suruç -040
Tür	Höyük
Enlem	K 365610.6
Boylam	D 382542.8
Rakım	486
Yükseklik	-
Boyut	-
Konumu	Suruç'un 4.60 km güneyinde, Mürşitpınar'ın 7.51 km kuzeydoğusunda, Şehitnusretbey'in 29.2 km batısında, Kanlıvışar'ın 33.3 km güneyindedir. Bugünkü Kapucu köyünün yerleşimi altında çok seyrek seramik buluntusu mevcuttur; köyün 100 m kadar doğusunda, tamamen tesviyeli ve köyden Salih Arslan'a ait olduğu ifade edilen pamuk tarlası içerisinde daha yoğun seramik kalıntıları mevcuttur.
Devir/dönem	MÖ 2. binyıl (yoğun), MÖ 1. binyıl (yoğun), Roma Devri (çok az), Ortaçağ, küçük buluntu

Adı	Tilveser 1
Köy	Ziyaret
Env. no.	040 -A078 (TÜBA env. no: 040.A6.27)
Pafta no.	Suruç -040
Tür	Höyük
Enlem	K 365647.2
Boylam	D 382636.5
Rakım	490
Yükseklik	15 m
Boyut	75 dönüm
Konumu	Suruç'un 3.93 km güneydoğusunda, Mürşitpınar'ın 9.21 km kuzeydoğusunda, Şehitnusretbey'in 28.19 km kuzeybatısındadır. Höyüğün güneydoğusunda bulunan köy yerleşimi günümüzde tamamen terk edilmiştir, üzeri halen mezarlık olarak kullanılmaktadır.
Devir/dönem	Kalkolitik-İTÇ geçiş, İTÇ (yoğun), MÖ 2. binyıl, MÖ 1. binyıl (az), Roma Devri (yoğun), Ortaçağ, küçük buluntu

Adı	Tilveser 3
Köy	Ziyaret
Env. no.	040-080 (TÜBA env. no: 040.A6.29)
Pafta no.	Suruç -040
Tür	Höyük
Enlem	K 365650.9
Boylam	D 382654.7
Rakım	473
Yükseklik	2 m
Boyut	1.5 dönüm,
Konumu	Suruç'un 4.07 km güneydoğusunda, Mürşitpınar'ın 9.66 km kuzeydoğusunda, Tilveser 1 höyüğüne yaklaşık 500 m doğusundadır. Az yükseltili ve yaygındır, üzerinde kuru tarım yapılmaktadır.
Devir/dönem	MÖ 1. binyıl, Roma Devri, Ortaçağ, küçük buluntu

Adı	Tilveser 4
Köy	Ziyaret
Env. no.	040-A081 (TÜBA env. no: 040.A6.30)
Pafta no.	Suruç- 040
Tür	Höyük
Enlem	K 36 56 53.9
Boylam	D 38 26 48.0
Rakım	482
Yükseklik	2.5 m
Boyut	1.7 dönüm
Konumu	Suruç'un 3.91 km güneydoğusunda, Mürşitpınar'ın 9.56 km kuzeydoğusunda, Tilveser 1 höyüğü yaklaşık 400 m kadar kuzeyindedir. Az yükseltili ve yaygın durumdaki höyüğün üzerinde kuru tarım yapılmaktadır.
Devir/dönem	İTÇ (yoğun), MÖ 1. binyıl (az), Hellenistik (az), Roma Devri (yoğun)

Adı	Höyükyanı
Köy	Höyükyanı (Hiçek)
Env. no.	04-082 (TÜBA env. no: 040.A6.31)
Pafta no.	Suruç-040
Tür	Höyük
Enlem	K 36 56 53.7
Boylam	D 38 29 34.6
Rakım	476
Yükseklik	10 m
Boyut	29.6 dönüm
Konumu	Suruç'un 9.9 km güneydoğusunda, Mürşitpınar'ın 13.29 km kuzeydoğusunda, Şehitnusretbey'in 24.27 km kuzeybatısında, Kanlıvaşar'ın 34.07 km güneyindedir. Kuzey-güney doğrultusunda eliptik formu, üzerinde karakol binası, güney yönünde köy yerleşimi bulunmaktadır. Höyüğün kuzey yönü, formu ve eğimi belirgin olarak görülebilecek şekilde açıktır.
Devir/dönem	İTÇ (az), MÖ 1. binyıl (yoğun), Roma Devri (az), Ortaçağ (çok az)

Adı	Sağlar
Köy	Sağlar (Hasan Külek)
Env. no.	040-A083 (TÜBA env. no: 040.A6.32)
Pafta no.	Suruç -040
Tür	Höyük
Enlem	K 36 56 04.4
Boylam	D 38 29 24.3
Rakım	472
Yükseklik	-
Boyut	-
Konumu	Suruç'un 7.7 km güneydoğusunda, Mürşitpınar'ın 12.59 km kuzeydoğusunda, Şehitnusretbey'in 23.85 km batısında, Kanlıvaşar'ın 35.31 km güneydoğusundadır. Yeni köy yerleşimi altında düz yerleşim şeklindedir. Köy içinde seyrek olarak seramik parçaları bulunmaktadır.
Devir/dönem	İTÇ (çok az), MÖ 1. binyıl (yoğun), Roma Devri (az), Ortaçağ (az)

Adı	Özlüce
Köy	Özlüce (Kastonik)
Env. no.	040-A 084 (TÜBA env. no: 040.A6.33)
Pafta no.	Suruç 040
Tür	Höyük
Enlem	K 36 55 42.6
Boylam	D 38 28 17.7
Rakım	475
Yükseklik	-
Boyut	-
Konumu	Suruç'un 7.0 km güneydoğusunda, Mürşitpınar'ın 10.83 km kuzeydoğusunda, Şehitnusretbey'in 25.12 km batısındadır. Yeni köy yerleşimi altında düz yerleşim şeklindedir. Köy içinde seyrek olarak seramik parçaları bulunmaktadır.
Devir/dönem	İTÇ (çok az), MÖ 2. binyıl (yoğun), MÖ 1. binyıl (yoğun), Hellenistik (az), Roma Devri (az), Ortaçağ (az)

Adı	Köşhan 1
Köy	Köşhan
Env. no.	040-A085 (TÜBA env. no: 040.A6.34)
Pafta no.	Suruç -040
Tür	Höyük
Enlem	K 36 55 06.3
Boylam	D 38 27 49.5
Rakım	470
Yükseklik	2 m
Boyut	3.14 dönüm
Konumu	Suruç'un 7.53 km güneydoğusunda, Mürşitpınar'ın 9.93 km kuzeydoğusunda, Şehitnusretbey'in 25.41 km batısında, Kanlıvaşar'ın 35.97 km batısındadır. Eski Köşhan köy yerleşiminin 500 m kadar güneydoğusunda, yayvan bir höyüktür, tarla olarak kullanılmaktadır.
Devir/dönem	İTÇ (çok az), MÖ 2. binyıl (yoğun), Roma Devri (az), Ortaçağ (az)

Adı	Köşhan 2
Köy	Kaynakça
Env. no.	040- A086 (TÜBA env. no: 040.A6.35)
Pafta no.	Suruç -040
Tür	Höyük
Enlem	K 36 55 16.7
Boylam	D 38 27 25.9
Rakım	471
Yükseklik	-
Boyut	-
Konumu	Suruç'un 6.97 km güneydoğusunda, Mürşitpınar'ın 9.47 km kuzeydoğusunda, Şehitnusretbey'in 20.07 km batısında, Kanlıvaşar'ın 35.46 km güneydoğusundadır. Terkedilmiş eski Köşhan köy yerleşimindedir.
Devir/dönem	İTÇ (az), MÖ 1. binyıl (yoğun), Ortaçağ (yoğun), küçük buluntu

Adı	Kaynakça
Köy	Kaynakça (Birçhamam)
Env. no.	040 – A087 (TÜBA env. no: 040.A6.36)
Pafta no.	Suruç -040
Tür	Höyük
Enlem	K 36 55 24.4
Boylam	D 38 26 55.1
Rakım	473
Yükseklik	-
Boyut	-
Konumu	Suruç'un 6.44 km güneydoğusunda, Mürşitpınar'ın 8.71 km kuzeydoğusunda, Şehitnusretbey'in 26.86 km batısında, Kanlıavşar'ın 34.97 km güneyindedir. Yeni köy yerleşimi altında düz yerleşim şeklindedir. Köy içinde seyrek olarak seramik parçaları bulunmaktadır.
Devir/dönem	İTÇ (çok az), MÖ 1. binyıl (yoğun), Ortaçağ (az)

Adı	Eğrice
Köy	Eğrice (Betha)
Env. no.	040 –A088 (TÜBA env. no: 040.A6.37)
Pafta no.	Suruç – 040
Tür	Höyük
Enlem	K 36 54 05.1
Boylam	D 38 26 12.8
Rakım	463
Yükseklik	-
Boyut	-
Konumu	Suruç'un 8.54 güneyinde, Mürşitpınar'ın 46.7 km doğusunda, Şehitnusretbey'in 27.23 km batısında, Kanlıavşar'ın 36.94 km güneydoğusundadır. Yeni köy yerleşimi altında düz yerleşim şeklindedir. Köy içinde seyrek olarak seramik parçaları bulunmaktadır.
Devir/dönem	İTÇ (çok az), MÖ 1. binyıl (yoğun), küçük buluntu

Adı	Uzunhıdır
Köy	Uzunhıdır
Env. no.	040–A089 (TÜBA env. no: 040.A6.38)
Pafta no.	Suruç -040
Tür	Höyük
Enlem	K 36 54 17.4
Boylam	D 38 27 48.2
Rakım	478
Yükseklik	10 m
Boyut	144 dönüm
Konumu	Suruç'un 8.87 km güneydoğusunda, Mürşitpınar'ın 9.80 km doğusunda, Şehitnusretbey'in 25.2 km batısında, Kanlıavşar'ın 37.7 km güneyindedir. Yuvarlak formu, oldukça iyi korunmuş bir höyüktür. Güneyinde yeni köy yerleşimi bulunmaktadır.
Devir/dönem	İTÇ, MÖ 1. binyıl (yoğun), Roma Devri (az), Ortaçağ (az), küçük buluntu

Adı	Küçükkızkapan
Köy	Uzunhıdır (Mehmet Emin Kahraman Tarlası)
Env. no.	040–A090 (TÜBA env. no: 040.A6.39)
Pafta no.	Suruç -040
Tür	Höyük
Enlem	K 36 54 30.0
Boylam	D 38 27 43.9
Rakım	467
Yükseklik	2 m
Boyut	2 dönüm
Konumu	Suruç'un 8.46 km güneydoğusunda, Mürşitpınar'ın 9.70 km doğusunda, Şehitnusretbey'in 25.23 km batısında, Kanlıavşar'ın 36.96 km güneyindedir. Uzunhıdır köyünün 400 m kadar kuzeyindeki bu eliptik formu höyüğün üzeri buğday tarlası olarak kullanılmaktadır.
Devir/dönem	İTÇ (az), MÖ 1. binyıl (yoğun), Hellenistik (az), Roma Devri (az)

Adı	Mollahamza
Köy	Mollahamza
Env. no.	040–A091 (TÜBA env. no: 040.A6.40)
Pafta no.	Suruç -040
Tür	Höyük
Enlem	K 36 54 35.7
Boylam	D 38 28 42.6
Rakım	476
Yükseklik	7 m
Boyut	39.7 dönüm
Konumu	Suruç'un 9.03 km güneydoğusunda, Mürşitpınar'ın 11.15 km kuzeydoğusunda, Şehitnusretbey'in 23.88 km batısında, Kanlıavşar'ın 37.35 km güneydoğusundadır. Höyüğün şekli ve sınırları tam olarak tespit edilememekte olup kuzeyi mezarlık, doğusu ise köy yerleşimidir.
Devir/dönem	Kalkolitik (çok az), Kalkolitik-İTÇ geçiş (yoğun), MÖ 1. binyıl (az)

Adı	Dimin
Köy	Oğlaklı
Env. no.	040–A092 (TÜBA env. no: 040.A6.41)
Pafta no.	Suruç -040
Tür	Höyük
Enlem	K 36 56 17.4
Boylam	D 38 27 50.3
Rakım	476
Yükseklik	4 m
Boyut	2.65 dönüm
Konumu	Suruç'un 5.74 km güneydoğusunda, Mürşitpınar'ın 10.49 km kuzeydoğusunda, Şehitnusretbey'in 26.15 km batısında, Oğlaklı köyünün 900 m kadar batısında, Ziyaret köyünün 600 m kadar güneyindedir. Oldukça yaygındır, üzeri buğday tarlası olarak kullanılmaktadır.
Devir/dönem	Kalkolitik (çok az), MÖ 2. binyıl (az), MÖ 1. binyıl (yoğun), Roma Devri (yoğun), Ortaçağ (yoğun)

Adı	Sarhaş Tepesi
Köy	Kaynakça
Env. no.	040-A093 (TÜBA env. no: 040.A6.42)
Pafta no.	Suruç -040
Tür	Düz yerleşim
Enlem	K 36 55 59.6
Boylam	D 38 27 27.6
Rakım	472
Yükseklik	-
Boyut	-
Konumu	Suruç'un 5.84 km güneydoğusunda, Mürşitpınar'ın 9.78 km kuzeydoğusunda, Şehitnusretbey'in 26.47 km batısında, Kaynakça köyünün 1 km kadar kuzeydoğusundadır. Tamamen tesviye edilmiş, pamuk tarlası olarak kullanılmaktadır.
Devir/dönem	İTÇ (çok az), MÖ 2. binyıl (az), MÖ 1. binyıl (yoğun), Roma Devri (az), Ortaçağ (az)

Adı	Göleç 1
Köy	Göleç (Bubik)
Env. no.	040-A095 (TÜBA env. no: 040.A6.44)
Pafta no.	Suruç -040
Tür	Höyük
Enlem	K 36 54 16.6
Boylam	D 38 29 46.4
Rakım	464
Yükseklik	-
Boyut	-
Konumu	Suruç'un 10.44 km güneydoğusunda, Mürşitpınar'ın 12.72 km doğusunda, Şehitnusretbey'in 22.20 km batısında, Kanlıavşar'ın 38.53 km güneydoğusundadır. Antik yerleşim, yeni köy yerleşimi altında kaldığından yükseklik ve yayılma sınırı tespiti yapılamadı.
Devir/dönem	MÖ 2. binyıl (az), MÖ 1. binyıl (az), Roma Devri (az), Ortaçağ (yoğun)

Adı	Yeşil Tepe
Köy	Yeşiltepe
Env. no.	040-A097 (TÜBA env. no: 040.A6.45)
Pafta no.	Suruç -040
Tür	Höyük
Enlem	K 36 53 46.6
Boylam	D 38 29 21.8
Rakım	468
Yükseklik	7 m
Boyut	32 dönüm
Konumu	Suruç'un 10.83 km güneydoğusunda, Mürşitpınar'ın 12.16 km doğusunda, Şehitnusretbey'in 22.54 km batısındadır. Ovardan yaklaşık 7 m kadar yükseklikte, üzerinde yeni köy yerleşimi bulunmaktadır.
Devir/dönem	İTÇ (az), MÖ 1. binyıl (yoğun), Roma Devri (az), Ortaçağ (çok az), küçük buluntu

Adı	Belirti
Köy	Belirti (Mirzaali)
Env. no.	040-A094 (TÜBA env. no: 040.A6.43)
Pafta no.	Suruç -040
Tür	Düz yerleşim
Enlem	K 36 55 24.8
Boylam	D 38 28 50.5
Rakım	472
Yükseklik	-
Boyut	-
Konumu	Suruç'un 7.94 km güneydoğusunda, Mürşitpınar'ın 11.51 km kuzeydoğusunda, Şehitnusretbey'in 24.57 km batısında, Kanlıavşar'ın 36.05 km güneydoğusundadır. Ovardan yaklaşık 5 m kadar yükselti gözlemlenmesine karşın bütünü yeni köy yerleşimi altında kaldığından yükseklik ve plan tespiti yapılamamıştır.
Devir/dönem	İTÇ (az), MÖ 1. binyıl (yoğun), Hellenistik (az), Roma Devri (az), Ortaçağ (az)

Adı	Göleç 2
Köy	Göleç
Env. no.	041-A096 (TÜBA env. no: 041.A6.1)
Pafta no.	Suruç -041
Tür	Höyük
Enlem	K 36 54 25.7
Boylam	D 38 30 00.7
Rakım	462
Yükseklik	5 m.
Boyut	4.6 dönüm.
Konumu	Suruç'un 10.46 km güneydoğusunda, Mürşitpınar'ın 13.08 km doğusunda, Şehitnusretbey'in 21.94 km batısında, Göleç köyünün 750 m kadar doğusundadır. Ovardan yaklaşık 5 m kadar yükseklikte ve yuvarlak formlu olan höyüğün üzeri tarla olarak kullanılmaktadır.
Devir/dönem	MÖ 1. binyıl (yoğun), Roma Devri (az)

Adı	Küçük Köprü (Tilaynter) (lev. 1: şek. 1, lev. 4: res. 11-12, şek. 4-5)
Köy	Küçük Köprü (Tilaynter)
Env. no.	040-A098 (TÜBA env. no: 040.A6.46)
Pafta no.	Suruç -040
Tür	Höyük
Enlem	K 36 55 04.1
Boylam	D 38 29 51.0
Rakım	494
Yükseklik	34 m.
Boyut	86.9 dönüm.
Konumu	Suruç'un 9.43 km güneydoğusunda, Mürşitpınar'ın 12.91 km kuzeydoğusunda, Şehitnusretbey'in 22.54 km batısında, Kanlıavşar'ın 37.26 km güneydoğusundadır. Ovardan yaklaşık 34 m kadar yükseklikte, Küçükköprü köyünün batısına birleşiktir, üzerinde yeni su deposu bulunmaktadır.
Devir/dönem	Kalkolitik-İTÇ geçiş (yoğun), MÖ 2. binyıl (yoğun), MÖ 1. binyıl, Roma Devri, Ortaçağ (çok az), küçük buluntu

Adı	Gölcük
Köy	Gölcük
Env. no.	041 -A099 (TÜBA env. no: 041.A6.2)
Pafta no.	Suruç -041
Tür	Düz yerleşim
Enlem	K 36 55 45.5
Boylam	D 38 30 23.9
Rakım	467
Yükseklik	-
Boyut	-
Konumu	Suruç'un 9.23 km güneydoğusunda, Mürşitpınar'ın 13.90 km kuzeydoğusunda, Şehitnusretbey'in 22.26 km kuzeybatısında, Şanlıurfa'nın 36.54 km. güneybatısındadır. Tamamen yeni köy yerleşimi altında bulunan höyük, ovadan yükselti vermemektedir.
Devir/dönem	MÖ 1. binyıl (yoğun), Ortaçağ (yoğun)

Adı	Eskice 1
Köy	Eskice (Harapkalık)
Env. no.	041 -A100 (TÜBA env. no: 041.A6.3)
Pafta no.	Suruç -041
Tür	Düz yerleşim
Enlem	K 36 55 03.5
Boylam	D 38 31 07.4
Rakım	466
Yükseklik	-
Boyut	-
Konumu	Suruç'un 10.87 km güneydoğusunda, Mürşitpınar'ın 14.78 km kuzeydoğusunda, Şehitnusretbey'in 20.77 km batısında, Şanlıurfa'nın 36.73 km güneybatısındadır. Tamamen yeni köy yerleşimi altında bulunan höyük, ovadan yükselti vermemektedir.
Devir/dönem	MÖ 2. binyıl (az), MÖ 1. binyıl (az), Roma Devri (çok az), Ortaçağ (çok az)

Adı	Eskice 2
Köy	Eskice
Env. no.	041 -A101 (TÜBA env. no: 041.A6.4)
Pafta no.	Suruç -041
Tür	Höyük
Enlem	K 36 50 01.6
Boylam	D 38 31 19.1
Rakım	471
Yükseklik	6 m
Boyut	26.6 dönüm
Konumu	Suruç'un 11.13 km güneydoğusunda, Mürşitpınar'ın 10.07 km kuzeydoğusunda, Eskice köy yerleşiminin 400 m kadar doğusundadır. Düzgün eğimli bir höyüktür. Üzeri tarla olarak kullanılmaktadır.
Devir/dönem	Kalkolitik-İTÇ geçiş (yoğun), İTÇ (az), MÖ 1. binyıl, Roma Devri (az), küçük buluntu

Adı	Kubat
Köy	Göleç
Env. no.	041 -A102 (TÜBA env. no: 041.A6.5)
Pafta no.	Suruç -041
Tür	Düz yerleşim
Enlem	K 36 54 16.1
Boylam	D 38 30 22.0
Rakım	464
Yükseklik	-
Boyut	-
Konumu	Suruç'un 11.03 km güneydoğusunda, Mürşitpınar'ın 13.61 km doğusunda, Şehitnusretbey'in 21.35 km batısında, Şanlıurfa'nın 38.57 km güneybatısındadır. Ovadan yükselti vermemekte, yeni yerleşim altında olduğundan sınır tespiti yapılamadı.
Devir/dönem	MÖ 1. binyıl (az), Ortaçağ (yoğun), küçük buluntu

Adı	Atlılar
Köy	Atlılar (Haraphayıl)
Env. no.	041 -A103 (TÜBA env. no: 041.A6.6)
Pafta no.	Suruç -041
Tür	Düz yerleşim
Enlem	K 36 53 34.7
Boylam	D 38 30 24.3
Rakım	462
Yükseklik	-
Boyut	-
Konumu	Suruç'un 12.04 km güneydoğusunda, Mürşitpınar'ın 13.74 km doğusunda, Şehitnusretbey'in 20.96 km batısında, Şanlıurfa'nın 39.49 km güneybatısındadır. Ovadan yükselti vermemekte, yeni yerleşim altında olduğundan sınır tespiti yapılamadı.
Devir/dönem	MÖ 1. binyıl (yoğun), Roma Devri, Ortaçağ (az)

Adı	Şenlik
Köy	Şenlik (Musik)
Env. no.	041 -A104 (TÜBA env. no: 041.A6.7)
Pafta no.	Suruç -041
Tür	Düz yerleşim
Enlem	K 36 52 46.8
Boylam	D 38 30 03.2
Rakım	464
Yükseklik	-
Boyut	-
Konumu	Suruç'un 12.93 km güneydoğusunda, Mürşitpınar'ın 13.46 km güneydoğusunda, Şehitnusretbey'in 21.17 km batısında, Şanlıurfa'nın 40.94 km güneybatısındadır. Ovadan yükselti vermemekte, yeni yerleşim altında olduğundan sınır tespiti yapılamadı.
Devir/dönem	Kalkolitik (çok az), MÖ 1. binyıl (yoğun), Roma Devri (az), Ortaçağ (yoğun), küçük buluntu

Adı	Aşağı Oylum
Köy	Aşağı Oylum (Aşağı Parapara)
Env. no.	041 –A105 (TÜBA env. no: 041.A6.8)
Pafta no.	Suruç -041
Tür	Höyük
Enlem	K 36 51 50.4
Boylam	D 38 32 35.4
Rakım	475
Yükseklik	28 m
Boyut	130.5 dönüm
Konumu	Suruç'un 16.59 km güneydoğusunda, Şehitnusretbey'in 17.18 km batısında, Mürşitpınar'ın 17.54 km güneydoğusunda, Şanlıurfa'nın 40.05 km güneybatısındadır. Oavadan yaklaşık 28 m yükselti vermekte, höyük yeni köy yerleşiminin kuzeybatısına bitişik oldukça iyi korunmuş durumdadır.
Devir/dönem	Kalkolitik-İTÇ geçiş (az), MÖ 1. binyıl (çok yoğun), Roma Devri (az), Ortaçağ (çok az)

Adı	Yukarı Oylum
Köy	Yukarı Oylum (Yukarı Parapara)
Env. no.	041 –A106 (TÜBA env. no: 041.A6.9)
Pafta no.	Suruç -041
Tür	Höyük
Enlem	K 36 53 55.8
Boylam	D 38 31 49.8
Rakım	478
Yükseklik	32 m
Boyut	132.1 dönüm
Konumu	Suruç'un 13.2 km güneydoğusunda, Mürşitpınar'ın 15.80 km doğusunda, Şehitnusretbey'in 19.09 km batısında, Şanlıurfa'nın 37.62 km güneybatısındadır. Oavadan yaklaşık 32 m yükselti vermekte, höyük yeni köy yerleşiminin kuzeyine bitişik, oldukça korunmuş durumdadır.
Devir/dönem	İTÇ (yoğun), MÖ 1. binyıl (yoğun), Roma Devri (az), Ortaçağ (çok az)

Adı	Girik
Köy	Boyunsuz
Env. no.	041 –A107 (TÜBA env. no: 041.A6.10)
Pafta no.	Suruç -041
Tür	Höyük
Enlem	K 36 54 15.2
Boylam	D 38 35 15.4
Rakım	493
Yükseklik	6 m
Boyut	4.9 dönüm
Konumu	Suruç'un 16.83 km güneydoğusunda, Mürşitpınar'ın 20.89 km kuzeydoğusunda, Şehitnusretbey'in 14.54 km kuzeybatısında, Şanlıurfa'nın 34.13 km güneybatısındadır. Oavadan yaklaşık 6 m yükselti vermekte, höyük üzerinde ve çevresinde yoğun kaçak kazı mevcut, kaçak kazı çukurlarında büyük toplama taşlarla yapılmış mimari kalıntılar görülmektedir.
Devir/dönem	Kalkolitik (yoğun), İTÇ (az), MÖ 1. binyıl (az), küçük buluntu

Adı	Yazı
Köy	Yazı (Harapsor)
Env. no.	041 –A108 (TÜBA env. no: 041.A6.11)
Pafta no.	Suruç -041
Tür	Düz yerleşim
Enlem	K 36 55 43.4
Boylam	D 38 31 58.0
Rakım	476
Yükseklik	-
Boyut	-
Konumu	Suruç'un 11.24 km güneydoğusunda, Mürşitpınar'ın 16.17 km kuzeydoğusunda, Şehitnusretbey'in 20.13 km kuzeybatısında, Şanlıurfa'nın 34.98 km güneybatısındadır. Günümüz yerleşimi altında, alan tespiti yapılamamaktadır.
Devir/dönem	İTÇ (çok az), MÖ 1. binyıl, Hellenistik (çok az), Roma Devri (yoğun), Ortaçağ (az), küçük buluntu

Adı	Deniz
Köy	Deniz
Env. no.	041 –A109 (TÜBA env. no: 041.A6.12)
Pafta no.	Suruç -041
Tür	Düz yerleşim
Enlem	K 36 54 28.2
Boylam	D 38 31 23.3
Rakım	466
Yükseklik	-
Boyut	-
Konumu	Suruç'un 11.87 km güneydoğusunda, Mürşitpınar'ın 15.12 km doğusunda, Şehitnusretbey'in 20.02 km batısında, Şanlıurfa'nın 37.29 km güneybatısındadır. Günümüz yerleşimi altında olduğundan alan tespiti yapılamamaktadır.
Devir/dönem	MÖ 1. binyıl (yoğun), Roma Devri, Ortaçağ (yoğun), küçük buluntu

Adı	Akören
Köy	Akviran
Env. no.	041 –A110 (TÜBA env. no: 041.A6.13)
Pafta no.	Suruç -041
Tür	Höyük
Enlem	K 36 58 11.3
Boylam	D 38 30 52.7
Rakım	485
Yükseklik	4 m
Boyut	15.8 dönüm
Konumu	Suruç'un 8.29 km doğusunda, Mürşitpınar'ın 16.03 km kuzeydoğusunda, Şehitnusretbey'in 23.83 km kuzeybatısında, Şanlıurfa'nın 32.98 km güneybatısındadır. Oavadan 4 m kadar yükselen köyün kuzeyine bitişik az eğimli bir höyüktür.
Devir/dönem	MÖ 1. binyıl (az), Roma Devri (az), Ortaçağ, küçük buluntu

Adı	Uludüz 1
Köy	Uludüz (Harrat)
Env. no.	041 –A111 (TÜBA env. no: 041.A6.14)
Pafta no.	Suruç -041
Tür	Düz yerleşim
Enlem	K 36 56 59.5
Boylam	D 38 31 18.6
Rakım	473
Yükseklik	-
Boyut	-
Konumu	Suruç'un 9.39 km güneydoğusunda, Mürşitpınar'ın 15.78 km kuzeydoğusunda, Şehitnusretbey'in 22.10 km kuzeybatısında, Şanlıurfa'nın 33.98 km güneybatısındadır. Günümüz yerleşimi altında olduğundan alan tespiti yapılamamaktadır.
Devir/dönem	İTÇ (çok az), MÖ 1. binyıl (yoğun), Ortaçağ (az)

Adı	Üveyik
Köy	Üveyik (Tırkak)
Env. no.	041 –A113 (TÜBA env. no: 041.A6.16)
Pafta no.	Suruç -041
Tür	Höyük
Enlem	K 36 56 26.2
Boylam	D 38 30 25.1
Rakım	487
Yükseklik	19 m
Boyut	69 dönüm
Konumu	Suruç'un 8.59 km güneydoğusunda, Mürşitpınar'ın 14.22 km kuzeydoğusunda, Şehitnusretbey'in 22.77 km kuzeybatısında, Şanlıurfa'nın 35.65 km güneybatısındadır. Üveyik köyünün kuzeyine bitişik kubbe formu oldukça iyi korunmuş bir höyüktür.
Devir/dönem	Kalkolitik-İTÇ geçiş (yoğun), İTÇ (az), MÖ 1. binyıl (yoğun), Roma Devri (çok az), küçük buluntu

Adı	Çört
Köy	Yazı
Env. no.	041 –A115 (TÜBA env. no: 041.A6.17)
Pafta no.	Suruç -041
Tür	Höyük
Enlem	K 36 55 48.4
Boylam	D 38 31 05.5
Rakım	471
Yükseklik	5 m
Boyut	12.7 dönüm
Konumu	Suruç'un 10.04 km güneydoğusunda, Mürşitpınar'ın 14.92 km kuzeydoğusunda, Şehitnusretbey'in 21.36 km kuzeybatısında, Şanlıurfa'nın 35.76 km güneybatısındadır. Yaklaşık ovadan 5 m yükseklikte, dairesel formu düzgün eğimli küçük bir höyüktür, üzeri tarla olarak kullanılmaktadır.
Devir/dönem	Kalkolitik (yoğun), MÖ 1. binyıl, Ortaçağ, küçük buluntu

Adı	Uludüz 2
Köy	Uludüz (Osman Atilla Tarlası)
Env. no.	041 –A112 (TÜBA env. no: 041.A6.15)
Pafta no.	Suruç -041
Tür	Düz yerleşim
Enlem	K 36 57 09.8
Boylam	D 38 30 59.7
Rakım	469
Yükseklik	-
Boyut	-
Konumu	Suruç'un 8.85 km güneydoğusunda, Mürşitpınar'ın 15.44 km kuzeydoğusunda, Şehitnusretbey'in 22.67 km kuzeybatısında, Uludüz köyünün 600 m kadar kuzeybatısındadır. Yerleşim tamamen tesviye edilerek fıstık bahçesi olarak kullanılmaktadır.
Devir/dönem	Kalkolitik (yoğun), MÖ 1. binyıl (yoğun)

Adı	Bayık
Köy	Boztepe (Muayiri)
Env. no.	040 –A114 (TÜBA env. no: 040.A6.47)
Pafta no.	Suruç -040
Tür	Höyük
Enlem	K 36 57 48.1
Boylam	D 38 29 13.1
Rakım	478
Yükseklik	6 m
Boyut	35 dönüm
Konumu	Suruç'un 5.98 km güneydoğusunda, Mürşitpınar'ın 13.51 km kuzeydoğusunda, Şehitnusretbey'in 25.54 km kuzeybatısında, Şanlıurfa'nın 35.34 km güneybatısındadır. Günümüz yerleşimi altında, son yıllarda günümüz yerleşimi de terk edilmiştir, halen üzerinde iki hane yaşamaktadır.
Devir/dönem	Paleolitik (çakmaktaşı aletler ve yongalar), Neolitik (çok az), Kalkolitik (yoğun), Roma Devri (çok az), Ortaçağ (az), küçük buluntu

Adı	Harmanalan
Köy	Harmanalan (Tepeli Telharman)
Env. no.	040 –A116 (TÜBA env. no: 040.A6.48)
Pafta no.	Suruç-040
Tür	Höyük
Enlem	K 36 59 01.2
Boylam	D 38 17 19.6
Rakım	576
Yükseklik	10 m
Boyut	63.6 dönüm
Konumu	Suruç'un 11.86 km batısında, Mürşitpınar'ın 10.39 km kuzeybatısında, Kanlıavşar'ın 26.20 km güneyinde, Birecik ilçe merkezinin 27.85 km doğusundadır. Üzeri bugünkü Harmanalan köyünün yerleşimi ile kapatılmış durumdadır.
Devir/dönem	Paleolitik (çakmaktaşı yongalar), MÖ 1. binyıl (yoğun), Ortaçağ (çok az), küçük buluntu

Adı	Yaylatepe
Köy	Yaylatepe (Tilerbain)
Env. no.	040-A117 (TÜBA env. no: 040.A6.49)
Pafta no.	Suruç-040
Tür	Höyük
Enlem	K 36 58 11.9
Boylam	D 38 18 05.8
Rakım	569
Yükseklik	16 m
Boyut	25.2 dönüm
Konumu	Suruç'un 10.73 km batısında, Mürşitpınar'ın 8.49 km kuzeybatısında, Kanlıavşar'ın 27.65 km güneyinde, Birecik'in 29.31 km doğusundadır. Günümüz Yaylatepe köyünün 100 m kadar batısında, yuvarlak kubbe formu, oldukça iyi korunmuş bir höyüktür.
Devir/dönem	Paleolitik (çakmaktaşı çekirdek, alet, yonga), MÖ 1. binyıl (yoğun), Hellenistik (çok az), Roma Devri (az), Ortaçağ, küçük buluntu

Adı	Aşağı Taklar
Köy	Aşağı Taklar (Aşağıcangök)
Env. no.	040-A118 (TÜBA env. no: 040.A6.50)
Pafta no.	Suruç-040
Tür	Nekropol
Enlem	K 36 56 51.1
Boylam	D 38 19 42.4
Rakım	561
Yükseklik	-
Boyut	-
Konumu	Suruç'un 8.95 km güneybatısında, Mürşitpınar'ın 5.14 km kuzeybatısında, Kanlıavşar'ın 30.15 km güneyinde, Birecik'in 32.29 km doğusundadır. Bugünkü Aşağı Taklar köyünün doğusundaki tepenin batı yamacı üzerinde doğal kayaya oyulmuş, <i>dromo</i> 'lu mezarlar vardır.
Devir/dönem	Kaya mezarları

Adı	Küçükova
Köy	Küçükova (Müzgefli)
Env. no.	040-A119 (TÜBA env. no: 040.A6.51)
Pafta no.	Suruç-040
Tür	Höyük
Enlem	K 36 57 14.8
Boylam	D 38 18 24.9
Rakım	553
Yükseklik	12 m
Boyut	61.1 dönüm
Konumu	Suruç'un 10.55 km güneybatısında, Mürşitpınar'ın 6.78 km kuzeybatısında, Kanlıavşar'ın 29.39 km güneyinde, Birecik'in 30.24 km doğusundadır. Küçükova köyünün kuzeyine bitişik köy yerleşimi, güney yönünden höyüğün tepe noktasına kadar ilerlemiş durumdadır.
Devir/dönem	İTÇ (yoğun), MÖ 1. binyıl (yoğun)

Adı	Günebakan
Köy	Günebakan (Hanerik)
Env. no.	040-A120 (TÜBA env. no: 040.A6.52)
Pafta no.	Suruç-040
Tür	Höyük
Enlem	K 36 55 32.0
Boylam	D 38 18 11.0
Rakım	539
Yükseklik	8 m
Boyut	35.1 dönüm
Konumu	Suruç'un 12.04 km güneybatısında, Mürşitpınar'ın 4.98 km kuzeybatısında, Birecik'in 31.01 km güneydoğusundadır. Bugünkü Günebakan köyünün yeni yerleşimi, höyüğün üç yönünü tepe noktasında kapatmış durumdadır. Höyüğün kuzey yönünde yaklaşık üçte biri sağlam durumdadır.
Devir/dönem	Kalkolitik, (Halaf-Obeyd) (yoğun), MÖ 1. binyıl (az), Ortaçağ (az)

Adı	Garaç
Köy	Karaali
Env. no.	040-A121 (TÜBA env. no: 040.A6.53)
Pafta no.	Suruç-040
Tür	Höyük
Enlem	K 36 55 04.8
Boylam	D 38 18 44.6
Rakım	529
Yükseklik	4 m
Boyut	9.8 dönüm
Konumu	Suruç'un 11.77 km güneybatısında, Mürşitpınar'ın 3.68 km kuzeybatısında, Birecik'in 32.11 km güneydoğusunda, Karaali köyünün 300 m kadar kuzeydoğusundadır. Ovardan düzgün bir eğimle 4 m kadar yükselmekte olan höyüğün üzeri tarla olarak kullanılmaktadır.
Devir/dönem	Kalkolitik (Halaf-Obeyd) (yoğun), MÖ 1. binyıl (az), Ortaçağ (az)

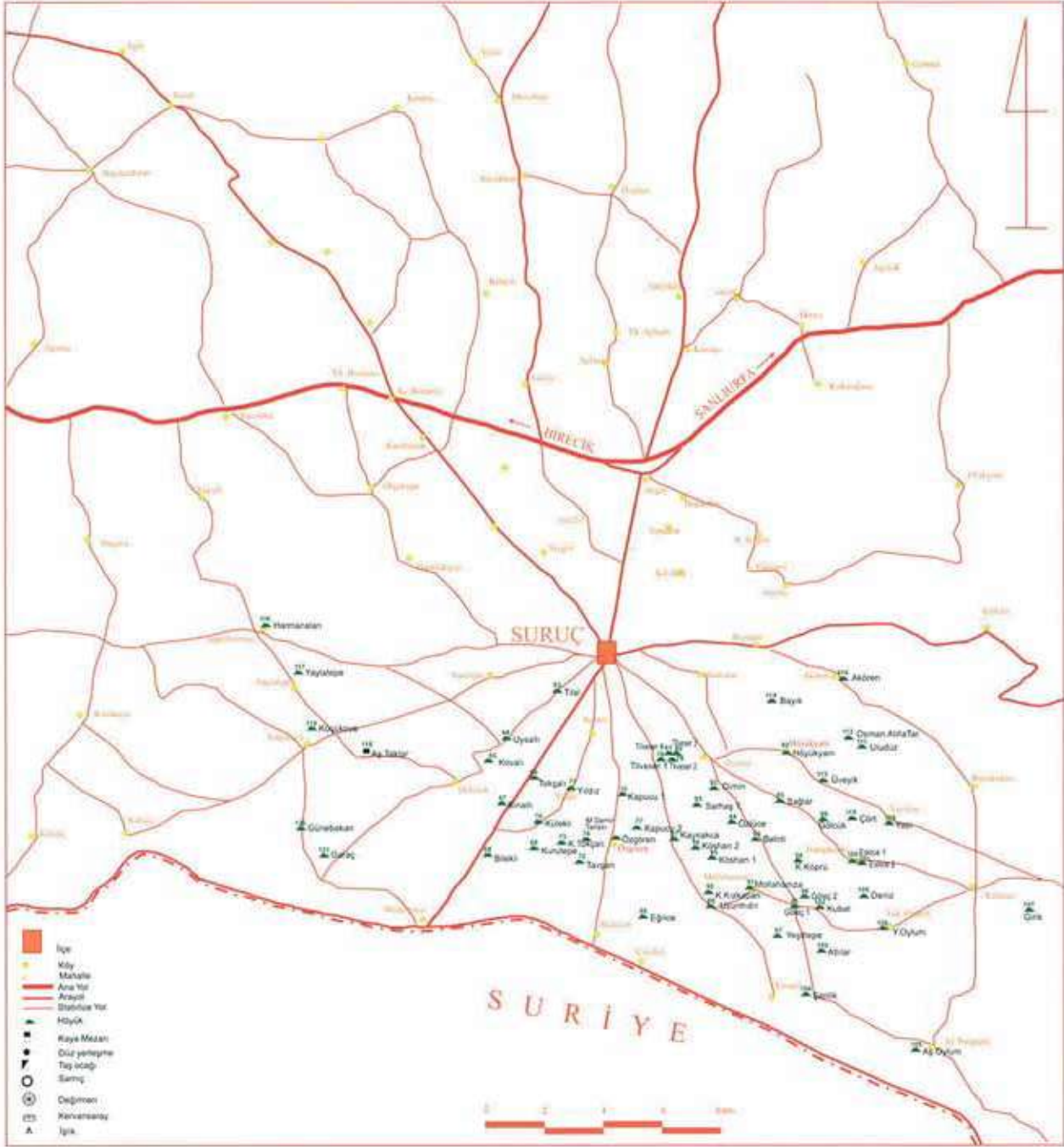
EK 2: SURUÇ OVASI (ŞANLIURFA, SURUÇ) YÜZEY ARAŞTIRMASI ENVANTER LİSTESİ

Env. no.	Buluntu yeri/ adı	Tür
040.A6.12	Tıral	höyük
040.A6.13	Uysallı	höyük
040.A6.14	Kovalı	höyük
040.A6.15	Tokçalı	höyük
040.A6.16	Binatlı	höyük
040.A6.17	Bilekli	höyük
040.A6.18	Kuruteppe	höyük
040.A6.19	Külekli	höyük
040.A6.20	Yıldız	höyük
040.A6.21	Tavşan	höyük
040.A6.22	Küçük Tokçalı	höyük
040.A6.23	Mahmut Demir Tarlası	höyük
040.A6.24	Özgören	höyük
040.A6.25	Kapucu 1	höyük
040.A6.26	Kapucu 2	höyük
040.A6.27	Tilveser 1	höyük
040.A6.28	Tilveser 2	höyük
040.A6.29	Tilveser 3	höyük
040.A6.30	Tilveser 4	höyük
040.A6.31	Höyükyanı	höyük
040.A6.32	Sağlar	höyük
040.A6.33	Özlüce	höyük
040.A6.34	Köşhan 1	höyük
040.A6.35	Köşhan 2	höyük
040.A6.36	Kaynakça	höyük
040.A6.37	Eğrice	höyük
040.A6.38	Uzunhıdır	höyük
040.A6.39	Küçük Kızıkan	höyük
040.A6.40	Molla Hamza	höyük
040.A6.41	Dimin	höyük

Env. no.	Buluntu yeri/ adı	Tür
040.A6.42	Sarhaş Tepesi	höyük
040.A6.43	Belirti	höyük
040.A6.44	Göleç 1	höyük
041.A6.1	Göleç 2	höyük
040.A6.45	Yeşiltepe	höyük
040.A6.46	Küçükköprü	höyük
041.A6.2	Gölcük	höyük
041.A6.3	Eskice 1	höyük
041.A6.4	Eskice 2	höyük
041.A6.5	Kubat	höyük
041.A6.6	Atlılar	höyük
041.A6.7	Şenlik	höyük
041.A6.8	Aşağı Oylum	höyük
041.A6.9	Yukarı Oylum	höyük
041.A6.10	Girik	höyük
041.A6.11	Yazı	höyük
041.A6.12	Deniz	höyük
041.A6.13	Akören	höyük
041.A6.14	Uludüz 1	höyük
041.A6.15	Uludüz 2	höyük
041.A6.16	Üveyik	höyük
040.A6.47	Bayık	höyük
041.A6.17	Çört-Mehmet Emin Tarlası	höyük
040.A6.48	Harmanalan	höyük
040.A6.49	Yaylatepe	höyük
040.A6.50	Aşağı Taklar	höyük
040.A6.51	Küçükova	höyük
040.A6.52	Günebakan	höyük
040.A6.53	Garaç	höyük

EK 3: SURUÇ OVASI ARKEOLOJİK KÜLTÜR TABAKALARININ SAYISAL DAĞILIMI

No:	Buluntu yeri	Paleolitik	Neolitik	Kalkolitik Kalk. Halaf Obeyd			İTÇ	MÖ 2. binyıl	MÖ 1. binyıl	Hellenistik	Roma Devri	Ortaçağ
A 063	Tital									X	X	
A 064	Uysallı							X		X	X	
A 065	Kovalı						X		X	X	X	
A 066	Tokçalı									X		
A 067	Binatlı						X	X	X	X	X	
A 068	Bilekli							X		X	X	
A 069	Kurutepe							X		X		
A 070	Külekli						X			X	X	
A 071	Yıldız							X	X	X		
A 072	Tavşan							X	X	X		
A 073	Küçük Tokçalı						X	X		X	X	
A 074	M.Demir Tarlası						X			X	X	
A 075	Özgören			X			X	X		X		
A 076	Kapucu 1							X	X	X	X	
A 077	Kapucu 2							X	X	X	X	
A 078	Tilveser 1			X			X	X	X	X	X	
A 079	Tilveser 2							X	X	X	X	
A 080	Tilveser 3							X		X	X	
A 081	Tilveser 4						X	X	X	X		
A 082	Höyükyanı						X	X		X	X	
A 083	Sağlar						X	X		X	X	
A 084	Özlüce						X	X	X	X	X	
A 085	Köşan 1						X	X		X	X	
A 086	Köşan 2						X	X			X	
A 087	Kaynakça						X	X			X	
A 088	Eğriçe						X	X				
A 089	Uzunhıdır						X	X		X	X	
A 090	Küçük Kızkapan						X	X	X	X		
A 091	Molla Hamza			X			X	X				
A 092	Dımin			X				X		X	X	
A 093	Sarhaş Tepesi						X	X	X	X	X	
A 094	Belirti						X	X	X	X	X	
A 095	Göleç 1							X		X	X	
A 096	Göleç 2							X		X		
A 097	Yeşiltepe						X	X		X	X	
A 098	Küçükköprü			X				X		X	X	
A 099	Gölcük							X			X	
A 100	Eskice 1							X		X	X	
A 101	Eskice 2			X			X	X		X		
A 102	Kubat							X			X	
A 103	Atlılar							X		X	X	
A 104	Şenlik			X				X		X	X	
A 105	Aşağı Oylum			X				X		X	X	
A 106	Yukarı Oylum						X	X		X	X	
A 107	Girik			X			X	X				
A 108	Yazı						X	X	X	X	X	
A 109	Deniz							X		X	X	
A 110	Akören							X		X	X	
A 111	Uludüz 1						X	X			X	
A 112	O.Atilla Tarlası			X				X				
A 113	Üveyik			X			X	X		X		
A 114	Bayık	X	X	X						X	X	
A 115	Çört			X				X			X	
A 116	Harmanalan	X						X			X	
A 117	Yaylatepe	X						X	X	X	X	
A 118	Aşağı Taklar								Nekropol, buluntu yok			
A 119	Küçükova						X	X				
A 120	Günebakan			X	X	X		X			X	
A 121	Garaç			X	X	X		X			X	
		3	1	15	2	2	28	13	50	11	44	43



Şek.1. Suruç Ovası eski yerleşme yerlerinin dağılım haritası.



Res. 1. Tilal Höyüğün genel görünümü.



Res. 2. Tilal Höyüğün küçük buluntuları.



Res. 3. Uysallı (Melik Sükran) Höyüğün genel görünümü.



Res. 4. Uysallı (Melik Sükran) Höyüğün küçük buluntuları.



Res. 5. Kovalı (Satılsükran) Höyüğün genel görünümü.



Res. 6. Kovalı (Satılsükran) Höyüğün küçük buluntuları.

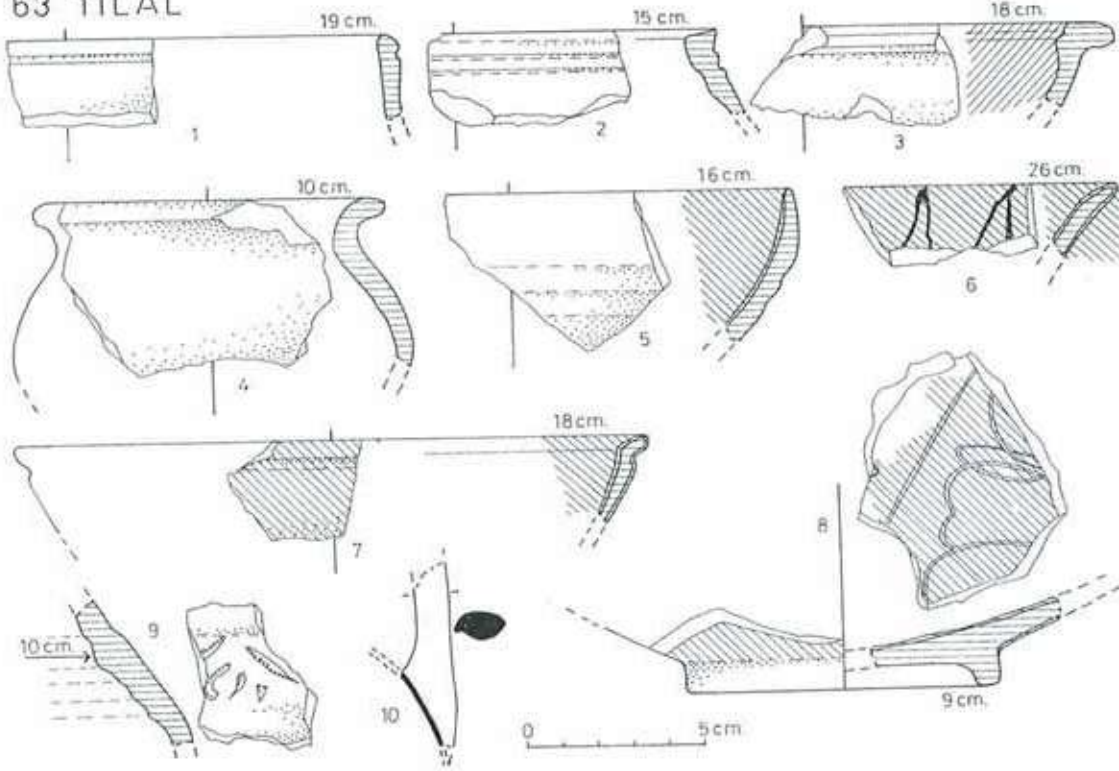


Res. 7. Tokçalı (Harbeşiş) Höyüğün genel görünümü.



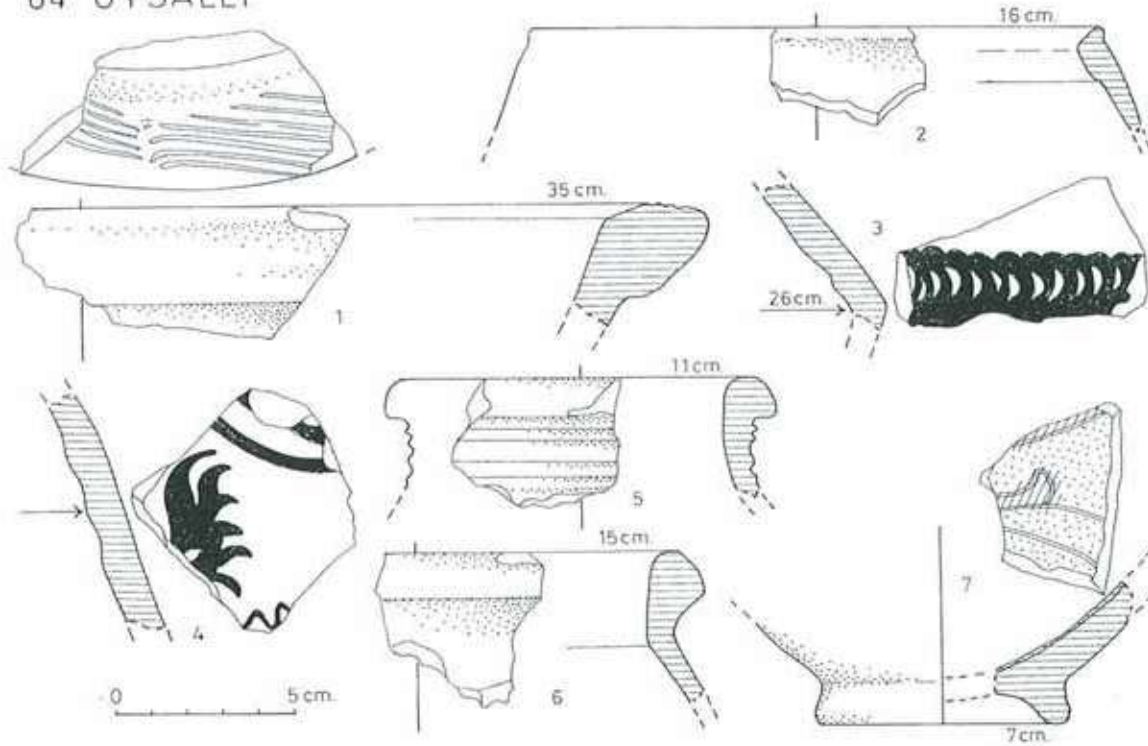
Res. 8. Tokçalı (Harbeşiş) Höyüğün küçük buluntuları.

63 TİLAL



Şek. 2. Tilal Höyükten bulunan çanak çömlek parçaları.

64 UYSALLI



Şek. 3. Uysallı Höyükten bulunan çanak çömlek parçaları.




Res.9. Özgören (Şaman) Höyüğü'nün genel görünümü.



Res.10. Özgören (Şaman) Höyüğü'nün çanak çömlek buluntuları.



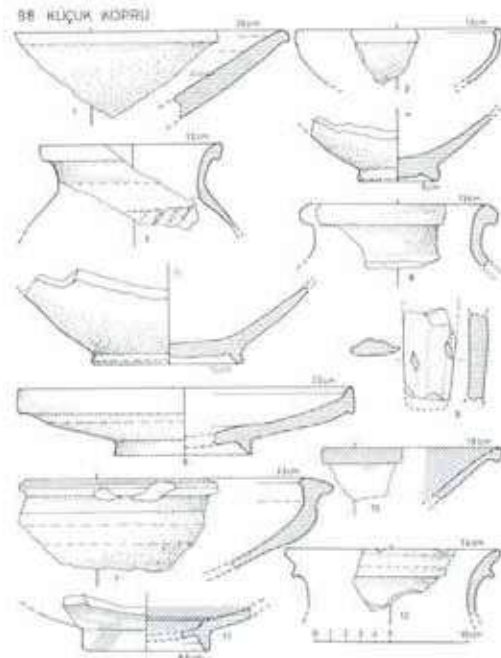
Res. 11. Küçük Köprülü (Tilaynter) Höyüğü'nün genel görünümü.



Şek. 4. Küçük Köprülü (Tilaynter) Höyüğü'nün topografik çizimi.



Res. 12. Küçük Köprülü (Tilaynter) Höyüğü'nün çanak çömlek buluntuları.



Şek. 5. Küçük Köprülü (Tilaynter) Höyüğü'nün çanak çömlek buluntuları.