



## Из ранней истории городов Атропатены

Сельджан Мамедзаде\*

ORCID: 0000-0001-7274-6969

### Резюме

Греческие и латинские писатели античности сохранили отрывочные сведения об Атропатене, государстве, возникшем на южных территориях исторического Азербайджана (ныне Иранский Азербайджан). Это государство было создано бывшим ахеменидским наместником области Мидия Атропатом, добившимся после смерти Александра Македонского (323 г. до н.э.) политической независимости северо-западной части подвластной ему области. В течение 330 лет преемники Атропата вели войны, поддерживали дипломатические связи, устанавливали родственные узы с правителями соседних стран. В 147-35 гг. до н.э. Атропатена находилась в вассальной зависимости от Парфии. С 35 г. до н.э. до смерти своего покровителя римского императора Октавиана Августа (14 г. до н.э.) Атропатена была суверенной и вела относительно самостоятельную политику. До 225 г. до н.э. Атропатена находилась в составе Парфии, а позже была включена в состав империи Сасанидов. В трудах Страбона, Плиния Секунда, Птолема, Диона Кассия, Стефана Византийского сохранились названия некоторых городов Атропатены. Целью данной статьи является изучение раннего периода истории этих городов, которые удаётся отождествить с населёнными пунктами мидийского племенного союза, отражёнными в ассирийских клинописных текстах VIII-VII вв. до н.э. Города Канзабакану>Газака, Парда>Фраата, Урикату>Вера, Арбаку>Албака, Карибту>Керефто и другие, основанные на стратегически важных путях, в течение многих веков сохраняли общественно-политическую значимость в жизни региона.

**Ключевые слова:** Атропатена, клинописные источники, древние города, военные походы, области Атропатены, первые столицы Азербайджана.

**Получено:** 11/09/2020

**Принято:** 26/12/2020

---

\* Докторант Института Истории Академии Наук Азербайджана, [selcan@mail.ru](mailto:selcan@mail.ru)

Ссылка на статью:

МАМЕДЗАДЕ С., "Из ранней истории городов Атропатены" *Академическая История и Мысль*, С. 7, S. 4., 2020, с.2331-2354.

## From the early history of the cities of Atropatena

Selcan Mammadzadeh\*  
ORCID: 0000-0001-7274-6969

### Abstract

Greek and Latin writers of antiquity preserved fragmentary information about Atropatene, a state that arose in the southern territories of historical Azerbaijan (now Iranian Azerbaijan). This state was created by the Achaemenid governor of the region Midia Atropat, who achieved the political independence of the northwestern part of the region after the death of Alexander of Macedon (323 BC). For 330 years, the successors of Atropat fought wars, maintained diplomatic relations, and established family ties with the rulers of neighboring countries. In the years 147-35 BC. Atropatena was in vassal dependence on Parthia. From 35 BC. until the death of his patron, the Roman emperor Octavian Augustus (14 BC), Atropatena was sovereign and conducted a relatively independent policy. Until 225 BC Atropatena was part of the Parthia, and later was included in the Sassanid Empire. In the writings of Strabo, Pliny Secundus, Ptolemy, Dion Cassius, Stephan the Byzantine, the names of some cities of Atropatena were preserved. The purpose of this article is to study the early period of the history of these cities, which can be identified with the settlements of the Median tribal union, reflected in the Assyrian cuneiform texts of the VIII-VII centuries BC. Cities of Kanzabakanu>Gazaka, Parda>Fraata, Urikatu>Vera, Arbaku>Albaka, Caribtu>Kerefto and others, based on strategically significant routes, for many centuries retained the socio-political significance in the life of the region.

**Keywords:** Atropatena, cuneiform sources, ancient cities, military campaigns, areas of Atropatena, the first capitals of Azerbaijan.

**Received Date:** 11/09/2020

**Accepted Date:** 26/12/2020

---

\* *Doctoral student of the Institute of History of the Academy of Sciences of Azerbaijan, Baku, Azerbaijan, selcan@mail.ru*

*You can refer to this article as follows:*

MAMMADZADEH, S., 'From the early history of the cities of Atropatena', *Academic Journal of History and Idea*, C. 7, S. 4., 2020, p. 2331-2354.

## Atropatena şehirlerinin erken tarihinden

### Öz

Yunan ve Latin antik yazarları, tarihi Azerbaycan'ingüney bölgelerinde (şimdi İran Azerbaycanı) ortaya çıkan Atropatene devleti hakkında parçalanmış bilgileri korudular. Bu devlet, Makedonyalı İskender'in (MÖ 323) ölümünden sonra bölgenin kuzeybatı kısmının siyasi bağımsızlığına ulaşan eski Achaemenid valisi Atropat tarafından yaratıldı. 330 yıl boyunca, Atropat'ın halefleri savaştı, diplomatik ilişkileri sürdürdü ve komşu ülkelerin yöneticileri ile aile bağları kurdu. MÖ 147-35 yıllarında. Atropatena Parthia'ya vassal bağımlıydı. MÖ 35'ten itibaren Roma imparatoru Octavian Augustus'un (MÖ 14) patronunun ölümüne kadar, Atropatena egemen ve nispeten bağımsız bir politika yürüttü. MÖ 225'e kadar Atropatena Parthia'nın bir parçasıydı ve daha sonra Sasani İmparatorluğu'na dahil edildi. Strabo, Pliny Secundus, Ptolemy, Dion Cassius, Bizanslı Stephanın yazılarında, bazı Atropatena şehirlerinin isimleri korunmuştur. Bu makalenin amacı, M.Ö. VIII-VII. Yüzyıl Asur çivi yazısı metinlerine yansıyan Medyan kabile birliğinin yerleşimleri ile tanımlanabilen bu şehirlerin tarihinin erken dönemini incelemektir. Kanabakanu>Gazaka, Parda>Fraata, Urikatu>Vera, Arbaku>Albaka, Karibtu>Kerefto ve diğer şehirler, stratejik olarak önemli rotalara dayanarak, yüzyıllar boyunca bölgenin yaşamındaki sosyo-politik önemi korumuşlar.

**Anahtar kavramlar:**Atropatena karallığı, çivi yazısı kaynakları, antik kentler, askeri kampanyalar, Atropatena'nın bölgeleri, Azerbaycan'ın ilk başkentleri.

Gönderme Tarihi: 11/09/2020

Kabul Tarihi:26/12/2020

## Введение

Страбон(63 г. до н.э. – 20 г. н.э.) был первым писателем, благодаря которому читатели западного мира получили скудную информацию о государстве Атропатена и её населённых пунктах. У него сохранились 3 формы названия этой страны: **Атропатηνη**(XI, 13, 3-4),**Атропатиος Μηδια**(XI, 5, 6; XI, 12, 4, XI, 13, 1),**Атропатиа** (XI, 14, 6-8). В «Руководстве по географии» Плиния (VI, 2) эта страна называется **Тропатеве** («Тропатена»).<sup>1</sup> В числе своих информаторов по Атропатене Страбон упоминает (XI, 13, 2-3) своего друга Антония, а также Аполлонида и Квинта Деллия, принимавших участие в военном походе Марка Антония в 36 г. до н.э. на Атропатену.<sup>2</sup> В «Географии» Страбона (XI, 13, 1) начальный период истории становления государственности Атропатены описан в общих чертах, без указания деталей: «Мидия делится на две части. Одну часть называют Великой Мидией...Вторая часть – этоАтропатийская Мидия. Своё имя она получила от военачальника Атропата, который не допустил, чтобы эта страна...стала подвластной македонянам...Провозглашённый царём, Атропат сделал по собственному решению эту страну независимой...».

Новое бразованное государство охватывало территорию провинций Западный Азербайджан, Восточный Азербайджан и Курдистан современного Ирана, временами также часть южных районов нынешней Азербайджанской Республики. Ныне большинство исследователей, соглашаясь со Страбоном, считают, что в результате многовековой фонетической трансформации хороним «Атропатена», восходящий к имени её основателя Атропата, получил современную форму «Азербайджан».Насколько эта точка зрения правомерна, речь пойдёт ниже.

Для обеспечения эффективно гоуправления территория страны была разделена на административные районы. Основным критерием при этом разделе служили физические условия, характеррельефа и историко-этнические особенности, ибо Атропатена до конца своей истории оставалась контрастным и

---

<sup>1</sup> Kamal Aliyev, *Drevne grecheskie i latinskiye pervoistochniki poistorii drevnego Azerbaijana (s primerami novogo tolkovaniya)*. Elm ve tehsil, Baku 2010, s. 229, 313.

<sup>2</sup> İrada Nadjafova, "Strabon o Midii-Atropatene", AMEA Tarix İnstitutu. Elmi Eserler, Baku 2008, C.23, s. 23, 4; K. Aliyev, *a.g.e.*, s. 11.

этнически пёстрым краем. Благоприятное географическое положение делали её важным связующим звеном в транзитной торговле Ближнего и Среднего Востока. Города по большей части основывались на караванных путях, что позволяло контролировать передвижение товаров, новых технологий и кочевых этнических групп. Более значимые города становились административными центрами областей.

В античных источниках сохранились названия, по меньшей мере, четырёх периферийных областей. Это происходило по той причине, что при нашествии извне, пограничные области становились первой мишенью и страдали больше других. Три периферийные области – Каспиана, Фавнитиды, Басоропеда были завоёваны около 185 г. до н.э. царями Софены и Армении. Вот что пишет по этому поводу Страбон (XI, 14, 5): «Армению, в прежние времена бывшую маленькой страной, увеличили войны Артаксия I (правителя Армении – С.М.) и Зариадра (царя Софены – С.М.)... Они совместно расширили свои владения, отрезав часть земель у окружающих народов. У мидян (атропатенцев – С.М.) они отняли Каспиану, Фавнитиду и Басоропеду...».

Каспиана (**Κασπιανα**), будучи самой крупной областью, охватывала Пайтакаран, часть Мильско-Муганской равнины севернее Аракса, Приурмийские земли простиралась до Каспийского моря. Фавнитиды (**Φαυνιτιδα**) соответствует современному Тель-Фавану, расположенному на месте слияния рек Тигр и Бохтан. Басоропеда (в сасанидский период называлась «Васпуракан» >**vis+puhr+akan** «Место всех сыновей») занимала земли современного Нахчыванского региона и западной части Зангезура.<sup>3</sup>

Относительно Матиены у Страбона имеются «разногласия». Так, в одном случае (XI, 13, 2) он пишет: «Страна эта (Атропатена – С.М.) расположена к востоку от Армении и Матиены, к западу от Великой Мидии и к северу от обеих». В этой информации и Матиена, и Атропатена выступают как самостоятельные географические понятия. В другом случае у Страбона имеется (XI, 7, 2) иное сообщение: «... в области Матиены в Мидии (т.е., в Атропатене – С.М.)...». Скорее всего, эти сведения отражают два разных периода истории Атропатены, в результате расширения которой Каспиана была включена в её состав. В определённый период античные писатели название «Матиена» применяли к озеру

---

<sup>3</sup>Yagub Makhmudov, *Realnyaya istoriya i vimisel o "Velikoy Armenii"*, Turxan, Baku 2017, s. 102-103.

Урмия. Например, Страбон в одном случае (XI, 13, 2) называет это озеро «Капавта», а в другом (XI, 14, 8) – «Матиена». <sup>4</sup>Страбон правильно отмечал, что оба названия означают «Синее». Форма «Капаута» восходит к древнеиранскому **kapautaka** «синее», «голубое». <sup>5</sup> Добытые из этого озера соль, а также засоленная и сушёная рыба черезгород Экбатаны отправлялись в другие страны с целью обмена (XI, 14, 8).

Ввиду отсутствия местных письменных источников исследователям истории городов Атропатены до сих пор приходилось довольствоваться сведениями изтрудовантичных авторов. Государство Атропатена образовалось на территории племенного союза мидян и егопреемника–Мидийской империи.Исходя из этого ещё в конце XIX века К.Тиле, П.Рост, А.Биллербек, М.Штрек и другие немецкие ассириологи пытались отождествить атропатенские города с населёнными пунктами клинописных текстов ассирийских царей I тыс. до н.э., информирующих о положении на Иранском нагорье. Исследования в этом направлении, хотя и дали определённые положительные результаты, но из-за необоснованных возражений оппонентов пришлось отказаться от этой идеи. Это, в первую очередь, касается происхождения названия «Атропатена» и восходящего к нему топонима «Азербайджан».

1. Андарпатиану. Город под таким названием упоминается в ассирийских клинописных текстах трижды. В 714 и 713 гг. до н.э. ассирийский царь Саргон II (722-705 гг. до н.э.) получил дань от глав мидийских городов, в том числе от Машдаку из города Андарпатиану, который отмечается в «Письме богу Ашшуру», как **URUAn-dar-pa-ti-a-nu**<sup>6</sup>, а в «Призме А» как **KURAn-dir-pat-ti-a-nu**.<sup>7</sup> Последний раз город засвидетельствован в запросе вавилонского оракула, составленном в период антиассирийского восстания в Мидии в конце 670-х годов (см., рис.1). В запросе конец топонима не сохранился; он восстанавливается как

---

<sup>4</sup>İrada Safarova, "K voprosu o matienakh", AMEA Tarix İnstitutu, Elmi Eserler, C. 27, Baku 2009, s. 10-13.

<sup>5</sup>Rauf Melikov, *Drevnepersidskiye nadpisi*, Şərq-Qərb, Baku 2013, s. 269.

<sup>6</sup>Fransua Thureau-Dangin, *Une Relation de la Huitième Campagne de Sargon (714 av. J-C)*, Paul Geuthner, Paris 1912, s. 10.

<sup>7</sup>Hugo Winckler, *Keilins chrifftexte Sargon, Band I*, Leipzig 1889, plates 44-46; Daniel Luckenbill, *Ancient record of Assyria and Babylonia*. Greenwood Press, C. 1-2, New York 1968, s. 192; Edvin Grantovskiy, *Ranyaya istoriya iranskikh plemyon Peredney Azii*. Nauka, Moskva 1970, s. 325.

URUAn-dar-pa-ti-[a-nu].<sup>8</sup> Конечный звук **-u** в ассирийской передаче топонима является аккадским суффиксом именительного падежа.




Рис. 1. Город Антарпатиан в запросе оракула.

С 1893 года группа ассириологов (А.Кнудсон, П.Рост, Э.Клаубер, Ф.Кёниг) предложила считать этот город, к наименованию которого, по их мнению, восходит современное название «Азербайджан», родиной Атропата. В Азербайджане сторонником этого предположения был З.Ямпольский, также считавший, что название «Азербайджан» произошло не от имени Атропата, а от топонима Антарпатиан.<sup>9</sup> Поскольку ещё тогда современная форма «Азербайджан» объяснялась из иранских языков, как «[Земля], хранимая огнём», или «Страна огней», старое объяснение было полностью отклонено, ибо слово «огонь» в иранских языках звучало **atr-**, но ни как **antr-**. А.Н.Алимирзоев, проследив историю исследования этого вопроса, пришёл к выводу, что топоним Антарпатиан восходит к древне иранскому словосочетанию **antar+paδ** («между путей»). По его мнению, случайное звуковое совпадение данного топонима с именем Атропата стало причиной ошибки не владеющего иранскими языками Страбона, возводившего название государства к имени его создателя. Дело в том, что и до, и после Страбона страны древнего мира длительное время официально и традиционно назывались по именам их создателей. Что касается фонетической трансформации топонима Антарпатиан в «Азербайджан», то это могло быть в результате отпадения звука **-n-**, стоявшего перед звуком **-d-**. Подобное фонетическое явление закономерно соблюдалось в древнеперсидских, а иногда и в парфяньских текстах.

<sup>8</sup> Ivan Starr, *Queries to the Sungod Divination and Politics in Sargonid Assyria*, *State Archives of Assyria*, C. 4, Helsinki 1990, s. 64.

<sup>9</sup> Zelik Yampolskiy, *"O tojdestve Antarpatianu I Atropateny"*, *Uchyonnyye zapiski Azerbajdžanskogo Gosudarstvennogo Universiteta*, C. 6, Baku 1972, s. 29-32.

Итак, по мнению А.Алимирзоева, термины «Атропатена» и «Азербайджан» восходят к названию города Антарпатиан, расположенного на южной периферии маннейской области Зигирту и имя Атропата тут не причём.<sup>10</sup> Действительно, история показывает, что подавляющее большинство ведущих стран древнего мира (Египет, города-государства шумеров, Вавилония, Ассирия, греческие полисы, Римская империя и другие) своим названиям обязаны городам, где зарождалась их политическая жизнь. Каждый создатель новой правящей династии давал подвластной ему стране название города, где находился его трон. В этом отношении мнение А.Алимирзоева заслуживает доверия.

Несмотря на отсутствие прямых фактов, несложно догадаться, что благодаря удачному географическому расположению город Антарпатиан, пережив Мидийскую и Ахеменидскую империи, в 323 г. до н.э. превратился в столицу созданного Атропатом государства. В 147 г. до н.э. земли этого государства были аннексированы Митридатом I, в результате чего возникла новая, парфянская форма **‘trwptk**, произносимая как **Ātropātakān**.<sup>11</sup> Сам же город, давший начало этому наименованию, ко времени Страбона либо перестал существовать вообще, либо же потерял былую значимость и не заслуживал даже упоминания. Согласно Страбону, при парфянах административное управление Атропатаканом осуществлялось из двух городов – из Газаки и Веры.

2. Газака. Этот город являлся летней резиденцией царей Атропатены. Считается, что Страбону (XI, 13, 3) было известно три формы названия этого города: **Гаζака, Гаζα, Гаζαι** (см., рис. 2). Следует отметить, что буква ζ могла передавать звуки **-z-** и **-dz-**. Поэтому, указанные формы топонима могли читаться как «Газака» так и «Гадзака».<sup>12</sup>

---

<sup>10</sup> Allahverdi Alimirzayev, "Antarpatianu" – "Atropatena" – "Azerbaycan" (ilk atributumuzun tarixi-fonetik takamüllünə dair", AMEA Tarix İnstitutu. Elmi Eserler, C. 60, Bakı 2016, s. 60.

<sup>11</sup> İğrar Aliyev, *Ocherk istorii Atropateny*, Azerneşir, Bakı 1989, s. 34, 39.

<sup>12</sup> İrada Najafova, "K voprosu o stolitsax Midii-Atropateny", Baku Universitetinin Xeberleri, Humanitar elmler seriyası, C. 3, Bakı 2003, s. 167; İrada Nadjafova, "Strabon o Midii-Atropatene", Tarix İnstitutu, Elmi Eserler, C. 23, Bakı 2008, s. 8.



Βασίλειο ν δ' αὐτὸν θερινὸν μὲν ἐν πεδίῳ ἰδρυμένον Γαζακα χειμερινόν δὲ ἐν φρουρίῳ ἐρυμνῷ Ουερα, ὁπερ Ἀντώνιος ἐπολιόρησε κατὰ τὴν ἐπὶ Παρθυαίους στρατείαν. Διεχεῖ δὲ τοῦτο τοῦ Ἀράξου ποταμοῦ τὸν ὀριζόντος τὴν τε Ἀρμενίαν καὶ τὴν Ἀτροπατηνὴν σταδίους δισχιλίους καὶ τετρακοσίους, ὡς φησὶν ὁ Δελλίος, ὁ τοῦ Ἀντωνίου φίλος, συγγραψας τὴν ἐπὶ Παρθυαίους αὐτοῦ στρατείαν, ἔν η παρὴν καὶ αὐτὸς ἡγεμονίαν ἐχὼν

Рис. 2. Города Газака и Вера в «Географии» Страбона.

В «Естественной истории» (VI, 2) Плиния Секунда (23-79 гг.) город **Газа** представлен как **oppidum** («крепость»). В другом месте своего труда (VI, 14) Плиний Секунд называл этот город **Аганзака** («Аганзака»).<sup>13</sup> Общественный статус делал необходимым укрепить города, подобные Газаке, дополнительными крепостными стенами и фортификационными сооружениями.

Уаммиана Марцеллина (330-400 гг.; «Деяния», XXIII, 6, 39) и Стефана Византийского (VI в.; «Этника», XV, 19) название города звучит как «Газака», что в переводе с иранских языков означает «казна».<sup>14</sup>

Город Газака находился в низменной местности, однако время его основания оценивается исследователями по-разному. По мнению одних, город был основан во II в. до н.э., другие же считают, что город существовал с ахеменидского периода (550-330 гг. до н.э.).<sup>15</sup> Не исключено, что город со всеми элементами инфраструктуры функционировал намного раньше. Это мнение аргументируется следующими филологическими доводами.




Рис.3. Город Канзабакану на стеле СаргонаII.

СаргонII трижды (716, 714, 713 гг. до н.э.) получал дань лошадьми от некоего Ушраа (в переводе с древнеиранских языков «Верблюжий») из города

<sup>13</sup> Kamal Aliyev, *Drevnegrecheskie i latinskiye pervoistochniki po istorii drevnego Azerbajdžana (s primerami novogo tolkovaniya)*, Baku 2010, s. 218.

<sup>14</sup> Igrar Aliyev, *a.g.e.*, s. 60.

<sup>15</sup> Sara Kasumova, *Yujnyy Azerbajdžan v III-VII vv.* Elm, Baku 1983, s. 20; Vilayet Kerimov, Sara Kasumova, *“Drevnij gorod Shiz (Taxt-i Suleyman)”*, *Izvestiya Akademii Nauk Azerbajdžanskoy SSR*, C. 1, Baku 1992, s. 45-53.

Канзабакану (см., рис.3).<sup>16</sup> В написании этого топонима мы вновь сталкиваемся с тем же принципом отпадения звука **-n-**, стоявшего перед звуком **-d-** (в данном случае **-z-**). Дело в том, что звук **-d-** «юго-западной» группы иранских языков соответствует фонеме **-z-** «северо-западной» группы иранских языков, к которой относился также мидийско-атропатенский язык.<sup>17</sup> Топоним Канзабакану состоит из сочетания слов **kanza+akan**, переводимого с иранских языков как «место казны», «место сокровища»<sup>18</sup>, что этимологически соответствует городу Газака античных авторов.

Координаты этого города у Птолемея (83°40' северной долготы и 39° 30' восточной широты) не отражают реальное положение, ибо в те времена не было чёткого представления о форме Земли и не были разработаны стандарты для географических координат.<sup>19</sup> Так, современные координаты Мараги составляют 37°23' северной широты, 46°16' восточной долготы. Более предпочтительным кажется сообщение Плиния Секунда, согласно которому (VI, 13) город **Газае** находился в 450 тысячах шагов от столицы Армении Артаксаты и на таком же расстоянии от столицы Большой Мидии Экбатаны.<sup>20</sup> Иными словами, летняя столица Атропатидов находилась между современными городами Арташат (в 30 км южнее Еревана, на левом берегу Аракса) и Хамаданом. Учитывая это, многие исследователи локализуют Газаку у современной деревни Лейлан, между городами Миандоаб и Такаб, на правом берегу реки Джагату.<sup>21</sup> В отличие от них, Р.Фрай считал, что Газака ещё со времён Ахеменидов была местом паломничества огнепоклонников и находилась на месте современного Тахт-и-Сулеймана (в 70 км юго-восточнее Мараги), где до сих пор сохранились её

<sup>16</sup>Igor Mikhaylovich Dyakonov, *Istoriya Midii ot drevneyshix vryemyon do kontsa IV v. do n.e.* Akademii Nauk, Moskva-Leningrad 1956, s. 214, 221; Luis Levine, *Two Neo-Assyrian Stelae from Iran*, Royal Ontario Museum Art and Archaeology, Occasional Paper. 23, Toronto 1971, s. 42-43, 72.

<sup>17</sup>Edvin Grantovskiy, *Ranyaya istoriya iranskikh plemyon Peredney Azii*, Nauka, Moskva 1970, s. 85, 89; Allahverdi Alimirzayev, "Antarpatianu" – "Atropatena" – "Azerbaycan" (ilk atributumumuzun tarixi-fonetik takamuluna dair)", AMEA Tarix İnstitutu. Elmi Eserler, C. 60, Bakı 2016, s. 15-16.

<sup>18</sup>Igrar Aliyev, *Ocherk istorii Atropateny*, Azereşir, Baku 1989, s. 60, 68.

<sup>19</sup>Sara Kasumova, a.g.e., s. 24.

<sup>20</sup>Kamal Aliyev, *Drevnegrecheskie i latinskiye pervoistochniki po istorii drevnego Azerbajjana* (s primerami novogo tolkovaniya), Baku 2010, s. 218.

<sup>21</sup>Vladimir Minorsky, *Roman and Byzantine. Campaigns in Atropatene*, C. 11, London 1944, s. 2, 254; Igrar Aliyev, *Ocherk istorii Atropateny*, Azereşir, Baku 1989, s. 60, 160; Irada Najafova, "K voprosu o stolitsax Midii-Atropateny", Baki Universitetinin Xeberleri, C. 4, Baku 2003, s. 69.

развалины.<sup>22</sup> Аналогичного мнения придерживался А.Фазили, который ошибочно считал «Фрааспу» вторым названием Газаки.<sup>23</sup>

3. Фрааспа. В ходе первой войны Рима с Парфией, в 36 г. до н.э. Марк Антоний, выйдя из пределов Армении, с большим войском предпринял осаду одного из мощных городов-крепостей Атропатены. Сведения об этом событии сохранились в трудах трёх античных авторов. По мнению учёных, в «Географии» Страбона (XI, 13, 3) этот город-крепость носит название **Оуэра** («Вера»), в труде Плутарха «Антоний» (XXXVIII, L) – **Фраата** (“Fraata”), а в сочинении «Римская история» Диона Кассия (49, 25) – **Прааспа** («Прааспа»).

Столь ощутимое различие в названии топонима ещё в 1840 году привело Г.Роулинсона к «компромиссному» варианту, согласно которому все три названия относились к одному и тому же городу, руины которого отождествлялись им с Тахт-и-Сулейманом. Это ошибочное мнение долго имело хождение, пока В.Минорский не пришёл к выводу, что эти города следует различать.<sup>24</sup> Мы также рассмотрим эти топонимы отдельно, так как не исключено, что Марк Антоний мог осаждать (видимо так и было) три разных города Атропатены. По сообщению Плутарха («Антоний», XXXVIII), перед штурмом одной из крепостей Марк Антоний оставил тяжёлую технику под присмотром своего полководца Оппия Статиана, так как она замедляла передвижение войска. Но поскольку римляне не смогли захватить крепость, Марк Антоний пожалел, что не взял с собой тяжёлую технику, с помощью которой можно было бы разрушить стены.<sup>25</sup>

Относительно маршрута похода римского войска 36 г. до н.э. в отечественной историографии сложилось ошибочное представление. Ссылаясь на английских исследователей, считали, что выйдя с территории современной республики Армения, двигаясь по маршруту Хой–Маранд, римское войско вошло в Атропатену.<sup>26</sup> Вот, что говорит по этому поводу Плутарх («Антоний», XXXVIII): «...оставив Армению по левую руку, и, достигнув Атропатены, стал разорять

<sup>22</sup>Richard Fray, *Naslediye Irana*, Vostochnaya Literatura İran, С. 20, Moskva 2002, s. 297.

<sup>23</sup>Abdulla Fazili, “*Borba atropatens evprotiv rimskikh zaxvatchikov (36 g. do n.e.)*”, Problemy antichnoy istorii I kul'tury. С. 1, Yerevan 1979, s. 297.

<sup>24</sup>Kamal Aliyev, *a.g.e.*, s. 285.

<sup>25</sup>Igrar Aliyev, *Ocherk istorii Atropateny*, Azereşir, Baku 1989, s. 93-97; Kamal Aliyev, *Drevnegrecheskie i latinskiye pervoistochniki po istorii drevnego Azerbajjana (s primerami novogo tolkovaniya)*, Baku 2010, s. 116-117; Abdulla Fazili, *Atropatena. E.e. IV-b.e. VII esrleri*. Elm, Bakı 1992, s. 116-117, 137-139.

<sup>26</sup>*The Cambridge History of Iran*. С. 3, Part 1 (Editor E. Yarshater), Cambridge University, New York 1983, s. 58; Igrar Aliyev, *a.g.e.*, s. 92; Abdulla Fazili, *Borba atropatens evprotiv rimskikhz axvatchikov (36 g. do n.e.)*, Problemy antichnoy istorii I kul'tury. С. 1, Yerevan 1979, s. 296.

страну». Прав был К.Алиев, считавший, что «римляне сразу же вступили в пределы Атропатены, вовсе не огибая озеро Урмия с севера».<sup>27</sup>

Армянское царство находилось не на Кавказе, а в восточной части Анатолии. Это подтверждается многими фактами, в том числе и тем, что в 66 г. до н.э. албаны и иберы, заключив военный союз против вторгшегося на Кавказ Помпея, оказали ему достойное сопротивление (Dio., Kas. XXXVII, 3-4). Если бы армяне тогда жили на Кавказе, то элементарное чувство самосохранения инстинктивно вынудило бы их присоединиться к этой коалиции. Термин «Армения» появился на Южном Кавказе лишь в начале XIX века. Благодаря политике царской России, часть этнических армян, подданных Османской Турции и Каджарского Ирана, была переселена на земли азербайджанских государственных образований – Карабахского, Нахчыванского и Иреванского ханств.<sup>28</sup>

Плутарх отмечает, что потерпев поражение у стен Фрааспы, римляне отступили в другом направлении и «пришли к реке Аракс, отделяющей Мидию (Атропатену – С.М.) от Армении» («Антоний, L). В данном случае имеется виду не сам Аракс, а его южный рукав Котурчай. Следовательно, при походе на Атропатену римская армия, скорее всего, воспользовалась маршрутом Эрбиль-Рание-Бане-Саккыз-Дивандере.

Некоторые историки отождествляли Фрааспу с местностью Кале-и Зоххак близ города Миане, в долине реки Курангун.<sup>29</sup> Сторонники этой идеи руководствуются этимологией топонима, означающего в переводе с древнеиранских языков «Способствующий коням».<sup>30</sup>

Есть предположение, что «Фраата» была третьим по счёту названием города Марага. Первое название города «Аттила» в 880 г. до н.э. было заменено ассирийским царём Ашшурназирпалом II (881-859 гг. до н.э.) на «Дур-Ашшур» («Крепость бога Ашшур»), который сделал его административным центром по сбору дани. Этот же город, уже с гибридным (семито-иранским) названием «Бит-Умарги» («Община с хорошими лугами») в 716 г. до н.э. был включён в состав

---

<sup>27</sup> Kamal Aliyev, *Plutarx o Marke Antonii*, Trudy nauchnoy konferentsii, posvyashyonnoy 80-letiyu akademika Igrara Aliyeva. 12 mart 2004. Baku 2004, s. 107.

<sup>28</sup> Yagub Makhmudov, *Realnyaya istoriya I vymysel o "Velikoy Armenii"*, Turxan, Baku 2017, s. 8-9.

<sup>29</sup> Vladimir Minorsky, *Roman and Byzantine. Campaigns in Atropatene*, Bulletin of the School of Oriental and African Studies, C. 11, London 1944, s. 262; Igrar Aliyev, *Ocherk istorii Atropateny*, Azereşir, Baku 1989, s. 106.

<sup>30</sup> Igrar Aliyev, *a.g.e.*, s. 68; Irada Najafova, *"K voprosu o stolitsax Midii-Atropateny"*, Baku Universitetinin Xeberleri, C. 4, Baku 2003, s. 170-171.

ассирийской провинции Кишассу, находящейся западнее района зарождения мидийского племенного союза. Люцерна обширных лугов Мараги способствовала увеличению поголовья лошадей, а из другого растения этих лугов научились приготавливать напиток **хаома**, который применяли в религиозных обрядах. Последнее стало профессиональным занятием переселившихся в эти места скифов, вследствие чего соседи называли их «сака-хаомаварга» (у Геродота «амюргийские скифы»)<sup>31</sup>.

В «Руководстве по географии» Клавдия Птолемея название этого города звучит **Фанааспа** («Фанааспа») и указаны координаты: 85°30' северной широты, 40°30' восточной долготы.<sup>32</sup>

Последним античным автором, упоминавшим этот город, был Стефан Византийский (VI век), у которого, помимо **Фрааспа** («Фрааспа»), встречается вариант **Прааспа** («Прааспа»)<sup>33</sup>.

4. Фраата. Чередование фонем **-f-** и **-p-** у писателей античности позволяет сопоставлять этот топоним с названием города Парда, известного по надписям Саргона II как столица (**URU šarru-ti** «царский город», см., рис.4) восточно маннейской области Зигирту.



Рис. 4. «Царский город» Парда в «Письме богу Ашшуру»

Ввиду отсутствия специального знака для записи звука **-f-** в клинописи Месопотамии, писцы для его передачи применяли знак **-p-**.<sup>34</sup> Тем самым, оригинальное название города «Фраата» в ассирийской передаче получило форму **pa-ar-da**. Касательно замены конечного согласного звука топонима, следует отметить, что месопотамская клинопись не делала графических различий между глухими, звонкими и эмфатическими формами согласных.

5. Вера. Город-крепость являлся зимней столицей правителей Атропатены, следовательно, должен был находиться в климатически более тёплом, по

<sup>31</sup>Edvin Grantovski, *Ranyaya istoriya iranskikh plemyon Peredney Azii*, Nauka, Moskva 1970, s. 313; Allahverdi Alimirzayev, *"Maragha sheherinin tarixinde skiflerin rolu"*, Tarix İnstitutu. Elmi eserler, C. 41-42-43, Bakı 2012, s. 4-11.

<sup>32</sup>Sara Kasumova, *Yujnyu Azerbaijan v III-VII vv*, Elm, Baku 1983, s. 24.

<sup>33</sup>Irada Najafova, *a.g.e.*, s. 170.

<sup>34</sup>Edvin Grantovski, *Ranyaya istoriya iranskikh plemyon Peredney Azii*, Nauka, Moskva 1970, s. 91.

сравнению с Газакой, районе. Согласно Страбону (XI, 13, 13), Вера находилась на расстоянии 2400 стадий (приблизительно 430 км) от реки Аракс. Другим античным писателям город с таким названием не известен.

Одни исследователи считали Веру крепостью Фрааты и локализовали её в 16 км севернее Мараги, у подножия Сахенда, по мнению других, они были разными населёнными пунктами.<sup>35</sup>

Редкое применение компонента **-vir-** в древнеиранской ономастике дало повод предполагать существование полной формы топонима: «Фрааспа-вир», т.е., Вера рассматривалась как относящаяся к Фрааспе.<sup>36</sup> Однако ассирийские надписи, кажется, свидетельствуют об обратном. В текстах Саргона II можно встретить аккадский аналог названия города Вира. В настенных текстах второго и третьего залов дворца в Дур-Шаррукине имеется сообщение о подавлении в 716 г. до н.э. Саргоном II бунта в восточно ассирийской провинции Хархар. После нормализации ситуации, прилегающие области, в том числе Урикату, были присоединены к этой провинции.<sup>37</sup> Топоним Урикату состоит из словосочетания **var+ka[n]t**, означающий в древнеиранских языках «ограждённое место».<sup>38</sup> Компонент **ka[n]t**с фонетическими вариантами встречается в греческих передачах (Amm. Marc.23, 6; Strabo XV, 730) названий ахеменидских городов **Κυρέσχατα** (Киресхата) и **Πασαργάδα** (Пасаргада).

Топоним с аналогичной семантикой и статусом «город» упоминается в ассирийских текстах времён Асархаддона (681-669 гг. до н.э.). В конце 670-х годов в подвластных Ассирии мидийских городах начинаются волнения, главы многих поселений отказываются подчиняться и платить дань. Но были и такие, которые продолжали вести лояльную по отношению к Ассирии политику и не присоединились к всеобщему восстанию. В 672 г. до н.э. главы трёх городов – Уппис из Партакки, Занасана из Партуку и Раматея из Ураказабарны – с ценными дарами прибыли в столицу Ассирии Ниневию. В переговорах с Асархаддоном они рассчитывали получить поддержку в борьбе против ополчивших городских глав и

<sup>35</sup>Igrar Aliyev, *Ocherk istorii Atropateny*, Azernesir, Baku 1989, s. 106-107; Abdulla Fazili, *Atropatena. E.e. IV-b.e.VII esrleri*, Elm, Bakı 1992, s. 81.

<sup>36</sup>Irada Najafova, "K voprosu o stolitsax Midii-Atropateny", Bakı Universitetinin Xeberleri, C. 4, Baku 2003, s. 170-171.

<sup>37</sup>Daniel Luckenbill, *Ancient record of Assyria and Babylonia*. Greenwood Press publishers, C1-2, s. 11, New York, 1968; Igor Mikhaylovich Dyakonov, "Istoriya Midii ot drevneyshix vryemyon do rontsa IV v. do n.e.", Nauka, Moskva 1956, s. 209; Inna Medvedskaya, *İstoriya Midiyskogo tsarstva. VII-VI vv. do n.e.* Yevraziya, Sankt-Peterburg 2018, s. 129, 149.

<sup>38</sup>Rauf Melikov, *Drevne persidskiye nadpisi*, Şerq-Qerb, Baku 2013, s. 254, 306.

тем самым сохранить свою власть. Чуть позже к лояльным главам присоединились другие наместники, Асархаддон заключил со всеми этими наместниками мирный договор на вассальных условиях.<sup>39</sup>

Топоним Ураказабарна состоит из компонентов **Vara+ganza+bara**, что дословно означало «ограждённое место казначея».<sup>40</sup> В Авесте (Яшт XIII, 13) этот же город носит название «Варакасафарна».<sup>41</sup>

Таким образом, по смысловому значению «Вера»идентична с топонимами Урикату и Ураказабарна ассирийских надписей. Вера могла быть идентифицирована с одним из них. Топонимы Урикату и Ураказабарнани разу не упоминаются в одном и том же тексте,но это обстоятельство не может быть основанием для их идентификации. В стеле Саргона II из Наджафабада, где описан маршрут 716 г. до н.э. через Луристан, в отличие от Канзабакану, Урикатуи Ураказабарнани упоминаются. Следовательно, оба города находились севернее этого маршрута.

6. Аганзана. В 1897 г. Пол Рост предложил отождествлять упомянутый у Птолемея город **Αγανζανα** (или **Αγαζα**; «Руководство по географии» VI, 2, 8) с топонимом Агази текстов времён Саргона II, что было поддержано другими исследователями.<sup>42</sup> В «Торжественной надписи» этого правителя «область» Агази упоминается в связи с военным походом 713 г. до н.э. В этой надписи Агази, вместе с областями Амбанда и Данану, характеризуется как **KUR madāi ša pati LU<sub>2</sub> aribi ša nipih dšamši**«в стране мидийцев, что у пределовлюдей «Ариби», которые [живут] увосхода солнца».<sup>43</sup>

Есть основание полагать, что этот город существовал со времён аккадских царей. В хозяйственных текстах архива города Гасур (иначе Нузи, около

<sup>39</sup>Inna Medvedskaya, *Istoriya Midiyskogo tsarstv, VII-VI vv. do n.e. Yevraziya, Sankt-Peterburg 2018, s. 153-154.*

<sup>40</sup>Rauf Melikov, *Drevnepersidskiye nadpisi, Şerq-Qerb, Baku 2013, s. 253, 309.*

<sup>41</sup>Igor Mikhaylovich Dyakonov, *Istoriya Midii ot drevneyshix vryemyon do kontsa IV v. do n.e., Akademii Nauk, Moskva 1956, s. 263.*

<sup>42</sup>Paul Rost, *Das Sogenannte Mederreich und das Emporkommen der Perser Untersuchungen zur Altorientalischen Geschichte, Mitteilungen der Vorderasiatischen Gesellschaft, Mitteilungen der Vorderasiatischen Gesellschaft, Leipzig 1897, s. 83; Maximilian Streck, Das Gebiet der heutigen Landschaften Armenien, Kurdistan und Westpersien nach den babylonisch-assyrischen Keilinschriften, Zeitschrift für Assyriologie und verwandte Gebiete. Zeitschrift Assyriologie und Vorderasiatische Archaologie. C. 15, Berlin 1901, s. 353.*

<sup>43</sup>Daniel Luckenbill, *Ancient record of Assyria and Babylonia.* Greenwood Press Publishers, C. 1-2, New-York 1968, s. 58; Igor Mikhaylovich Dyakonov, *Istoriya Midii ot drevneyshix vryemyon do kontsa IV v. do n.e., Akademii Nauk, Moskva 1956, s. 220; Edvin Grantovskiy, Ranyaya istoriya iranskikh plemyon Peredney Azii, Nauka, Moskva 1970, s. 320; Inna Medvedskaya, Istoriya Midiyskogo tsarstva. VII-VI vv. do n.e., Yevraziya, Sankt-Peterburg 2018, s. 115, 126.*

современного Киркука) постаккадского (кутийского) периода (XXII в. до н.э.) упоминается топоним Агазу (**a-gaz-u<sub>3</sub><sup>ki</sup>**), что является именительным падежом ассирийского названия города.<sup>44</sup>

Несложно догадаться, что «Агази» является сокращённой от «Аганзана», где **-ana** является греческой приставкой и естественно не могла присутствовать в ассирийских текстах. По филологическим соображениям (в результате отпадения начального звука **a-**, что характерно для иранских языков)<sup>45</sup> город отождествляется с современным Зенджаном.<sup>46</sup>

7. Зазака. П. Ростпервым предложен отождествлять город **Zaṣaka** («Зазака»), упомянутый у Птолемея (VI, 2, 10), с «областью» Зазакну (**KUR za-za-ak-nu** или **KUR sa-ak-su-uk-nu** надписей Тиглатпаласара III) из текстов Саргона II.<sup>47</sup> М. Штрек считал, что этот топоним состоит из компонентов **šiz+akan** и является ранней формой топонима «Шиз». Следовательно, «Шиз», как называли арабские авторы раннесредневековой Тахт-и Сулейман, считался им доарабским.<sup>48</sup> Для сравнения можно привлечь также топоним Сисакан > Сисиан (в западном Зангезуре). Кажется, правильно было бы отождествлять название «Шиз» с топонимом Ушиши.

8. Ушиши. Город с таким названием упоминается однажды, на оборотной стороне фрагментарного запроса вавилонского оракула, в связи с восстанием в Мидии (671 г. до н.э.; см., рис. 5).<sup>49</sup>




Рис. 5. Город Ушиши-Шиз в запросе оракула.

<sup>44</sup>Teofilo Meek, *Old Akkadian, Sumerian and cappadocian texts from Nuzi*, Harvard University, London 1935, s. 198.

<sup>45</sup>Rauf Melikov, *Drevnepersidskiye nadpisi*, Şerq-Qerb, Baku 2013, s. 131.

<sup>46</sup>Igrar Aliyev, *Ocherk istorii Atropateny*, Azərneşir, Bakı 1989, s. 106.

<sup>47</sup>Daniel Luckenbill, *a.g.e.*, s.115; Igor Mikhaylovich Dyakonov *a.g.e.*, s. 201-202.

<sup>48</sup>Maximilian Streck, *Das Gebiet der heutigen Landschaften Armenien, Kurdistan und Westpersien nach den babylonisch-assyrischen Keilinschriften*", *Zeitschrift Assyriologie und Vorderasiatische Archäologie*, Berlin 1901, s. 360.


<sup>49</sup>Ivan Starr, *Queriers to the Sungod Divination and Politics in Sargonid Assyria*, State Archives of Assyria, C. 49, Helsinki, 1990.



По мнению И.Медведской, преждегород находился на территории зарождения мидийского племенного союза, но накануне восстания был включён в состав ассирийской провинции Кишессу или же Хархар, поэтому подвергался нападению восставших.<sup>50</sup>

9.Карибту-Керефто. В 1819 г. путешествуя по Ирану, Роберт Кер Портер обнаружил в горах Керефто (Карафту), в течении реки Джагату, впадающей с юга в Урмийское озеро (между Саккызом и Тахт-и-Сулейманом), пещерный комплекс.<sup>51</sup> К.Тревер, непонятно по каким соображениям отнесла этот комплекс к памятникам материальной культуры армян, хотя известно, что в Иранском Курдистане (у неё «территория исторической Армении»), где находится этот памятник, армяне никогда не проживали. К.В.Тревер считала, что современное название комплекса является несколько искажённым персидским произношением армянского слова «карантун» («скальный дом», «дом в утёсе»). Такая этимология, хотя и соответствует форме комплекса Керафто, всё же не кажется приемлемой.<sup>52</sup> О значении названия комплекса речь пойдёт ниже.

Трёхъярусный комплекс состоит из галерей, коридоров и помещений; подъём на второй ярус осуществлялся лестницами из белого мрамора. Пещерное сооружение датируется VI-III вв. до н.э., однако предназначение его не установлено. Одни считают его местом паломничества, другие – местом дислокации греческого гарнизона. На стене одного из помещений выбита надпись: «Здесь проживает Геракл, ничто дурное да не внидет»<sup>53</sup>



<sup>50</sup> Inna Medvedskaya, *Istoriya Midiyskogo tsarstva. VII-VI vv. do n.e.*, Yevraziya, Sankt-Peterburg 2018, s. 156.

<sup>51</sup> Robert Ker Porter, *Travels in Georgia, Persia, Armeniya, ancient Babylonia and etc. During the years 1817, 1818, 1819, and 1820.* Printed for Longman, C. 2, London 1822, s. 540-549.

<sup>52</sup> Kamilla Trever, *Ocherki po istorii kultury drevney Armenii (II v. do n.e.-IV v. n.e.)*. Akademii Nauk, Moskva-Leningrad 1953, s. 156.

<sup>53</sup> Kamilla Trever, *a.g.e.*, s. 156-162; İğrar Aliyev, "Ocherk istorii Atropateny", Azerneşir, Baku 1989, s. 109-111.

Рис.6. Фрагмент запроса оракула о городе Карибту.

В трудах античных писателей сведения об этом архитектурном сооружении нет, но современное название местности напоминает ассирийское произношение «Карибту» (**URU ka-ri-ib-tu**), которое является названием города на Иранском нагорье. Этот город упоминается однажды, в запросе вавилонского оракула бога Шамаша, составленном в связи с мидийским восстанием 671 г. до н.э. (см., рис.6). В запросе от имени Асархаддон авопрошается, войдут и разрушат ли восставшие, будь то войско мидян, будь то войско маннеев, или войско скифов, или же войско другого врага, город Карибту. По мнению последнего издателя запроса А.Старра, Карибту являлся крепостью ассирийцев на подступах к владениям племенного союза мидян.<sup>54</sup> Об этом свидетельствует и название крепости, означающее в переводе с аккадского языка «благословенная», что указывает также на назначение пещерного сооружения.<sup>55</sup>

10. Албака. По сообщению Страбона (XI, 13, 2) мидийцы (атропатенцы – С.М.) отняли у Армении область **Σιμβακα** («Симбака»), которая у Плиния названа **‘Αλου’ακα** («Албака»); именно последнюю форму считают правильной.<sup>56</sup>




Рис. 7. Город Арбаку в анналах Ашшурназирапала II.

Мы предпочитаем отождествлять этот топоним с названием области (или города) Арбаку (в родительном падеже «Арбаки»), засвидетельствованном в текстах Ашшурназирапала II в связи с военными действиями в области под названием «Внутренняя Хабхи» (см., рис.7).<sup>57</sup> Современное название этой

<sup>54</sup> Ivan Starr, *Queriers to the Sungod Divination and Politics in Sargonid Assyria*, State Archives of Assyria, C. 49, Helsinki 1990, s. 50-52.

<sup>55</sup> Igor Mikhailovich Dyakonov, "Istoriya Midii ot drevneyshix vryemyon do kontsa IV v. do n.e.", Akademii Nauk, Moskva-Leningrad 1956, s. 268.

<sup>56</sup> Igrar Aliyev, "Ocherk istorii Atropateny", Azereşir, Baku 1989, s. 102.

<sup>57</sup> Emil Budge, Leonard King, *Annals of the Kings of Assyria*. Harrison and sons printers, C. I, London, 1902, s. 338; Daniel Luckenbill, *Ancient record of Assyria and Babylonia*. Greenwood Press Publishers, C. I, New York 1968, s. 465, 500, 502.

местности, расположенной на левом берегу реки Синебер (один из южных притоков Бохтана), звучит как «Аврах» (иначе Эврак).<sup>58</sup>

11. Сигрис. У Страбона в рассказе об Атропатене (XI, 13, 8), упоминается **Συγριανή** («Сигриана»); там находился один из переходов из Месопотамии в Мидию. Э. Грантовский локализовал его на западе маннейской области Сумби.<sup>59</sup> В текстах времён Саргона упоминается местность (область или город) под названием «Сигрис», находящаяся «в стране мидян». Сигрис в течение года (716-715 гг. до н.э.) был в составе ассирийской провинции Хархар.<sup>60</sup> Поскольку этот Сигрис был расположен в районе Буруджерд, в долине реки Гамазаб,<sup>61</sup> его нельзя отождествлять с Сигрианой Страбона.

12. Апамия/Рафан. Говоря о городах Мидии, Плиний Секунд («Естественная история», VI, 14) рядом с Аганзаной упоминает город **Απαμια** («Апамия»), «который назывался также **Ραφαν**» («Рафан»).<sup>62</sup>



Рис. 8. Город Раманда на стеле Саргона II.

Давно установлено, что основатель царства Армения Артаксий I по происхождению не был армянином. Ссылаясь на историческую традицию, (например, у раннесредневекового армянского автора Моисея Хоренаци) его считают мидийцем (атропатийцем – С.М.). В собственных надписях он отмечает, что происходит из рода **RWNDKN** («Равандакан»), т.е. Эрвандитов-Оронтидов.<sup>63</sup>

<sup>58</sup>Nikolay Arutyunyan, *Toponimika Urartu*, Akademii Nauk, Yerevan 1985, s. 32, 219.

<sup>59</sup>Edvin Grantovskiy, *Ranyaya istoriya iranskikh plemyon Peredney Azii*, Nauka, Moskva 1970, s. 190, 244-245.

<sup>60</sup>Daniel Luckenbill, *a.g.e.*, s. 11, 14, 192, 214; Inna Medvedskaya, *Istoriya Midiyskogo tsarstva. VII-VI vv. do n.e.*, Yevraziya, Sankt-Peterburg 2018, s. 115-120.

<sup>61</sup>Inna Medvedskaya, *a.g.e.*, s. 120.

<sup>62</sup> Kamal Aliyev, *Drevnegrecheskie i latinskiye pervoistochniki po istorii drevnego Azerbajjana (s primerami novogo tolkovaniya)*, Baku 2010, s. 218.

<sup>63</sup>Yagub Makhmudov, *Realnyaya istoriya i vymysel o "Velikoy Armenii"*, Turxan, Baku 2017, s. 98-99, 105-106.

«Равандакан» это арамейская транслитерация названия мидийской области, которую ассирийцы называли «Раманда», что засвидетельствовано на стеле Саргона II. Топоним Раманда-Равандакан в переводе с иранских языков означает «Место покоя» (или «Место отдыха»).<sup>64</sup> Второе название города – Апамия – является греческим. Город с аналогичным названием был основан греческими колонистами в Сирии, на бассейне реки Оронт (в 55 км северо-западнее от города Хама).

Раманда-Равандакан отождествляется с современным Раменд в районе Зиябад (в провинции Казвин, недалеко от дороги Такестан-Зенджан).<sup>65</sup>

Итак, мы рассмотрели 12 городов, упомянутых в ассирийских текстах VIII-VII вв. до н.э., известные латинским и греческим писателям античности, как города Атропатены. Приведённое нами сличение этих топонимов у ассирийских писцов и античных писателей привело к выводу, что эти города и крепости существовали, по меньшей мере, за три столетия до возникновения государства Атропатена. Причём один из этих городов – Антарпатиан – стоял у истоков самой государственности.

В основной массе, города являлись центром скопления ремесленников разных профессий. Немногочисленные артефакты, добытые археологами, позволяют судить лишь о состоянии гончарного производства. Большинство обнаруженных сосудов предназначено для повседневного пользования. Посуда раннего периода представлена расписными образцами с присущими им локальными особенностями и отсутствием единообразия форм. В первой половине II в. до н.э. появляются глазурованные посуды с бледными тонами, переходящие несколько позже в бирюзовый и зелёный цвета.<sup>66</sup> Примерно со второй половины II в. до н.э., в связи с включением Атропатены в состав Парфянского царства, появляется новый тип красновато-коричневой керамики.<sup>67</sup> К концу I в. до н.э. начинают распространяться различные формы зооморфной керамики. Часть керамической посуды использовалась при погребении; некоторые из них, вместе с содержимым клали рядом с покойником, а в

---

<sup>64</sup> Luis Levine, *Two Neo-Assyrian Stelae from Iran*, Royal Ontario Museum Art and Archaeology, Toronto 1971, s. 63-64, 74.

<sup>65</sup> Inna Medvedskaya, *Istoriya Midiyskogo tsarstva. VII-VI vv. do n.e.*, Yevraziya, Sankt-Peterburg 2018, s. 129-130.

<sup>66</sup> Wolfram Kleiss, *Qal'eh Zohak in Azarbaijan*, Archaologische Mitteilungen aus Iran. Neue Folge, C. 6, Berlin 1973, s. 182, 185.

<sup>67</sup> Wolfram Kleiss, *a.g.e.*, s. 169.

некоторые укладывался сам покойник. В погребениях обнаружены браслеты, кольца, бусы и другие украшения.

Из каких-то источников Полибий знал о существовании в Атропатене более 70 городов, но он не упоминает ни один из них.<sup>68</sup> Ему были известны указ Александра Македонского о строительстве у границ мидийской сатрапии с целью «защиты от варваров» городов-крепостей (X, 27). Некоторые из них стали населёнными пунктами Атропатены.

Спустя несколько десятилетий, писателям античности стали известны названия 5-6 городов, а десятки населённых пунктов остались вне поля зрения. Видимо это отражало реальное положение. На рубеже двух эр в Атропатене происходило углубление процессов урбанизации, приведших к уменьшению численности мелких поселений, жители которых переместились в большие города. Следы этого процесса прослеживаются археологическими раскопками в районе городов Маранд, Арша, Борудж, Герми.<sup>69</sup> Другим показателем углубления процессов урбанизации является резкое изменение типов погребений, появление новых ритуальных обрядов и разнообразие погребального инвентаря. В целом, полиэтничный облик городов обеспечивал укрепление экономики, рост материальной и духовной культуры Атропатены, превратил её в одну из передовых стран античного мира.

---

<sup>68</sup> Kamal Aliyev, *Drevnegrecheskie i latinskiye pervoistochniki poistoriidrevnego Azerbajdžana (s primeraminovogo tolkovaniya)*, Baku 2010, s. 6.

<sup>69</sup> Abdulla Fazili, *Atropatena, E.e. IV-b.e.VII esrleri*, Elm, Bakı 1992, s. 8-9.

## Literatura

ALIYEV I., *Ocherk istorii Atropateny*, Azərneşir, Baku 1989.

ALIYEV.K., *Plutarx o Marke Antonii*, Trudy nauchnoy konferentsii, posvyashyonnoy 80-letiyu akademika Igrara Aliyeva, 12 mart 2004, Baku 2004. s.106-110.

ALIYEV K., *Drevnegrecheskie i latinskiye pervoistochniki po istorii drevnego Azerbajjana (s primerami novogo tolkovaniya)*. Baku, 2010.

ALIMIRZAYEV A. "*Maragha şəherinin tarixinde skiflerin rolu*", Tarix İnstitutu. Elmi eserler, C. 41-42-43, Bakı 2012, s. 3-14.

ARUTYUNYANN., *Toponimika Urartu*, Akademii Nauk Armyanskoy SSR, Yerevan 1985.

ALIMIRZAYEV A., "*Antarpatianu*" – "*Atropatena*" – "*Azerbaycan*" (*ilk atributumuzun tarixi-fonetik takamuluna dair*"), AMEA Tarix İnstitutu. Elmi Eserler, C. 60, Bakı 2016.

BUDGE E., KING L., *Annals of the Kings of Assyria*, Harrison and sons printers, C. 1, London 1902.

7. *The Cambridge History of Iran*. C. 3, Part 1 (Editor E. Yarshater), Cambridge, University, London 1983.

DYAKONOV İ. M., *Istoriya Midii ot drevneyshix vryemyon do kontsa IV v. do n.e*, Akademii Nauk SSSR, Moskva-Leningrad 1956.

FAZİLİ A., *Atropatena. E.e. IV-b.e.VII esri*. Elm, Bakı 1992.

....., *Bor'ba atropatentsev protiv rimskikh zaxvatchikov (36 g. do n.e.)*, Problemy antichnoy istorii i kul'tury. C. 1, Yerevan 1979.

FRAY R., *Naslediye Irana*, Vostochnaya literatura İran, C. 20, Moskva 2002.

GRANTOVSKIY E., *Ranyaya istoriya iranskikh plemyon Peredney Azii*, Nauka, Moskva 1970.

KASUMOVA S., *Yujnyy Azerbaijan v III-VII vv*, Elm, Baku 1983.

KERİMOV V., KASUMOVA S., *"Drevniy gorod Shiz (Taxt-i Suleyman)"*, Izvestiya Akademii Nauk Azerbajanskoy SSR, C. 1, Bakı 1992, s. 45-5.

KER PORTER, R., *Travels in Georgia, Persia, Armeniya, ancient Babylonia and etc. During the years 1817, 1818, 1819, and 1820*, Printed for Longman, London 1822.

KLEİSS, W., *Qal'eh Zohak in Azarbajian*, Archaologische Mitteilungen aus Iran, Berlin 1973

LEVİNE, L., *Two Neo-Assyrian Stelae from Iran*, Royal Ontario Museum Art and Archaeology, Occasional Paper 23, Toronto 1971.

LUCKENBİLL, D., *Ancient Records of Assyria and Babylonia*, Greenwood Press publishers, C. 1-2, New York 1968.

MAKHMUDOV, Y., *Realnyaya istoriya i vymysel o "Velikoy Armenii"*, Baku 2017.

MEDVEDSKAYA, İ., *Istoriya Midiyskogo tsarstva. VII-VI vv. do n.e*, Yevraziya, Sankt-Peterburg 2018.

MEEK, T., *Old Akkadian, Sumerian and cappadocian texts from Nuzi*, Harvard University, London 1935.

MELİKOV, R., *Drevnepersidskiye nadpisi, Şərq-Qərb*, Baku 2013.

MINORSKY, V., *"Roman and Byzantine. Campaigns in Atropatene"*, Bulletin of the School of Oriental and African Studies, C. 11, London 1944, s. 243-265.

NADJAFOVA, I., "*K voprosu o stolitsax Midii-Atropateny*", Bakı Universitetinin Xeberleri, Humanitar elmler seriyası, C. 4, Bakı 2003, s. 167-172.

NADJAFOVA, I., "*Strabon o Midii-Atropatene*", AMEA Tarix İnstitutu, Elmi Eserler, C. 23, Bakı 2008, s. 3-15.

ROST, P., "*Das Sogenannte Mederreich und das Emporkommen der Perser Untersuschungen zur Altorientalischen Geschichte*", Mitteilungen der Vorderasiatischen Gesellschaft, Leipzig 1897, s. 83-116.

SAFAROVA, İ., "*K voprosu o matienakh*", AMEA Tarix İnstitutu, Elmi Eserler, C. 27, Bakı 2009, s. 5-20.

STARR, I., "*Queriers to the Sungod Divination and Politics in Sargonid Assyria*", State Archives Assyria, C. 4, Helsinki, 1990.

STRECK, M., "*Das Gebiet der heutigen Landschaften Armenien, Kurdistan und Westpersien nach den babylonisch-assyrischen Keilinschriften*", Zeitschrift für Assyriologie und verwandte Gebiete, C. 15, Berlin 1901, s. 257-382.

THUREAU-DANGIN, F., "*Une Relation de la Huitième Campagne de Sargon (714 av. J-C)*", Libraire Paul Geuthner, Paris 1912.

TREVER, K., "*Ocherki po istorii kultury drevney Armenii (II v. do n.e.-IV v. n.e.)*", Akademii Nauk, Moskva-Leningrad 1953.

YAMPOLSKIY, Z., "*O tojdestve Antarpatianu I Atropateny*", Uchyonnyye zapiski Azerbajjanskogo Gosudarstvennogo Universiteta, C. 6, Bakı 1972, s. 29-32.

WINCKLER, H., "*Keilinschrifttexte Sargo*". Band I, Verlag von Eduard Pfeifer, Leipzig 1889.