



Türk Coğrafya Kurumu

Faaliyet Raporu

(Ocak 2007- Haziran 2009)

1. Faaliyet:

İzmir ve çevre illerdeki coğrafya ve sosyal bilgiler öğretmenlerinin katılımı ile coğrafya eğitimi ve diğer mesleki sorunları tartışmak 16 NİSAN 2007 Pazartesi günü saat: 09.00-17.00 arasında "GÜNÜMÜZ DÜNYA SORUNLARI VE TÜRKİYE" isimli çalıştay Türk Coğrafya Kurumu ve Ege Üniversitesi işbirliği ile Ege Üniversitesi Edebiyat Fakültesi Konferans Salonu-İzmir'de gerçekleştirilmiştir. Çalıştay program aşağıdadır:

"GÜNÜMÜZ DÜNYA SORUNLARI VE TÜRKİYE"

PROGRAM

08.45 – 09.00 Kayıt

09.00 – 09. 05 Açılış

09.05 – 09.35 “Dünya ve Türkiye Jeopolitiği, Sorunlar – İlişkiler” Doç. Dr. İ. Yaşar Hacısalihoğlu

09.35 – 09.45 Tartışma

09.45 – 10.15 “2005 Coğrafya Öğretim Programının Getirdikleri” Y. Doç. Dr. Servet Karabağ

10.15 – 10.25 Tartışma

10.25 – 10.55 "Orta Öğretimde Yeni Coğrafya Programı Üzerinde Değerlendirmeler"

Prof. Dr. Asaf KOÇMAN - Coğr. Öğr. Ercan KILINÇ

10.55 - 11.05 Tartışma

11.05 – 11.25 Ara

11.25 – 11.55 "UNESCO 2008 Uluslararası Yer Yılı Ulusal Etkinlikleri" Prof. Dr. İlhan KAYAN

11.55 – 12.05 Tartışma

12.05 – 13.30 Yemek arası

13.30 – 14.00 "Uluslararası Göçlerde Yeni Eğilimler ve Sorunlar" Prof. Dr. Mustafa MUTLUER - Araş. Gör. İlkay

SÜDAŞ

14.00 – 14.10 Tartışma

14.10 – 14.40 "Türkiye'de Kırsal Kalkınma Arayışları: Kırsal Turizm" Prof. Dr. Füsun SOYKAN

14.40 – 14.50 Tartışma

14.50 – 15.10 Ara

15.10 – 15.40 “Oluşumları ve Gelişimleri İtibariyle Dünyada ve Türkiye’de Depremler” Y. Doç. Dr. T. Ahmet Ertek

15.40 – 15.50 Tartışma

15.50 – 16.00 "Küresel Isınma ve İklim Değişikliği" Doç. Dr. Ecmel ERLAT

16.00 – 16.10 Tartışma

16.10 – 16. 40 “Şehir İklimleri” Doç. Dr. Barbaros Gönenci16.40 – 16.50 Tartışma

16.50 – 17.00 Değerlendirme ve kapanış

Çalıştayın organizasyonu: Ege Üniversitesi Coğrafya Bölümü Başkanı Prof.Dr. Füsun SOYKAN ve Türk Coğrafya Kurumu’ndan Doç.Dr. Barbaros GÖNENÇİL tarafından yapılmıştır.

ÇALIŞTAYDAN FOTOĞRAFLAR



Türk Coğrafya Kurumu ve Ege Üniversitesi işbirliği ile Ege Üniversitesi Edebiyat Fakültesi Konferans Salonu'nda 16 NİSAN 2007'de düzenlenen "GÜNÜMÜZ DÜNYA SORUNLARI VE TÜRKİYE" isimli çalıştayın İzmir'deki açılış töreni.



"GÜNÜMÜZ DÜNYA SORUNLARI VE TÜRKİYE" isimli İzmir'deki çalıştayda coğrafya öğretmeni Ercan KILINÇ sunumunu yaparken.

2. Faaliyet:

Türk Coğrafya Kurumu'nun İstanbul İl Milli Eğitim Müdürlüğü işbirliğiyle, Coğrafya Öğretmenlerine yönelik olarak; Coğrafya Eğitimi ve diğer mesleki sorunları tartışmak üzere, "Türkiye Coğrafya Öğretmenleri Çalıştayı" Bağcılar Dünder Uçar Lisesinin ev sahipliğinde 27 Mayıs 2007 Pazar günü Bağcılar Kültür Merkezi'nde yapılmıştır. Çalıştay programı aşağıdadır:

2006–2007 Eğitim-Öğretim Yılı Yeni Coğrafya Müfredat Programı “Coğrafya Öğretmenleri Çalıştay” Programı

Saat	Konuşmacılar
9.00	Kayıt
9.30	Açılış konuşması
10.00-10:50	Yrd. Doç. Dr. Servet Karabağ (Coğrafya dersi yeni müfredat programı) Gazi Üniversitesi Öğretim Üyesi
10:50-11:00	Tartışma
11.00-11:40	Yrd. Doç. Dr. Salih Şahin (Coğrafya dersi yeni müfredat programı ölçme değerlendirme) Gazi Üniversitesi Öğretim Üyesi
11.50-12:00	Tartışma
12.00-13.00	Öğle yemeği
13.00-14.50	Yrd. Doç. Dr. Ahmet Ertek (Oluşum ve gelişimleri ile Dünya’da ve Türkiye’de Depremler) İstanbul Üniversitesi Öğretim üyesi
14:50-15.00	Tartışma
15.00-15.20	Coğrafya Öğretmeni Mesut SÜZER (Örnek arazi çalışması) ENKA Okulları
15:20-15:30	Tartışma
15:30-15:50	Çay arası
15.50-16:50	Doç. Dr. Barbaros GÖNENÇGİL (Küresel Isınma) İstanbul Üniversitesi Öğretim Üyesi
16:50	Tartışma
17:00	KAPANIŞ

Çalıştayın organizasyonu: Bağcılar Dünder Uçar Lisesi’nden Nurgül ÖZENİR ve Türk Coğrafya Kurumu’ndan Y.Doç.Dr. Ahmet ERTEK tarafından yapılmıştır.



Çalıştayın konuk konuşmacıları Dünder Uçar Lisesi öğretmen ve öğrencileriyle.

3. Faaliyet:

2 Temmuz - 7 Ağustos 2007 tarihleri arasında yedi ülkede karayolculuğu ile 35 günde Güney Amerika gezisi Türk Coğrafya Kurumu Yönetim Kurulu üyesi Mesut Süzer başkanlığında gerçekleşmiştir.



Güney Amerika gezi ekibi ekvator çizgisinde.

4. Faaliyet:

Türk Coğrafya Kurumu bünyesinde 3 Ağustos – 12 Ağustos 2007 tarihleri arasında 10 günlük arazi çalışmasında Rize – Çamlıhemşin çevresini kapsayan Doğu Karadeniz Dağlarından Kaçkar Dağları ve çevresinde buzul araştırmalarına da yönelik jeomorfolojik ve coğrafi incelemelerde bulunulmuştur. 7 kişilik coğrafya lisans ve lisansüstü öğrencilerinden oluşan ekip: Türk Coğrafya Kurumu Yönetim Kurulu Üyesi Araş.Gör. Cihan Bayrakdar (Ekip Başkanı), Ergin Canpolat, Cem Erdebil, Mehmet Emin Sönmez, Engin Örüm, İrfan Akar, Ebubekir Güleç'ten oluşmuştur.



Doğu Karadeniz Dağları araştırma ekibi Kaçkar Dağı güney buzulunda...

5. Faaliyet:

18 Kasım 2007 Pazar günü ENKA Okulları Oditoryumu'nda Türk Coğrafya Kurumu tarafından düzenlenen "4. İlköğretim Okulları ve Liseler Arası Ulusal Coğrafya Proje Yarışması"nın ödül töreni gerçekleştirilmiştir.

Dereceye giren okullara verilen ödüller şöyledir:

Her okula National Geographic Türkiye dergisinin katkılarıyla plaket ve bir yıllık abonelik.

Birincilik kazanan okullara "Neci" Depar İletişim Dış Ticaret Ltd. Şti. den Pusula ve Seyahat seti.

İkincilere "Neci" Depar İletişim Dış Ticaret Ltd. Şti. den Seyahat seti.

Dereceye giren tüm okullara Yeşil İz Dergisinden bir yıllık abonelik ve dergi örnekleri.

Türk Coğrafya Kurumundan dereceye giren tüm öğrenci ve danışman öğretmenlere katılım belgesi ve tişört.

Ödül alan okulların listesi şöyledir.

İlköğretim Proje Dalında:

1. İzmir - Asiye Hüseyin Akyüz Bilim İlköğretim Okulu " 1975 Sonrası Urla' Da Zeytinciliğin Kentleşme İle Değişen Serüveni"

Hazırlayan Öğrenciler: Çağla Gülser, Sevcan Gül, Duygu Budak

Danışman Öğretmen: Serpil Koldagüç

2. İzmir - Özel Çağdaş Eğitim İlköğretim Okulu "Bir Zeytin Çekirdeğinin Serüveni"

Hazırlayan Öğrenciler: M. Tevfik Kocabıyık, Esmâ Bekece, E. Alp Erkısa.

Danışman Öğretmen: Ebru Akyüz

3. İstanbul – Çatalca Ferhatpaşa İlköğretim Okulu " Tükettiğimiz Kültürel Zenginliklerimiz"

Hazırlayan Öğrenciler: Atakan Köken, Batuhan Akyazı

Danışman Öğretmen: Halime Eşe

İlköğretim Okulu Belgesel Dalında:

1. İstanbul - Ted İstanbul Vakfı Özel İlköğretim Okulu "Kozanın İçindeki Sır"

Hazırlayan Öğrenciler: Y. Burcu Demirok, Burcu Kefeli, Ekin İnce, Kader Sevgin

Danışman Öğretmen: Esra İşcan

2. İzmir - Özel Çamlaraltı İlköğretim Okulu " Soframdaki Tuz"

Hazırlayan Öğrenciler: Bengisu Demir, Kemal Hasırcı, Ece Gökyayla, Yağız Arat, Ozan Kavrama.

Danışman Öğretmen: Güner Boran, Can Arat.

3. Ankara – Özel Ceceli İlköğretim Okulu " Tuz Gölü Ölüyor Mu?"

Hazırlayan Öğrenciler: Kübra Eyüboğlu, Pınar Uçgun, Kübra Keskin, Seda Buyurgan, Hikmet Oğuz, Hamza Yılmaz

Danışman Öğretmen: Arzu İlhan

Lise Proje Dalında:

1. İstanbul – Nişantaşı Anadolu Lisesi " Akdeniz Kıyılarımızda Deniz Suyu Sıcaklıklarının İncelenmesi"

Hazırlayan Öğrenciler: Edgar Şar, N. Alican Mecit

Danışman Öğretmen: Gülten İçel

2. İstanbul – Özel Darüşşafaka Lisesi " Bir Mekân İki Yaşam"

Hazırlayan Öğrenciler: Elif Kansız, Cevat Sucu, Kürşat Şimşek

Danışman Öğretmen: Serpil Çiftçi

3. İzmir - Özel Çamlaraltı Lisesi " Mantar Meşesi Üretimi ve Yararlanma Yöntemleri

Hazırlayan Öğrenciler: Yücel Demir, Sercan Pala, Günseli Yılmaz, Mert Kaya

Danışman Öğretmenler: Güner Boran, Erhan Ergürhan

Lise Belgesel Dalında:

1. İstanbul – Arnavutköy Korkmaz Yiğit Anadolu Lisesi “ Merkezden Kaçış”

Hazırlayan Öğrenciler: Hilal Dinçer, Duru Yalın, Yasin Can

Danışman Öğretmen: Dilşad Atasoy

2. İstanbul – Zeynep Mutlu Eğitim Vakfı Özel Kemer Lisesi “ Kamil Abdüş Gölü”

Hazırlayan Öğrenciler: Selim Faruk Öcal, İnanç Turanlı

Danışman Öğretmen: Nihal Dalkılıç

3. İstanbul - Arnavutköy Korkmaz Yiğit Anadolu Lisesi “ Dünden Bugüne İstanbul”

Hazırlayan Öğrenciler: Deniz Özbeşleroğlu, Gizem Aksakal, Hilal Uğuz, Sara Nowakowska, Yiğitcan Bakan

Danışman Öğretmen: Dilşad Atasoy

Lise Mansiyon:

• İstanbul Hüseyin Avni Sözen Anadolu Lisesi “ Benim Mekânım Koşuyolu”

Hazırlayan Öğrenciler: Burak Yavuz, Nurdan Erdoğan, Burcu Sağlam, Cansu Ak

Danışman Öğretmen: Ümran Taner

• İzmir - Özel Çamlaraltı Anadolu Lisesi “ Gedizin Dili Olsaydı” (Belgesel)

Hazırlayan Öğrenciler: Fırat Güreli, Süleyman Berk Dereli, Mert Kaya, Kemal Can Cengiz

Danışman Öğretmenler: Güner Boran, Can Arat



Türk Coğrafya Kurumu tarafından yapılan “4. İlköğretim Okulları ve Liseler Arası Ulusal Coğrafya Proje Yarışması”nın ödül töreninden bir görüntü.

6. Faaliyet:

Türk Coğrafya Dergisi'nin 47. sayısı basılmıştır (Ayrıntı için bakınız: www.tcd.org.tr) .



Türk Coğrafya Dergisi Sayı: 47 kapağı.

7. Faaliyet:

14 Aralık 2007 Cuma günü 14.30-16.00 arası İstanbul Üniversitesi Coğrafya Öğrenci Kulübü'nün ev sahipliğinde Vezneciler'deki İ.Ü.Kuyucu Murat Paşa Salonu'nda "Güney Amerika" dia gösterisi ve söyleşisi, Türk Coğrafya Kurumu yönetim Kurulu üyesi Mesut Süzer ve coğrafya öğretmeni Mehmet Uşar tarafından sunulmuştur.



Mesut Süzer ile Mehmet Uşar'ın "Güney Amerika" dia gösterisi ve söyleşisi finalinde İ.Ü.Coğrafya Öğrenci Kulübü öğrencileri ve konuklarla birlikte bir görüntü.

8. Faaliyet:

Türk Coğrafya Dergisi'nin 48. sayısı basılmıştır (Ayrıntı için bakınız: www.tcd.org.tr).



Türk Coğrafya Dergisi Sayı: 48 kapağı.

9. Faaliyet:


IGU ile bağlantılı olarak Kurumumuz katkılarıyla İstanbul'da "2020-Uluslararası Coğrafya Kongresi"nin Türkiye'ye kazandırılması ve düzenlemenin İstanbul'da yapılması ile ilgili ön hazırlıklar sürmektedir. Bu konuyla ilişkili olarak, ZED Tanıtım Organizasyon Ltd. Şti. ile TCK arasında 31.07.2008 bir protokol imzalanmıştır.

10. Faaliyet:

Kurumumuz yapımıcılığında Yönetmenliğini Tamer Üstel'in yaptığı 2006-Güney Amerika Gezisi'nin 45'er dakika süreli iki bölümlük "Güney Amerika'da 30 Gün" isimli belgeselin yapımı tamamlanmıştır.

11. Faaliyet:

2008 Kasım'ında Yönetim Kurulu üyelerimiz Mesut SÜZER ve Fügen DEDE tarafından dört kişilik bir ekiple Kuzey Afrika'da **FAS'** özellikle Sahra Çölünü de kapsayan bir coğrafya gezisi gerçekleştirilmiştir. Aşağıda gezi fotoğraflarını ve Mesut Süzer'in Cumhuriyet Gezi ekinde yayınlanan "*Güneşin Evi Sahra*" isimli yazısını da bulacaksınız:



Türk Coğrafya Kurumu coğrafya öğretmenleri ekibi Sahra Çölü'nde.

GÜNEŞİN EVİ SAHRA

Fas'ta Atlas Dağlarının doğusunda yer alan ve güneşin rengini taşıyan 2,5 milyon yıl yaşındaki Sahra'nın kum tepelerine ulaşmanız için önce taş çölünden geçmeniz gerekiyor. Sanıldığı aksine Sahra'nın büyük kısmı kum tepeleri ile değil taş ve molozlarla kaplıdır. Bu taşlar milyonlarca yıllık fosilleri barındırır. Sessiz yer anlamına gelen Ourzazate yolundan başlayarak bu fosilleri işleyen ve satan pek çok küçük dükkânı yol boyunca görebilirsiniz. Kum tepelerine varmadan önce mutlaka görmemiz gereken bir yer daha var. "Cennetin Krallığı", "Büyük İskender" filmlerinin çekimlerinin de gerçekleştirildiği Aid Ben Haddou Kasbah'sı. Aid Ben Haddou Kasbah'ı 12. yüzyıldan kalma masalsi bir yerleşim. Aid Ben Haddou, bu yerleşim birimiyle, Ouarzazate'tan Marakeş'e uzanan yolu kontrol ediyormuş. Bir tepenin üzerine diklemesine kurulmuş bu kasabahın içine girdiğinizde zaman da bir yolculukla çağlar öncesine gidiyorsunuz. Geceyi Ourzazate'da geçiriyoruz. Ertesi gün Sahranın o muhteşem kum tepelerinden oluşan kum çölüne varıyoruz. Buradan sonra yolumuza develerle devam etmemiz gerekiyor. 7 develik bir kervan oluşturuluyor bir tuareg olan rehberimizin liderliğinde çölde ilerliyoruz. Tepelerin arasında ilerlerken batan güneşle oluşan gölgeler ve renkler insanı büyülüyor. Rehberimiz kararan hava ile birlikte yıldızlara bakarak yönünü buluyor. Yıldızlar elinizle dokunacakmışsınız gibi yakın görünüyor. Geceyi geçireceğimiz kıl çadırlara vardığımızda küçük bir vahada olduğumuzu fark ediyorum. Çadırlarda aydınlatma küçük mumlarla yapılıyor. Akşam yemeğinde tajin adı verilen et ve sebzelerle hazırlanan Fas'a özgü yahni çeşidi ve kuskus var. Yemekten sonra yakındaki bir kum tepesinde yıldızları izliyoruz. Hava iyice soğuyor. Çadırlarımıza döndüğümüzde kat kat yorganlarla hazırlanmış yataklarımıza gömülüp uykuya dalıyoruz. Sabah güneş doğmadan önce uyanıyoruz. Bir tepeden çölün kırmızıdan altın rengine dönerek uyanışını nane çayı içerek izliyoruz. Bol bol fotoğraf çekiyor çöl kumundan örnek alıyorum. Tekrar develerle yola koyuluyoruz. Bu sakin hayvanlar buralar bizden sorulur edası ile başları dik ilerliyorlar. Çölde turluyoruz. Çevredeki altın renkli kum tepelerinin yüksekliği 400 metreyi buluyor. Güneş yükseldikçe sıcaklıkta hızla yükseliyor. Saatler süren bu yolculuğumuzdan sonra kum tepelerinin bittiği yerde ciplerimize ulaşıyoruz.

Bir berberi çadırında geçirdiğim çöldeki bu günden sonra anlıyorum ki burası Güneşin Evi. Bence güneş geceleri Büyük Sahra Çölü'nde uyuyor ve sabahları en dinç ve mutlu hali ile burada uyanıyor. Tıpkı her insanın kendi evinde yatağında uyandığı gibi.

Fas Gezisi / Şubat 2008


Mesut Süzer

TCK Yönetim Kurulu Üyesi

www.tck.org.tr

12. Faaliyet:

Türk Coğrafya Dergisi'nin 49. sayısı basılmıştır (Ayrıntı için bakınız: www.tcd.org.tr)



Türk Coğrafya Dergisi Sayı: 49 kapağı.

13. Faaliyet:

Türk Coğrafya Kurumu'nun Yeşilköy Anadolu Lisesi ve İstanbul İl Milli Eğitim Müdürlüğü işbirliğiyle, Coğrafya Öğretmenlerine yönelik olarak; Coğrafya Eğitimi ve diğer mesleki sorunlarını tartışmak üzere, "Coğrafya Öğretmenleri Çalıştayı" Florya'daki Bahçeşehir Koleji İlköğretim Okulu'nun ev sahipliğinde 10 Ocak 2009 Cumartesi günü yapılmıştır.

Çalıştayın ikinci günü ise, Y.Doç.Dr. Ahmet Ertek, Doç.Dr. Servet Karabağ ve Y.Doç.Dr. Salih Şahin'in önderliklerinde 30 coğrafya öğretmenin katılımıyla 2 midibüsle K.Çekmece-B.Çekmece ve Çatalca'ya günübirlik bir arazi çalışması yapılmış; dönüşte Prof.Dr. İzver Özkar Öngen ve Prof.Dr. Sinan Öngen'den mineraller, kayalar ve fosiller hakkında brifing alınarak Avcılar'daki İstanbul Üniversitesi Jeoloji Müzesi gezilmiştir. Çalıştayın organizasyonu: Yeşilköy Anadolu Lisesinden Nurgül ÖZENİR ve Türk Coğrafya Kurumu'ndan Y.Doç.Dr. Ahmet ERTEK tarafından yapılmıştır.



Çalıştay salonundan bir görünüm.

KAYIT İÇİN	www.yesilkoyanadolulisei.k12.tr.
KAYIT TARİHLERİ	22 Aralık 2008- 08 Ocak 2009
SERVIS SAATLERİ GÜZERGAHLARI	Taksim AKM Önü 08:15 Kadıköy (İskele) Haldun Taner Sahnesi 08:00
İRTİBAT TELEFONLARI	Nurgül ÖZENİR- Yeşilköy Anadolu Lisesi Coğrafya Öğretmeni TEL1: 0505 655 29 41 TEL2: 0505 442 41 68
ÇALIŞTAY YERİ	Bahçeşehir Florya Koleji İbğretim Okulu Adres: Selim Paşa Sokak NO 6 Florya- İstanbul Telefon: 0 212 573 51 00 0 212 662 89 00

NOT: Katılımcı Öğretmenlere Hizmet İçi Eğitim Sertifikası Verilecektir.



TÜRK COĞRAFYA KURUMU



YEŞİLKÖY ANADOLU LİSESİ

**İSTANBUL İLİ
COĞRAFYA ÖĞRETMENLERİ
ÇALIŞTAYI**
10 Ocak 2009 Cumartesi
11 Ocak 2009 Pazar

Ocak-2009 Coğrafya Öğretmenleri Çalıştayı davetiyesi dış kapağı.

1. GÜN PROGRAMI	
09:00-09:30	Kayıt Açılış
09:30-09:45	"2008 Coğrafya Öğretmen Programına Katılımları" T. Doç. Dr. Servet Karadağ, Genel Okul
09:50-10:00	Tanıtım
10:05-10:30	"İstanbul Coğrafya Derneği Öğretmen Programlarına Davet" Planlama ve Uygulama Örneği: "T. Doç. Dr. Selim Şahin, Genel Okul"
10:35-10:40	Tanıtım
10:45-11:00	Ara
11:05-11:25	"Tarihsel ve İktisadi ve İlimsel Coğrafyaya Dönük Bir Perspektif: Kültürel ve İktisadi Perspektifler" Prof. Dr. Arslan ERGİ, İstanbul Üni.
11:30-11:35	Tanıtım
11:40-12:00	"Ulusal Coğrafya Derneği Örneği" Doç. Dr. Orhan Gürbüz, İstanbul Üni.
12:05-12:10	Tanıtım
12:15-12:30	Yemek Arası
12:35-12:55	"Özge Öğretmenleri İnternet Sitesi Davatı" Kültür, Dr. T. Akar Erkin, İstanbul Üni.
13:00-13:05	Tanıtım
13:10-13:30	"Özge Öğretmenleri İnternet Sitesi Davatı" Doç. Dr. Mehmet Şahin, İstanbul Üni.
13:35-13:40	Tanıtım
13:45-13:55	Ara
14:00-14:20	"Özge Öğretmenleri İnternet Sitesi Davatı" Doç. Dr. Mehmet Şahin, İstanbul Üni.
14:25-14:30	Tanıtım
14:35-14:55	"Coğrafya Öğretmenleri İnternet Sitesi Davatı" Doç. Dr. T. Akar Erkin, İstanbul Üni.
15:00-15:05	Tanıtım
15:10-15:30	"Coğrafya Öğretmenleri İnternet Sitesi Davatı" Doç. Dr. T. Akar Erkin, İstanbul Üni.
15:35-15:40	Tanıtım
15:45-15:55	Değerlendirme ve Kapanış

2. GÜN ARAZİ ÇALIŞMASI

Başlangıç Yeri	1.0. Fırat Yalı, Söğütözü
Uzunluk	400m
Çalışma Alanı	"K. Çarşamba ve B. Çarşamba Göletleri Havzasındaki İklimsel ve Hidrolojik Durum"
Koordinatlar	T. Doç. Dr. T. Akar Erkin, İstanbul Üniversitesi Coğrafya Öğretmenleri Kurumu (COĞRAFYA) Yeşilköy Anadolu Lisesi

T.C. MİLLÎ EĞİTİM BAKANLIĞI

Yeşilköy Anadolu Lisesi
ve
Türk Coğrafya Kurumu
İşbirliği ile Hazırlanan
"COĞRAFYA ÖĞRETMENLERİ ÇALIŞTAYI" nın
Organizasyonu ve İhtisası

M. Arif ÖZER
İl Millî Eğitim Müdürü

İstanbul İl Millî Eğitim Müdürlüğü
Bakırköy İlçe Millî Eğitim Müdürlüğü
ve
Bahçeşehir Florya Koleji
evsahibliğinde gerçekleştirilecektir.

Ocak-2009 Coğrafya Öğretmenleri Çalıştayı davetiyesi iç kısmı ve program

Ocak-2009 Coğrafya Öğretmenleri Çalıştayı'ndan Fotoğraflar (10 Ocak 2009)



Çalıştayın açılış konuşmaları: Türk Coğrafya Kurumu Başkan Yardımcısı Doç.Dr. Barbaros Gönençgil (sol üstte), Bakırköy İlçe Milli Eğitim Müdürü Hüseyin Özcan (sağ üstte), Nurgül özenir (Yeşilköy Anadolu Lisesi Coğrafya Öğretmeni ve çalıştay koordinatörü) ve Ata Özer (İstanbul İl Milli Eğitim Müdürü)



Konuk konuşmacılar İstanbul İl Milli Eğitim Müdürü Ata Özer ile.



Çalıştay sunumlarından: Doç.Dr. Servet Karabağ (sol üstte), Y.Doç.Dr. Salih Şahin (sağ üstte), Prof.Dr. Sedat Avcı (sol altta) ve Doç.Dr. Orhan Gürbüz (sağ altta).



Konuk konuşmacılar Coğrafya Öğretmenlerinin sorularını yanıtlarken...

Konuk konuşmacılar çalıştayı sonunda salondaki izleyicilerden gelen soruları yanıtlarken.



Ocak-2009 Coğrafya Öğretmenleri Çalıştay'na katılan coğrafyacıardan bir görünüm.

Çalıştayın İkinci Günündeki Arazi Çalışması Fotoğrafları (11 Ocak 2009)



Arazi çalışmasına katılan ekip K.Çekmece-Basıncıköy Heyelanında.



Basıncıköy Heyelanı'ndan ekibin K.Çekmece Gölüne ve kıyı kordonuna bakışı.



Coğrafya Öğretmen Çalıştay Arazi Çalışması ekibi Avcılar-İ.Ü.Jeoloji Müzesi'nde Prof.Dr. ÖNGEN hocalarla birlikte.



Coğrafya Öğretmenleri Çalıştayı arazi çalışmasından çeşitli görüntüler (11.01.2009).

14. Faaliyet:

Kurumumuzun www.tck.org.tr internet web sayfasının yenileme ve düzenleme çalışmaları Yönetim Kurulu Üyemiz Mesut SÜZER hocanın denetiminde sürmüştür.

15. Faaliyet:

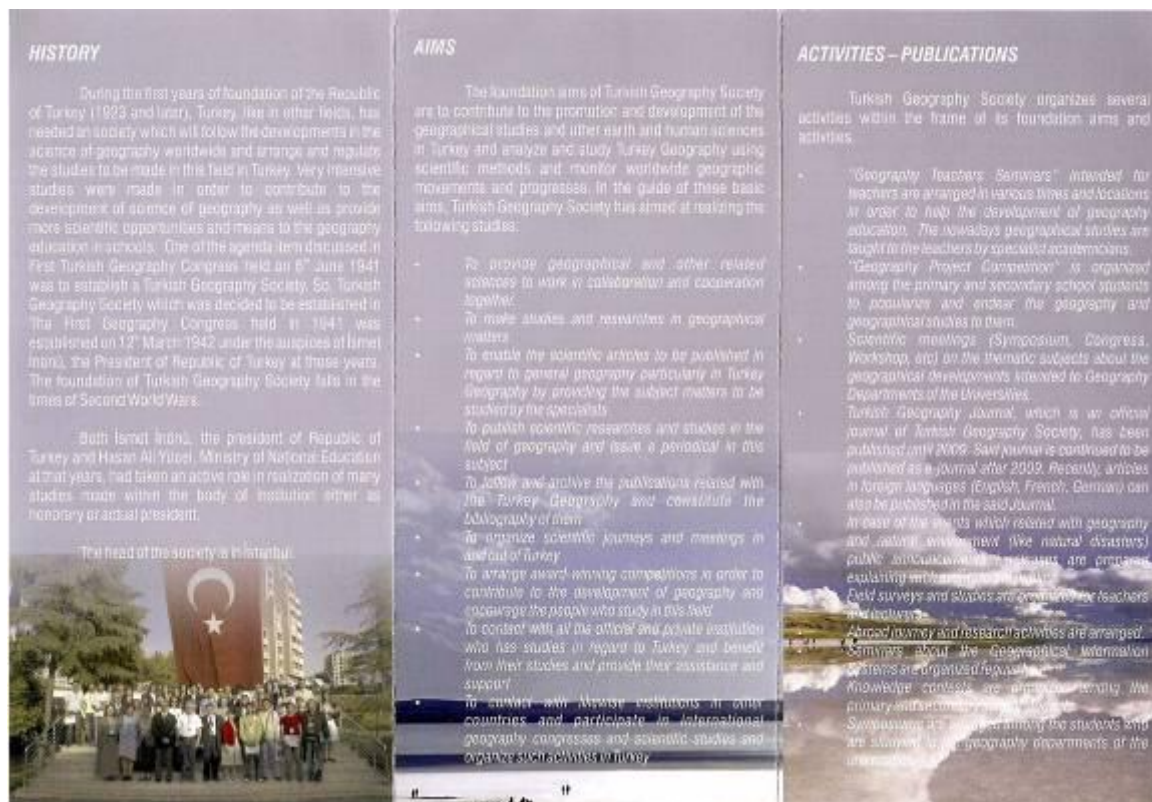
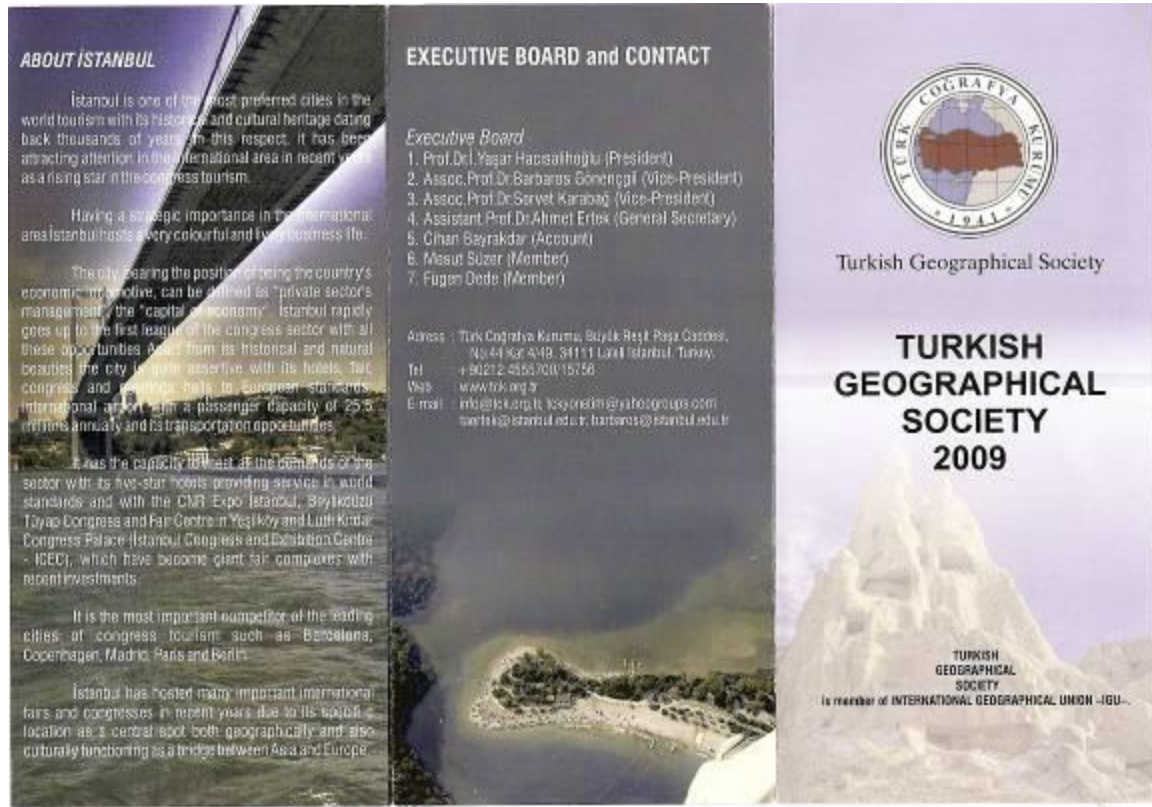
Kurumumuzun www.tcd.org.tr isimli internet ortamında 50. sayıdan itibaren TÜRK COĞRAFYA DERGİSİ kağıt ortamındaki dergi formatının yanısıra; digital ortamda da yayını sürdürmeye başlamıştır. Bu amaçla, Mayıs 2009'dan itibaren Türk Coğrafya Dergisi 50. ve 51. sayıları internet ortamından okuyucuya sunulmuştur.



Türk Coğrafya Dergisinin 50 ve 51. sayılarının internet ortamındaki giriş sayfası.

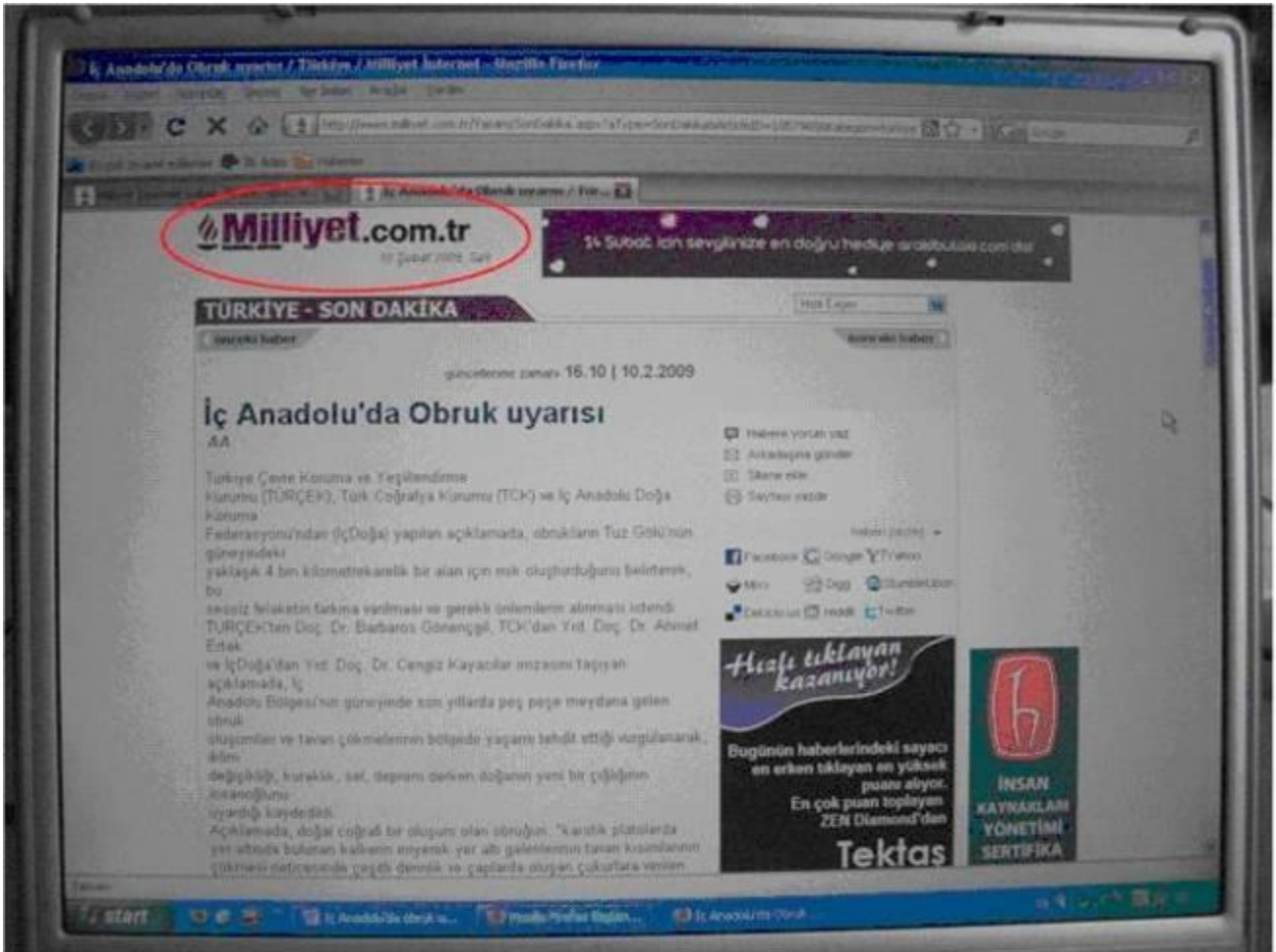
16. Faaliyet:

“2020 ULUSLARARASI COĞRAFYA KONGRESİ” hazırlıkları için ilgili uluslararası kongre, sempozyum ve konferanslarda dağıtılmak kurumumuzu tanıtmak amacıyla çeşitli dillerde broşürleri hazırlanmıştır. Bunlardan ikiye katlamalı İngilizce broşürün iç-dış kısımları aşağıda görülmektedir:



17. Faaliyet:

Konya'da Obruk Platosu üzerinde tarımda sulama amaçlı aşırı yeraltı suyu kullanımı ve kaçak kuyuların açılması sonucunda yeni obrukların oluşması hakkında Türk Coğrafya Kurumu Yönetim Kurulu Üyesi Y.Doç.Dr. Ahmet Ertek, TÜRÇEK ve İçDoğa sivil toplum kuruluşlarıyla birlikte bir ortak basın bildirisini yayınlamışlardır. İnternet ortamında birçok basın kuruluşu bu haberi yayınlamıştır. www.milliyet.com.tr bu internet gazetelerinden birisidir.



10.02.2009 tarihli internet gazetelerinden www.milliyetcom.tr TCK'nın haberi.

18. Faaliyet:

FMV Özel Ayazağa Işık İlköğretim Okulunun Türk Coğrafya Kurumu'nun katkılarıyla 03.06.2009 tarihinde İstanbul İli çapında, öğrencilerimizin Coğrafya Bilimine olan ilgilerini arttırmak, zamanını verimli şekilde kullanma ve karar verme becerilerini geliştirmek amacıyla yirmi okuldan altmış 6.-7. ve 8. sınıf öğrencisinin katılımı ile üçüncüsünün düzenlediği "**Meraklı Coğrafyacılar Yarışıyor**" adlı coğrafya bilgi yarışması başarı ile gerçekleşmiştir. Kurum yönetim kurulu üyelerinden Doç.Dr. Barbaros Gönengil ve Y.Doç.Dr. Ahmet Ertek yarışmaya jüri üyesi olarak davet edilmişlerdir.



“Meraklı Coğrafyacılar Yarışıyor” bilgi yarışmasından bir görünüm.



“Meraklı Coğrafyacılar Yarışıyor” bilgi yarışmasının jüri üyeliğini de yapan kurum yönetim kurulu üyeleri Doç.Dr. Barbaros Gönençgil ve Y.Doç.Dr. Ahmet Ertek yarışmada ödülleri verdikten sonra ilk üç sırayı alan gençlerle.

19.Faaliyet:

Türk Coğrafya Kurumu ve Avrupa Koleji (Zeytinburnu) işbirliği ile 13-14 Haziran ve 20-21 Haziran tarihlerinde kolejin bilgisayar laboratuvarında yaklaşık 32 saat süreli Coğrafi Bilgi Sistemleri (CBS) Semineri yapılmıştır. Seminerin teorik sunumları İ.Ü.Coğrafya Bölümü’nden Araş.Gör. Fatih Döker ve Avrupa Koleji Coğrafya Öğretmeni Yasin Beşer tarafından verilmiştir. Yasin Beşer diğer günlerdeki CBS uygulamalarını da yaptığı gibi, yönetim kurulu üyemiz Mesut Süzer’le birlikte coğrafi bilgi sistemleri seminerinin koordinasyonunu da yapmıştır. Kurumumuz ayrıca katılımcılara birer katılım belgesi vermiştir.



Avrupa Koleji bahçesinde katılımcı coğrafya öğretmenleri

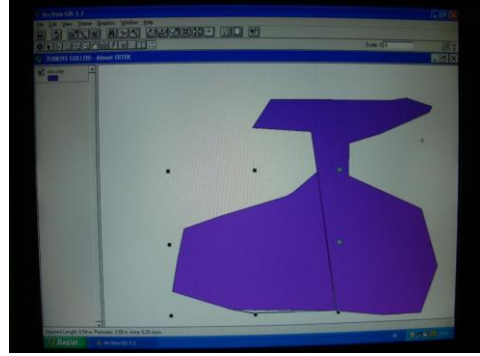
Coğrafi Bilgi Sistemleri (CBS) Semineri



13 Haziran 2009 Cumartesi , Özel Avrupa Koleji, Zeytinburnu

CBS Seminerinden görüntüler: Ön hazırlıklar ve sabah çayı (solda üstte), Kurum yönetim Kurulu üyesi Y.Doç.Dr. Ahmet Ertek'in seminer açılış konuşması (sağ üstte), Araş.Gör Fatih Döker'in sunumu (sol altta) ve Avrupa Koleji Coğrafya Öğretmeni Yasin Beşer'in sunumu (sağ altta).

Coğrafi Bilgi Sistemleri (CBS) Semineri



14 Haziran 2009 Pazar, Özel Avrupa Koleji, Zeytinburnu

CBS Semineri uygulamalarından çeşitli görüntüler.



20 ve 21 Haziran 2009 günleri CBS Seminerine katılan coğrafyacılar.

20. Faaliyet:

www.tcd.org.tr orijinal web tasarımı ve kapağı ile 30 Haziran 2009 tarihinde internet ortamında da 52. Sayıdan itibaren yayın hayatına başlamıştır. Yeni yayın kurulu: Prof.Dr. S.Avcı, Doç.Dr. Barbaros Gönençgil ve Y.Doç.Dr. T.Ahmet Ertek'ten oluşmuştur. Yazı Kurulu Başkanlığının yanı sıra, Prof.Dr. Sedat Avcı derginin sayfa düzeni ve tasarımını da büyük bir titizlikle yapmıştır.



30 Haziran 2009'da yayınlanan Türk Coğrafya Dergisinin 52. sayısının internet ortamındaki giriş sayfası.

Türk Coğrafya Kurumu Genel Sekreteri

Y.Doç.Dr. T.Ahmet ERTEK, 30.06.2009

İstanbul Üniversitesi
Edebiyat Fakültesi
Coğrafya Bölümü
Laleli-İstanbul.

0212 455 57 00 / 15767

0535 466 02 03

www.tck.org.tr

www.tcd.org.tr