

Communications:

NOTE PRÉLIMINAIRE SUR LE PALÉOLITHIQUE
INFÉRIEUR DE LA RÉGION ÉGÉENNE (İZMİR).

par

le Prof. Ord. Dr. ŞEVKET AZİZ KANSU

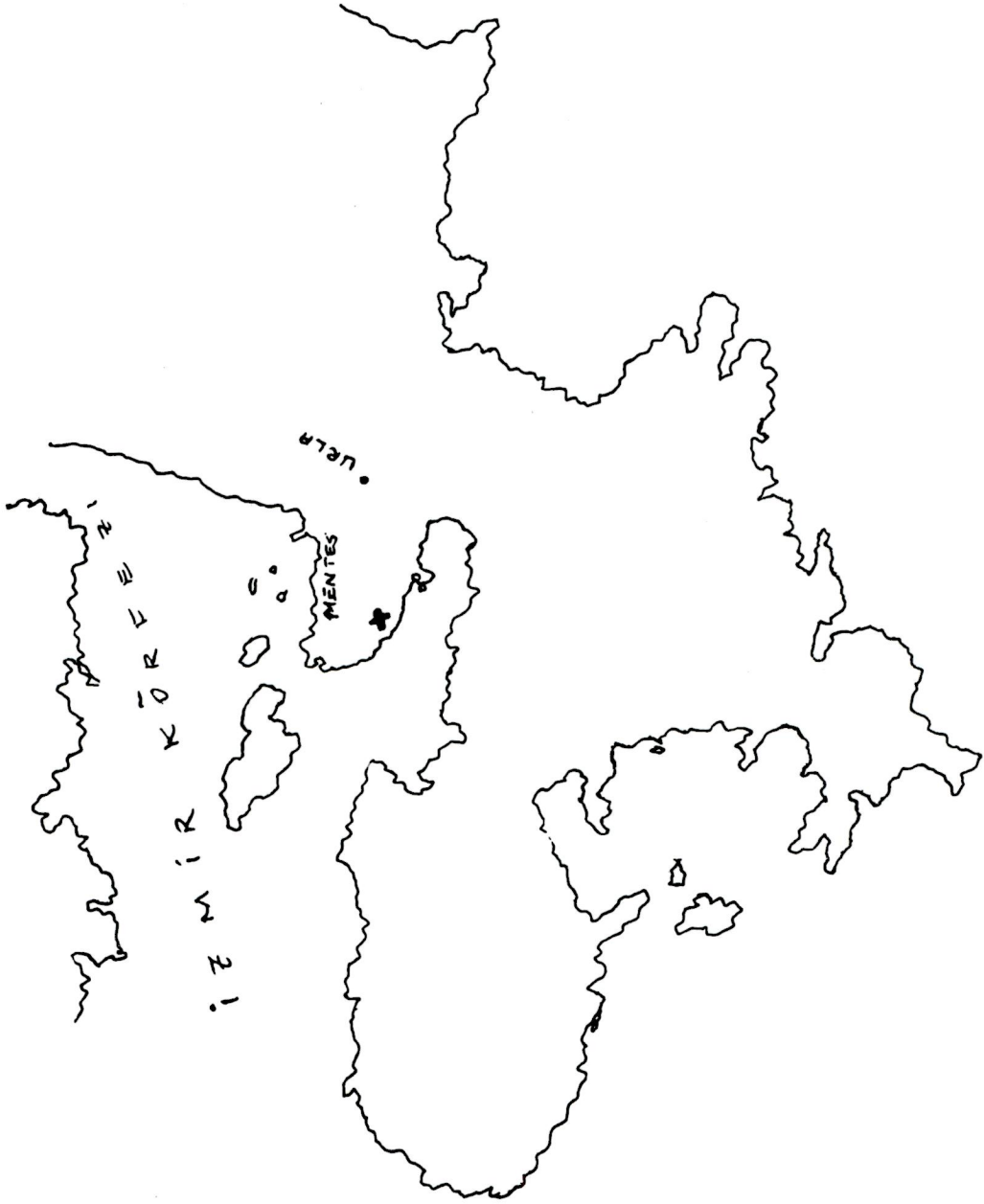
Yüksel Emekli, étudiant d'Anthropologie à la Faculté de Langues, d'Histoire et de Géographie (Ankara), m'a remis un outil biface "coup de poing" (Fig. 1) qu'il avait trouvé, lors d'une excursion, à la surface du sol, sur un terrain plat, situé à environ 150 m. d'altitude, au littoral oriental de la baie de Çarpank, près le golfe d'İzmir.

J'ai attiré l'attention dudit étudiant sur l'importance de cette trouvaille relevant du Paléolithique et l'ai félicité pour le service qu'il a rendu ainsi à la science.

Il s'agit, à mon avis, d'un biface en silex du type "limande" chelléo-acheuléen, exposé aux intempéries durant des millénaires, (la surface en est recouverte de patine et d'incrustations calcaires). Il a 21,6 cm. de longueur, 9,8 cm. de largeur et 4 cm. d'épaisseur (Fig. 2, 3, 4, 5). Le plan de frappe, de grossières retouches sur les bords et des lignes en zigzag, ainsi que les plans de taille sur les deux surfaces y sont très clairement visibles.

L'importance de ce "coup de poing" consiste en ceci qu'il constitue, d'après nos connaissances actuelles, le premier document de l'industrie paléolithique inférieure de l'ère quaternaire que le littoral de la Mer Egée ait fourni jusqu'à ce jour. Je crois que des recherches sur ce terrain- qui semble avoir abrité une station paléolithique de plein (open) air- donneraient très probablement un plus riche matériel.

La présente note préliminaire sera suivie d'une étude plus approfondie sur cette importante trouvaille concernant la Préhistoire, ainsi que l'histoire de l'ère quaternaire dans la région égéenne.



Res. 1 — Paleolitik el baltasının Yüksel Emekli tarafından bulunduğu yer X işaretiyle gösterilmiştir.



Ş. A. Kansu



Res. 2 — El baltasının ön yüzü



Res. 3 — El baltasının arka yüzü



Res. 4 — El baltasının sol kenarı

Res. 5 — El baltasının sağ kenarı