

KONYA İLİ'NİN 2007 ADRESE DAYALI NÜFUS SAYIMI AÇISINDAN DEĞERLENDİRİLMESİ VE KONYA'DA NÜFUS GELİŞİMİ

*(The Appraisal of Konya Vicinity in Terms of Address-Based
Population Census of 2007 and Growth Population in Konya)*

Dr. Tahsin TAPUR

Selçuk Üniversitesi, Ahmet Keleşoğlu Eğitim Fakültesi
Coğrafya Eğitimi Anabilim Dalı, Konya
ttapur@hotmail.com

ÖZET

Konya ili, İç Anadolu Bölgesi'nin 36° 22'-39° 08' kuzey paralelleri ile 31° 14'-34° 27' doğu meridyenleri arasında yer alır. Konya, 38.873 km²'lik alanı ile Türkiye'nin en büyük yüzölçümüne sahip ilidir. Konya ilinde 2007 nüfus sayımına göre toplam 1.959.055 nüfus bulunmaktadır. Bu nüfus miktarı ile Konya, Türkiye'nin 6. büyük ilidir. Konya ilindeki nüfusun % 72'si il (967.055) ve ilçe merkezlerinde (445.288), % 28'i kırsal kesimde (546.739) yaşamaktadır. 1927 yılında 504.125 olan Konya ilinin nüfusu geçen 80 yıl içerisinde yaklaşık 4 kata yakın artış göstererek 2007 yılında 1.959.082'ye yükselmiştir. Bu yıllar arasında Türkiye nüfusu ise 5 kattan fazla artmıştır. Nüfus gelişiminde nüfusun şehirlerdeki oranı giderek artarken, kırsal kesimdeki oranı giderek düşmüştür.

Bu çalışmada Konya ilinin 2007 adrese dayalı nüfus sayımı sonuçlarının değerlendirilmesi ve nüfusun tarihi gelişimi incelenmeye çalışılacaktır.

Anahtar Kelimeler: Konya, Nüfus, Adrese Dayalı Nüfus Sayımı.

ABSTRACT

The vicinity of Konya is located in 36° 22'-39° 08' north latitudes and 31° 14'-34° 27' east meridians of Central Anatolia Region. Konya has the largest acreage in Turkey with its 38.873 km² area. There is 1.959.055 population according to population census of 2007 in Konya vicinity. With that amount of population, Konya is the 6th biggest vicinity of Turkey. The population inhabits with the percents as %72 in city (967.055) and in county town (445.288), %28 in rural area (546.739). The population of Konya quadrupled in last 80 years and increased to 1.959.082 which was 504.125 in 1927. The population of Konya increased more than fivefold betwixt these

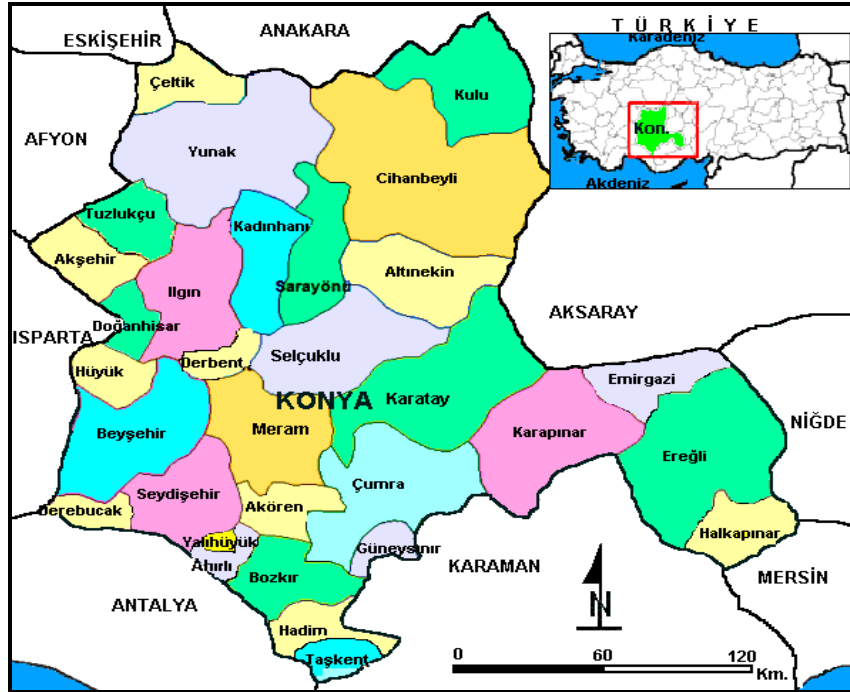
years. In augmentation in population, while the rates of population gradually increased in the cities, the rates of population in rural areas gradually decreased.

In this study, the appraisal of consequences of address-based population census of 2007 in Konya and the historical growth of population are tried to be analyzed.

Key Words: Konya, Population, Address-Based Population Census.

1. GİRİŞ

Konya ili, İç Anadolu Bölgesi'nin 36° 22'-39° 08' kuzey paralelleri ile 31° 14'-34° 27' doğu meridyenleri arasında yer alır. Konya, 38.873 km² lik alanı ile Türkiye'nin en büyük yüzölçümüne sahip ilidir. Konya il sınırlarını kuzeyde, Ankara; doğuda, Aksaray ve Niğde; güneyde, Karaman; güneydoğuda İçel; güneybatıda, Antalya; batıda, Isparta; kuzeybatıda Afyon ve Eskişehir illeri çevrelemektedir (Şekil: 1).



Şekil: 1- Konya İli'nin Lokasyon Haritası

*KONYA İLİ'NİN 2007 ADRESE DAYALI NÜFUS SAYIMI AÇISINDAN DEĞERLENDİRİLMESİ VE
KONYA'DA NÜFUS GELİŞİMİ*

Konya ili fiziki coğrafya özellikleri açısından büyük bir kısmı sade görünümlü, etrafı dağlarla çevrili havza niteliği taşır. Havza dışında kalan ilçeler dağlık ve plato sahaları halindedir. Konya ve çevresinde temel formasyonlar olarak Paleozoik, Mesozoik ve Tersiyer formasyonları, bunların üzerinde ise Kuaterner dolguları yer alır.

Konya ilinde karasal iklim şartları etkilidir. Konya, 325.8 mm. ile Türkiye'nin en az yağış alan bölümüdür. Konya'da genellikle ilkbahar mevsiminde konveksiyonel yağışlar egemendir. Yaz mevsimi sıcak ve kurak geçer. Kış mevsiminde ise Konya çevresi soğuk ve kar yağışlıdır. Konya'da meteoroloji istasyonlarının verilerine göre; yıllık ortalama sıcaklık 10.1 °C ile 11.6 °C arasında, yıllık ortalama yağış ise 285.2 mm. ile 731.7 mm. arasında değişir (Bozyiğit&Karaaslan, 2007).

Konya il sınırları içerisinde daha çok yağış rejimleri düzensiz kar ve yağmur suları ile beslenen mevsimlik akarsular (Çarşamba çayı, Meram çayı, Sille deresi ve Göksu nehri) yer alır. Konya ovası tabanında ise yeraltı suyu taşıyan formasyonlarda zengin bir yeraltı suyu tablası bulunmaktadır. Havzada yer alan bu yeraltı suyu rezervi ile Türkiye'nin yeraltı suyu potansiyelinin % 40'ını bünyesinde barındırmaktadır. Konya il sınırları içerisinde Beyşehir, Tuz, Akşehir, Çavuşçu (İlgin), Acıgöl, Meke Tuzlası ve obruk gölleri (Timraş, Kızören, Meyil, Çıralı) gibi doğal göller bulunmaktadır.

Konya ili sınırlarında yaygın olan topraklar; kahverengi topraklar, kestane rengi topraklar, alüvyal topraklar, kırmızı Akdeniz toprakları, kolüvyal topraklar, regosel ve sierozem topraklardır. Bu topraklar büyük ölçüde tahıl tarımına uygun olduğu için, Konya Türkiye'nin tahıl ambarı olarak bilinir. Konya ili arazi dağılımı içinde ova ve düzlüklerin geniş yer kaplamasından dolayı tarım alanları (%64) geniş yer kaplamaktadır. Tarım alanı da kendi içerisinde tarla arazisi (%58), nadas (%38), sebze (%1), meyve (%1) ve bağ (%2) arazileri şeklinde dağılım göstermektedir. Tarım alanlarını sırasıyla; çayır ve mera alanları (%17), orman alanları (%12) ve ürün vermeyen alanlar (%7) takip etmektedir (Konya İli Arazi Varlığı,1992).

Konya ilinin büyük bir kısmında bozkır (step) bitki topluluğu görülmektedir. Bataklık ve sulak alanlarda, saz ve kamış türleri; akarsu boylarında kavak, söğüt ve iğde türleri daha fazla yer tutmaktadır. Ancak

ilin güney ve güneybatı (Torosların kuzey yamaçlarında) kesimlerinde çeşitli ağaç türlerinden oluşan orman formasyonlarına da rastlanır.

Konya'da ve çevresinde yerleşik düzen Prehistorik çağdan başlar. Bu çağın iskan yeri olan Çatalhöyük başta olmak üzere bir çok höyük il sınırları içinde yer almaktadır. Konya tarih boyunca sırası ile Hitit, Frigya, Lidya, Roma, Bizans devletlerinin egemenliğinde kalmıştır. 1071'de Selçuklu Türklerinin eline geçen Konya 1277'de Karamanoğulları'na geçmiştir. Konya, 1442'de II. Murat tarafından Karamanoğulları Beyliği'nden alınarak Osmanlı kenti haline getirilmiştir (Özönder, 2005).

Cumhuriyet döneminde Konya, yüzölçümü bakımından Türkiye'nin en büyük ilidir. 1989 yılında Ayrancı, Ermenek ve Kâzımkarabekir ilçelerini de içeren Karaman ilinin Konya'dan ayrılmasına rağmen, il bu özelliğini korumaktadır. Konya 1984'te 3030 sayılı yasa ile "Büyükşehir" olmuş, 1989'dan beri belediye hizmetleri bu statüye göre yürütülmektedir. Konya iline bağlı 3'ü merkez ilçe olmak üzere toplam 31 ilçe bulunmaktadır.

2. TÜRKİYE'DE 2007 ADRESE DAYALI NÜFUS SAYIMI

Ülkemizde, sonuncusu 2000 yılında olmak üzere bugüne kadar 14 Genel Nüfus Sayımı yapılmıştır. Sokağa çıkma yasağı uygulanarak bir günde yapılan bu sayımlarda, kişiler sayım günü buldukları yerde, yani *de facto* yöntemine göre sayılmışlardı. 2006 yılında çıkarılan 5490 sayılı Nüfus Hizmetleri Kanunu ile ülkemizdeki nüfus sayımlarının da veri kaynağını oluşturacak yeni bir sistem kuruldu. Adrese Dayalı Nüfus Kayıt Sistemi adı verilen bu sistemde öncelikle 5490 Sayılı Kanun'da da öngörüldüğü gibi ülkemizdeki tüm adres bilgilerinin kaydedildiği Ulusal Adres Veri Tabanı oluşturuldu. TÜİK tarafından geliştirilen web tabanlı program ile yerleşim yerlerinde tespit edilen ikamet adres bilgileri, MERNİS kayıtları ile T.C. kimlik numarası kullanılarak elektronik ortamda eşleştirildi. Türkiye'de ikamet eden yabancıların bilgileri ise pasaport numarası kullanılarak ikamet ettikleri adresler ile ilişkilendirildi ve ayrı bir veri tabanı oluşturuldu. Eşleştirme işlemi tamamlandıktan sonra ikamet adreslerine göre kişisel bilgileri içeren adres listeleri, kişilerin kontrol etmeleri için Kanun gereği 60 gün süreyle mahalle/köy muhtarlıklarında askıya çıkarıldı. Askı süresince, muhtarlıkların yanı sıra TÜİK'in web sayfasından da vatandaşlara ikamet adreslerinin

KONYA İLİ'NİN 2007 ADRESE DAYALI NÜFUS SAYIMI AÇISINDAN DEĞERLENDİRİLMESİ VE KONYA'DA NÜFUS GELİŞİMİ

doğruluğunu kontrol etme imkanı sağlandı. Böylece, sayımlarında yaşanan mükerrer kayıt ya da kayıt olmama gibi sorunların ortadan kaldırılmasına çalışıldı (TÜİK, 2008)

Kamu kurum ve kuruluşları adrese yönelik tüm idari işlemlerinde artık bu sistemi kullanacak, yerleşim yerleri ayırımında nüfusun büyüklüğü ve temel nitelikleri hakkında güncel bilgiler de bu sistemden elde edilecektir. Ülkemizin nüfusuna ilişkin bilgiler, on yılda bir yapılan nüfus sayımları yerine, “*de jure*” yöntemi olarak bilinen ikamet adresine dayalı olarak her yıl TÜİK tarafından yayımlanacaktır.

1927 yılından 1990 yılına kadar her 5 yılda bir düzenli olarak yapılan nüfus sonuçlarına baktığımızda, 1927 yılında 13.648.270 olan Türkiye nüfusunun 2000 yılında 67.803.927'ye ulaştığını görmekteyiz. Adrese Dayalı Nüfus Kayıt Sistemi ile yapılan ilk nüfus sayım sonuçlarına göre ise 31 Aralık 2007 tarihi itibarıyla Türkiye nüfusu 70.586.256 kişidir. Ülkemizde ikamet eden nüfusun % 71'i (49.747.859 kişi) şehirlerde (il ve ilçe merkezlerinde), % 29'u (20.838.397 kişi) de kırsal kesimde (belde ve köylerde) yaşamaktadır. Şehirlerde yaşayan nüfus oranının en yüksek olduğu il % 92 ile Ankara, en düşük olduğu il ise % 31 ile Ardahan'dır.

Türkiye'de son iki nüfus sayımı sonuçları karşılaştırıldığında nüfusu azalan illerin artan illerden fazla olduğu görülmektedir. 2007 yılı nüfus sayımına göre 37 ilin nüfusu artarken, 44 ilin nüfusu ise azalmıştır.

Nüfusu en çok artan il 2.555.101 kişi ile İstanbul'dur. Nüfusu 10.018.735'den 12.573.836'ya çıkan İstanbul'u Ankara, İzmir, Bursa ve Gaziantep izledi (Tablo: 1). Ankara'nın nüfusu 2000 yılındaki nüfus sayım sonuçlarıyla karşılaştırıldığında 4.007.860 kişiden 4.466.756 kişiye çıktı. İzmir'in nüfusu 3.370.866 kişiden 3.739.353 kişiye, Bursa'nın nüfusu 2.125.140 kişiden 2.439.876 kişiye, Gaziantep'in nüfusu ise 1.285.249 kişiden 1.560.023 kişiye yükseldi. Nüfusu en çok azalan il ise Trabzon ve Konya illeridir. Konya'nın nüfusu 233.084 kişilik eksilmeyle 2.192.166 kişiden 1.959.082 kişiye geriledi.

Tablo 1. Türkiye’de 2000 ve 2007 Nüfus Sayımlarına Göre Nüfusu En Fazla Artan ve Azalan Bazı İllerin Nüfus Dağılımı							
NÜFUSU ARTAN İLLER				NÜFUSU AZALAN İLLER			
İller	2000 Nüfusu	2007 Nüfusu	Artan Kişi	İller	2000 Nüfusu	2007 Nüfusu	Azalan Kişi
İstanbul	10 018 735	12 573 836	2 555 101	Trabzon	975 137	740 569	234 568
Ankara	4 007 860	4 466 756	458 896	Konya	2 192 166	1 959 082	233 084
İzmir	3 370 866	3 739 353	368 487	Tokat	828 027	620 722	207 305
Bursa	2 125 140	2 439 876	314 736	Yozgat	682 919	492 127	190 792
Gaziantep	1 285 249	1 560 023	274 774	Ordu	887 765	715 409	172 356
Kocaeli	1 206 085	1 437 926	231 841	Erzurum	937 389	784 941	152 448
Adana	1 849 478	2 006 650	157 172	Malatya	853 658	722 065	131 593
Hatay	1 253 726	1 386 224	132 498	Sivas	755 091	638 464	116 627
Tekirdağ	623 591	728 396	104 805	Afyon	812 416	701 572	110 844
Kayseri	1 060 432	1 165 088	104 656	Giresun	523 819	417 505	106 314
Van	877 524	979 671	102 147	Erzincan	316 841	213 538	103 303
Şanlıurfa	1 443 422	1 523 099	79 677	Çankırı	270 355	174 012	96 343
Sakarya	756 168	835 222	79 054	İsparta	513 681	419 845	93 836
Şırnak	353 197	416 001	62 804	Kütahya	656 903	583 910	72 993
Muğla	705 098	745 778	50 828	Bitlis	388 678	327 886	60 792

Kaynak: TÜİK, 2007 Nüfus Verileri, 2008.

Nüfusu en az artan il ise 291 kişiyle Zonguldak oldu. Kahramanmaraş ile Ağrı da Zonguldak'tan sonra nüfus artışının en az olduğu illerdir. Nüfusu en az azalan il ise Bolu ilidir. Bolu'nun nüfusu 237 kişi azalmıştır. Nüfusu 1 milyonun altında kalan illerde ise bir değişiklik olmamıştır. Her iki sayımın sonuçlarına göre de nüfusu 1 milyonun altında kalan illerin sayısı 63'tür.

Bir taraftan nüfusu azalan illerin sayısı nüfusu artan illerin üzerindeyken, diğer taraftan da nüfus artış hızı 1990'lı yıllardan sonra giderek düşmektedir. 2007 yılında %1.18 olarak hesaplanan nüfus artış

hızı 2010 yılında %1.11'e gerileyecek, 2015 yılına gelindiğinde ise %1'in altında, 2050 yılına ise eksi %0,000958'lik artış hızıyla ülke nüfusu 88,9 milyon kişiye gerileyeceği tahmin edilmektedir (TUİK, 2008).

3. KONYA'DA 2007 ADRESE DAYALI NÜFUS SAYIMI

Adrese dayalı nüfus sayım sonuçlarına göre, Konya il nüfusu ise 1.959.082 olarak ortaya çıktı. Nüfusu en yüksek olan illerin başında İstanbul, Ankara, İzmir, Bursa ve Adana gelirken, Konya nüfus bakımından Türkiye'nin 6. büyük ilidir. 2000 yılı nüfus sayımına göre 2.192.166 olan Konya'nın nüfusu, yapılan son sayımla 2 milyonun altına düşmüştür. 2000 nüfus sayım sonuçlarına göre Konya'da şehir nüfusu 1.294.817, köy nüfusu 897.349 iken, 2007 sayım sonuçlarına göre şehir nüfusu 1.412.343, köy nüfusu ise 546.739 kişidir. Şehirde yaşayanların oranı %72, köyde yaşayanların oranı %28'dir. Bu sayım sonucuna göre Konya ilinde genelde nüfus azalmasına göre şehirde yaşayan nüfusun miktarı artmış, kırsal kesimde yaşayan nüfus ise azalmıştır. Bunda kırsal kesimden şehirlere göç ve kırsal kesimdeki (özellikle kasabalarda ve küçük ilçelerde) mükerrer nüfus yazılımlarının bu sayım sistemiyle önlenmesi etkili olmuştur.

2007 adrese dayalı nüfus sayım sonuçlarına Konya'nın en kalabalık ilçe merkezi Selçuklu, en az nüfusa sahip ilçe merkezi ise Ahırlı'dır. Konya'nın merkez 3 ilçesinin (Selçuklu, Karatay, Meram) toplam nüfusu ise 967.055'dir. 2000 nüfus sayımına göre kent merkezi nüfusunda %30 oranında bir artış olmuştur. Özellikle bu ilçeler içinde de Selçuklu ilçesinin nüfus artışı daha dikkati çekmektedir. Bunun sebebi şehirde toplu konut alanlarının Selçuklu ilçesine doğru gelişmenin yanında, sanayi tesisleri ve bölgeleri, büyük alışveriş merkezleri, üniversite, TOKİ konutları, otogar ve iş imkânları bu kesimde daha fazla olması etkili olmuştur (Tablo: 2). Merkez ilçelerin dışındaki şehir nüfusları incelendiğinde; şehir nüfusu en fazla olan ilçe Ereğli (134.438) ve Akşehir (60.226) ilçeleri iken, en az olan ise 1.098 nüfusla Ahırlı ilçesidir. Ahırlı ilçesini, 1.300 nüfus ile Taşkent, 1.487 nüfusla Halkapınar ve 1.612 nüfusla Yalılıyük ilçeleri izler. Bu ilçelerin nüfusu kapatılması düşünülen birçok belde nüfusundan düşüktür.

2000 genel nüfus sayımı ile 2007 adrese dayalı nüfus sayımı sonuçları incelendiğinde Konya ilindeki nüfusun gerilediği görülmektedir (Tablo: 2). Bu nüfus düşüşüne rağmen merkez ilçeler (Selçuklu, Karatay,

TAHSİN TAPUR

Meram) ile Ereğli, Akşehir ve Iğın ilçe merkezlerinde bir önceki döneme göre artışlar olmuştur. Ancak diğer ilçe merkezlerinde nüfus miktarında bir düşmenin olduğu dikkati çekmektedir. Hatta birçok ilçe merkezinde bu düşüş % 65-70'i bulur. Nüfusu azalan ilçeler daha çok nüfusu 20.000 altında olan ilçelerdir. Bu ilçelerden 17'sinin nüfusu 10.000'in altında, 12'sinin nüfusu 5000'in altında olup, 4'ünün nüfusu da 2000'in altında kalmıştır (Tablo: 2).

Tablo 2. Konya'da 1990, 2000 ve 2007 Sayımına Göre Nüfus Dağılımı							
İlçe	1990 Nüfusu	2000 Genel Nüfus Sayımı			2007 Adrese Dayalı Nüfus		
		Şehir	Köy	Toplam	Şehir	Köy	Toplam
Karatay	169 001	183 677	30 912	214 589	229 995	18 831	248 826
Meram	213 664	231 386	36 492	267 878	282 523	22 173	304 696
Selçuklu	208 469	327 627	20 702	348 329	454 537	11 696	466 233
Ahırlı	10 573	5 685	8 569	14 254	1 098	4 982	6 080
Akören	16 959	10 946	6 284	17 230	2 781	4 118	6 899
Akşehir	94 611	60 226	54 692	114 918	63 472	36 359	99 831
Altınekin	16 270	9 145	13 917	23 062	3 711	11 163	14 874
Beşşehir	93 740	41 312	76 832	118 144	32 799	39 913	72 712
Bozkır	50 475	10 483	44 584	55 067	6 801	25 253	32 054
Cihanbeyli	69 952	18 306	57 565	75 871	15 192	47 380	62 572
Çeltik	14 033	4 592	9 763	14 460	4 250	7 255	11 505
Çumra	75 192	42 308	62 268	104 576	28 153	36 094	64 247
Derbent	15 796	7 440	6 932	14 372	3 033	2 786	5 819
Derebucak	16 067	5 072	13 981	19 053	3 017	6 723	9 740
Doğanhisar	34 078	9 756	26 406	36 162	5 945	16 565	22 510
Emirgazi	15 348	8 524	6 174	14 698	5 567	5 172	10 739
Ereğli	116 847	82 633	43 484	126 117	94 542	39 896	134 438
Güneysınır	17 169	10 217	14 084	24 301	5 089	6 197	11 286
Hadım	35 893	16 620	43 321	59 941	3 238	13 252	16 490
Halkapınar	7 101	2 021	4 234	6 255	1 487	3 869	5 356
Hüyük	34 028	8 472	43 633	52 110	3 618	15 530	19 148
Iğın	75 890	26 698	43 933	75 681	31 178	30 636	61 814
Kadınhanı	45 163	14 816	27 028	41 844	14 096	21 387	35 483
Karapınar	44 254	35 285	20 449	55 734	31 913	16 908	48 821
Kulu	56 712	28 024	44 255	72 279	20 496	25 870	46 366
Sarayönü	31 850	10 386	26 139	36 525	9 053	19 760	28 813
Seydişehir	83 213	48 372	37 084	85 456	37 763	26 035	63 798
Taşkent	29 750	10 779	35 617	46 396	1 300	7 197	8 497
Tuzlukçu	10 710	5 845	3 938	9 783	3 977	4 190	8 167
Yalıhüyük	4 248	5 330	245	5 575	1 612	166	1 778
Yunak	42 587	12 734	28 772	41 506	10 107	19 383	29 490
Toplam	1 752 658	1 294 817	897 349	2 192 166	1 412 343	546 739	1 959 082

Kaynak: TÜİK, 1990, 2000 ve 2007 Nüfus Verileri.

*KONYA İLİ'NİN 2007 ADRESE DAYALI NÜFUS SAYIMI AÇISINDAN DEĞERLENDİRİLMESİ VE
KONYA'DA NÜFUS GELİŞİMİ*

Konya genelinde 2000-2007 arası nüfus değişiminde kırsal yerleşim birimlerinin tamamında nüfus önemli oranda azalmıştır. Bu dönemde nüfusu artan hiçbir kırsal kesim yerleşmesi yoktur. Nitekim kırsal kesimdeki nüfus 2000 yılında 897.349 iken, bu değer 2007 yılında 546.739'a düşmüştür. Kırsal kesimdeki nüfustaki düşüş oranı %40'ı bulmuştur. Nüfus miktarındaki bu düşüşün en önemli nedenlerinin başında yurt dışında yaşayan insanların kendi köyü ve beldesinde sürekli ikamet etmediği halde sayılması ile bazı ilçe ve beldelerde şehir merkezinde yaşayan nüfusun eskisi gibi buralarda sayılmamasından ileri gelmektedir. Böylece 2007 nüfus sayımı ile yerleşim biriminde yaşamayanlar nüfustan düşülmüştür.

Beyşehir ilçesine bağlı Üzümlü Kasabası, Konya'nın 31 ilçesinin 12'sinden daha fazla nüfusa sahiptir. 4.444 kişilik nüfusa sahip Üzümlü Beldesi; Hüyük, Derebucak, Ahırlı, Yalılıyük, Derbent, Taşkent, Altınekin, Halkapınar, Akören, Çeltik, Hadim ve Tuzlukçu ilçelerinin nüfusundan daha fazladır. Bunun sebebi ise beldedeki silah üretim tesislerinde iş imkânlarının elverişli olmasıdır. Çünkü çevre ilçelerin köy ve kasabalarından gelenler burada iş imkanı bulabilmektedirler.

Nüfus yoğunluğu olarak ifade edilen bir kilometrekareye düşen kişi sayısı, 2007 nüfus verilerine göre Türkiye genelinde 92 iken, yüzölçümü büyüklüğüne göre ilk sırada yer alan Konya ilindeki nüfus yoğunluğu 50'dir. Yüzölçümü açıdan bakıldığında Türkiye'nin en büyük ili olan Konya'da, son nüfus sayım sonuçlarına göre, Konya'da 31 ilçeden 4'ü ve 205 beldeden 111'inin nüfusu 2 binden azdır. Bilindiği gibi nüfusu 2 binin altına düşen beldelerle ilgili 1994 yılında çıkan Belediyeler Yasasında; "nüfusu 2 binin altına düşen belde belediyeleri, belediye olmaktan çıkarılır" ifadesi yer alıyor. Bu belediyeler yasayla feshedilerek İl Özel İdaresine bağlanacaktır.

2007 Adrese Dayalı Nüfus Kayıt Sistemi sonuçları neticesinde, nüfusu 2 binin altına inen 899 belediyenin kapatılması gündeme geldi. Bu belediyelerin 110'u Konya ilinde yer almaktadır. Mecliste kabul edilen Belediyeler kanunu tasarısıyla, nüfusu 2 binin altına düşen 862 belde belediyesi ve 283 ilk kademe belediyesinin tüzel kişiliği kaldırılmaktadır. Konya'da, Büyükşehir belediyesi, 31 ilçe belediyesi, 174 belde belediyesi olmak üzere, toplam 206 belediye mevcut, bunlardan 113 tanesinin nüfusu 2000'nin altında, beldelerin köye

dönüştürülmesine yönelik son çıkarılan yasa yürürlüğe girerse 110 belediye Konya İl Özel İdaresine devredilecektir. Mahalleye veya köye dönüştürülen belediyelerin memur, sözleşmeli ve geçici statüsündeki personeli de ilgili kuruluşa devredilecektir. Kapatılması düşünülen bu 110 beldede toplam 142.500 nüfus bulunmaktadır. Köye dönüştürülen belediyelerin taşınmazları ile ihtiyaç duydukları araç ve gereçler, kurulan komisyonca ilgili köy tüzel kişiliğine bırakılıyor. Kanunla birlikte Türkiye, 16 Büyükşehir, 142 Büyükşehir ilçesi, 65 il, 750 ilçe, 1130 belde belediyesi olmak üzere toplam 2103 belediyeden oluşacaktır.

Konya ilinde nüfusu azalan 44 belediyenin geliri de öneli ölçüde düşecektir. Özellikle nüfusu bir hayli düşen küçük ilçeler ve bazı beldelerin belediye paylarını da azalacaktır. Bu da bu ilçe ve beldelerdeki belediye hizmetlerinin sağlıklı bir şekilde yürümesini engelleyecektir. Bu konuda en karlı çıkan yerleşim merkezleri merkez ilçeler ile büyük ilçeler olacaktır. Çünkü sayım dönemlerinde yaşadıkları yerde sayılmayan ve kendi belde ve ilçelerine gidenler artık yaşadıkları yerde sayılmış olacaktır. Bu da bu büyük ilçelerin nüfusunu attırarak ve böylece İller Bankası'ndan aldıkları belediye payları da önemli ölçüde artmış olacaktır.

Adrese dayalı nüfus sayımından sonra ortaya çıkan sonuçlar, TBMM'deki illerin temsil ettiği milletvekili sayısını da değiştirmektedir. Buna göre Meclis'teki 550 sandalyenin illere göre dağılımında da, nüfusu artan illerde milletvekili sayısı artarken, nüfusu düşen illerde milletvekili sayısı düşecektir. 1995 yılından beri Konya ili Meclis'te 16 olan milletvekili ile temsil edilmektedir. Bu nüfus sayımı göre bu sayı 14'e düşmüş olacaktır.

4. KONYA'DA NÜFUSUN TARİHİ GELİŞİMİ

Seyyahlar 1800 ve daha sonraki yıllarda Konya nüfusunu 15.000-20.000 arasında göstermiştir. 1853 yılında Konya'ya gelmiş olan Jeolog P.D. Techihatchef şehrin nüfusunun 22.500, 1890 yılında ise Seyyah M.Gine 44.000 olduğunu yazmaktadır. Osmanlı salnamelerine göre de Konya nüfusunun sürekli arttığı görülmektedir. 1831 yılında yapılan nüfus sayımında Konya nüfusu 12.457 olarak tespit edilmiştir. O tarihteki sayıma göre Konya'da 5.162 ev 123 mahalle vardır. 1868 yılı salnamesi Konya nüfusunu 16.732, Sille ve Hatunsaray ile birlikte 17.649 olarak göstermektedir. 1881/82-83 yılları Osmanlı nüfus sayımında Konya

KONYA İLİ'NİN 2007 ADRESE DAYALI NÜFUS SAYIMI AÇISINDAN DEĞERLENDİRİLMESİ VE KONYA'DA NÜFUS GELİŞİMİ

merkez sancağındaki kadın erkek nüfusu toplam 198.398 kişidir. Seyâhatname ve salnamelerin verdiği rakamlar Konya nüfusunun uzun yıllar 20-50.000 arasında olduğunu gösterir (konya.bel.tr/tarihçe, 2008).

Konya ilinin nüfus sayımı ile ilgili düzenli sayımlar Cumhuriyetten sonra yapılmıştır. Buna göre 1927 yılında yapılan genel nüfus sayımına göre; Türkiye nüfusu 13 648 270, Konya ilinin nüfusu ise 504 125 olarak belirlenmiştir. Bu rakamlara göre, 1927 yılında Konya ili nüfus büyüklüğü bakımından 63 il arasında İstanbul ve İzmir'den sonra 3. sırada, 2000 yılında da 81 il arasında 2.192.166'lık il nüfusu ile 4. sırada yer almıştır. Ancak 2007 adrese dayalı nüfus sayımına göre ise İstanbul, Ankara, İzmir, Bursa ve Adana illerinden sonra Türkiye'de 6 sırada yer almıştır.

1927 yılında 504.125 olan Konya ilinin nüfusu geçen 80 yıl içerisinde yaklaşık 4 kata yakın artmış ve 2007 yılında 1.959.082'ye yükselmiştir. Bu yıllar arasında Türkiye nüfusu ise 5 kattan fazla artmıştır (Tablo: 3, Şekil: 2).

Yıllar	İl Toplam Nüfus	Artan Nüfus	Artış Oranı	Artış Hızı %o	Şehir Nüfusu	Oranı %	Kırsal Nüfus	Oranı %
1927	504 125	-	-		100 946	20	403 179	80
1935	569 684	65 559	13	15 28	114 051	20	455 633	80
1940	620 936	51 252	9	17 23	129 045	21	491 891	79
1945	661 877	40 941	7	12 77	139 877	21	522 000	79
1950	741 026	79 149	12	22 59	157 421	21	583 605	79
1955	847 723	106 697	14	26 90	214 896	25	632 827	75
1960	982 422	134 699	16	29 49	279 878	28	702 544	72
1965	1 122 622	140 200	14	26 68	354 578	32	768 044	68
1970	1 280 239	157 617	14	26 28	455 707	36	824 532	64
1975	1 422 465	142 222	11	21 07	555 172	39	867 289	61
1980	1 562 139	139 678	10	18 73	672 695	43	889 444	57
1985	1 769 050	206 911	13	-1 13	852 457	48	916 593	52
1990	1 750 303	-18 747	-1	22 97	963 128	55	787 175	45
2000	2 192 166	441 863	25	22 50	1 294 817	59	897 349	41
2007	1 959 082	-233 084	-11	-21 67	1 412 343	72	546 739	28

Kaynak: TÜİK, 1927-2007 Arası Nüfus Kayıtları, 2008.

Konya ilinin nüfus artış oranı incelendiğinde; en düşük yıllık nüfus artış hızı %12.77 ile 1940-1945 döneminde; en yüksek yıllık nüfus artış hızı %29.49 ile 1955-1960 devresinde gerçekleşmiştir. 1985 yılında Karaman ve Ermenek ilçelerinin Konya İli'nden ayrılması ile nüfus miktarının azaldığı ve artış oranının %-1.13 olduğu görülür. 2007 yılında ise artış yine eksi olmuştur. Bundaki azalma ise daha çok adrese dayalı nüfus sayımı neticesinde mükerrer yazılımların ve yurt dışında yaşayanların nüfustan düşülmesi ile azaldığı sanılmaktadır.

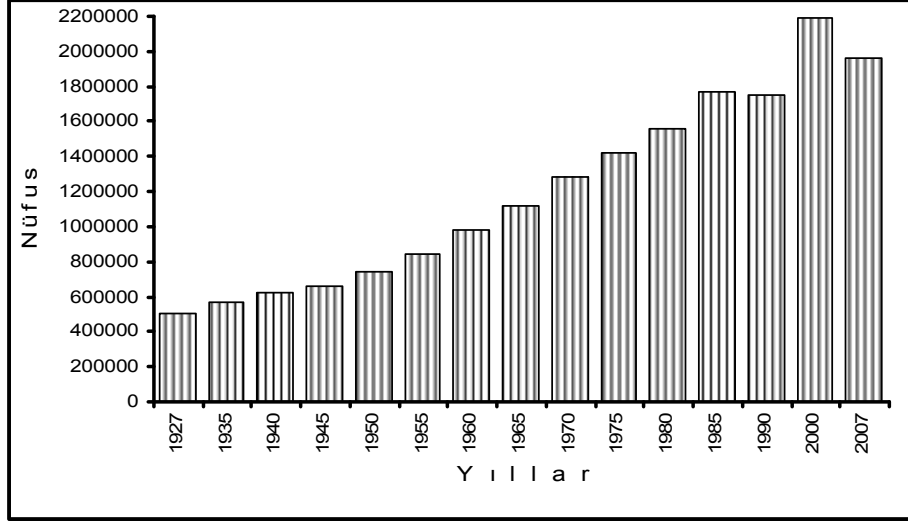
Sayım yıllarında nüfusun gelişimi dönemler halinde dikkate alındığında, 1927-1950, 1950-1980, 1980-2007 dönemleri şeklinde ayırmak inceleme açısından kolaylık sağlayacaktır. Çünkü 1927-1950 arası nüfus değişiminde doğal nüfus artışı ön planda iken, 1950 sonrası kent nüfusu bir önceki döneme göre en yüksek artışın başladığı ve 1980 sonrası dönem de ikinci yüksek artış hızının olduğu devredir.

1927-1950 yılları arasında artış %10'u aşmamış ve kentin nüfusu ile bağlı ilçe merkezleri nüfusu toplamından daha az olmuştur. 1950'den önce sanayinin kentte gelişemeyişi sebebiyle tarım kenti durumundaki Konya'da, zaman zaman yağışların azalması sonucunda kent merkezinden ilçelere ve köylere halkın bir kısmının göç ettiği görülmüştür. Türkiye genelinde olduğu gibi, Konya'da da 2. Dünya savaşı nedeniyle silâh altına alınan erkek nüfusun, nüfus artışını engellediği de göz ardı edilmemelidir.

1950-1980 arasındaki dönemde kentte sanayi özellikleri ön plana çıkarak tarım kentinden ziyade sanayi ve ticaret kenti gibi, modern kent fonksiyonları kazanmaya başlamıştır. Şehir nüfusu bu dönemde atılım yapmıştır. 1950-1955 arasında % 43'lük bir artış ile 5 yıllık dönemlerde en yüksek artış oranına erişmiştir. 1955-1960 arası dönemde kent 100.000 nüfusu aşarak coğrafi açıdan büyük kent özelliği kazanmıştır. Fakat yukarıda söz edilen büyük ilçelerin nüfuslarının da artması, kent nüfusunun ilçe merkezleri toplam nüfusundan daha aşağıda kalmasına sebep olmuştur. Bu dönem; kentin nüfusunun, il toplam nüfusu içinde %8.7'den %21.1'e çıktığı dönemdir.

Bir önceki döneme göre en yüksek artışın olduğu dönemler 1950-1955 ve 1980-1985 dönemleridir. Her iki dönemde de Türkiye genelinde kent nüfuslarının arttığı dönemdir ki; Konya Kenti'nin kentsel büyümesi Türkiye'deki büyük kentlerin hızlı nüfus artışı ile paraleldir (Aka, 2007).

KONYA İLİ'NİN 2007 ADRESE DAYALI NÜFUS SAYIMI AÇISINDAN DEĞERLENDİRİLMESİ VE KONYA'DA NÜFUS GELİŞİMİ



Şekil: 2- Konya İlinde Sayım Yıllarına Göre Nüfus Gelişim Grafiği

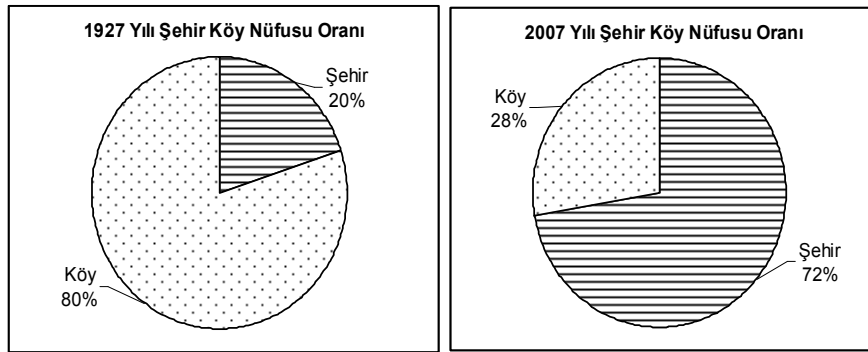
1980–2007 arası dönemde Konya ilindeki büyük ilçelerin sanayi ve madencilik alanlarında çok gelişmemesi, artan nüfus ile tarım topraklarının küçülmesi, kentteki özel teşebbüse dayalı sanayinin güçlenmesi ve çevredeki illerden göç alması sonucu kent nüfusunda diğer dönemlere kıyasla hızlı artış meydana gelmiş, kent metropole dönüşmüştür. Şehir nüfusu, ilçe merkezleri toplam nüfusunu geçmiş ve il toplam nüfusu (1.959.082) içindeki kentin nüfus oranı (967.055), %21.1'den %49.2'ye çıkmıştır. Bu dönemde Karaman ilçesinin Konya ilinden ayrılarak il haline gelmesi de il geneli nüfusunu az da olsa düşürmüştür. Yüzölçümü ülke içinde en büyük olan Konya ili, bir tarım ve ticaret kenti olarak tanınırken 1980 ve özellikle 1990'lı yıllardan sonrasındaki gelişmeler Konya şehrini, sanayi kenti haline getirmiştir.

Türkiye'de ve Konya'da sayım yıllarına göre kentsel ve kırsal nüfus miktarı ve oranı birbirinden farklıdır. Konya ilinde kentsel nüfus oranı 1927 yılında %20, kırsal nüfus miktarı ise %80 olarak belirlenmiştir. Aynı dönemde Türkiye genelinde ise kentsel nüfus oranı %24, kırsal nüfus oranı ise %76'dır. 1927 nüfus sayımından itibaren 2007 yılına kadar kentsel ve şehir nüfusunun dağılımında önemli değişimler olmuştur. Bu konuda hem Türkiye genelinde, hem de Konya ilinde kırsal nüfus miktarı azalırken, kentsel nüfus miktarı ve oranı artmıştır. 2007 yılında ise kentsel nüfusun oranı Türkiye genelinde %71,

kırsal nüfus oranı %29 olarak gerçekleşmiştir. 2007 yılı nüfus verilerine göre, Konya'nın kentsel nüfusu oranı (%72) Türkiye ortalamasından biraz yüksek, kırsal nüfus oranının (%28) ise o ölçüde düşük olduğu görülür (Tablo: 4, Şekil: 3).

Tablo 4. Konya ve Türkiye 'de Kentsel ve Kırsal Nüfus Oranı				
Sayım Yılları	KONYA		TÜRKİYE	
	Şehir Nüfusu %	Kırsal Nüfus %	Şehir Nüfusu %	Kırsal Nüfus %
1927	20.01	79.09	24.22	75.78
1935	20.02	79.98	23.53	76.47
1940	20.78	79.22	24.39	75.61
1945	21.13	78.87	24.94	75.06
1950	21.24	78.76	25.04	74.96
1955	25.35	74.65	28.79	71.21
1960	28.49	71.51	31.92	68.08
1965	31.58	68.42	34.42	65.58
1970	35.60	64.40	38.45	61.55
1975	39.03	60.97	41.81	58.19
1980	43.06	56.94	43.91	56.09
1985	53.56	46.44	53.03	46.97
1990	55.03	44.97	59.01	40.99
2000	59.07	40.93	64.90	35.10
2007	72.09	27.91	70.50	29.50

Kaynak: DİE 1927-2000 Nüfus Sayımı ve TÜİK 2007 Nüfus.



Şekil: 3- Konya 'da 1927 ve 2007 Nüfuslarına Göre Şehir-Köy Nüfusu Oranı

5. KONYA İLİNİN BAZI NÜFUS ÖZELLİKLERİ

Konya ili çevre illerden yoğun göç alan ancak nüfus istatistiklerine göre de göç veren iller sınıfında yer almaktadır. Ayrıca ilin dağlık kesimlerinde yer alan Hadim, Taşkent, Bozkır, Doğanhisar ilçelerinden şehir merkezine göç hareketi söz konusudur. Tam tersine Konya ilinden İstanbul, Bursa, Antalya gibi şehirlere iş bulmak amacı ile gidenlerin sayısı hayli fazladır. Konya ilinden dışarıya gerçekleşen en önemli göç hareketi özellikle 1961-1975 devresinde başta Almanya olmak üzere çeşitli Avrupa ülkelerine giden işgücü göçü olmuştur. Bu devrede toplam 23.870 kişi dışarıya göç etmiştir. Daha sonraki yıllarda Avrupa ülkelerine ilaveten başta Arap ülkeleri olmak üzere Avustralya, Kanada ve ABD'ye göç devam etmiştir.

Konya ilinden göç veren yerleşmeler, nüfus artış hızının çok olduğu, tarım topraklarının azaldığı dağ köyleridir. Bu durumda genel olarak bir tezat teşkil etmektedir. İl genelinde yapılan doğum yerine göre nüfus sayımı bu konuda bir fikir verebilir. Buna göre; 1935 yılında Konya ilinde doğanlar %94.98 iken, 1950'de %95.15'e çıkmış, 1980'de %92.36'ya düşmüştür. 2000 yılında ise bu oran %88.53'e düşmüştür. Doğanların oranındaki düşüş, dışarıdan alınan göç ile ilgilidir. Dışarıdan gelen göçlerin çoğu il merkezine gelmektedir. Bu da kente gelenlerin her yıl arttığını gösterir (Aka, 2007).

2007 nüfus verilerine göre Konya'da ikamet eden nüfusun 1.688.470'i Konya nüfusuna kayıtlıdır. Geri kalan 269.481'i başka illerde kayıtlı olup, Konya ilinde ikamet etmektedirler. Konya nüfusuna kayıtlı olup da başka illerde ikamet eden Konya doğumluların sayısı ise 569.867'dir (Tablo: 5).

Konya iline dışarıdan gelenlerin büyük bir kısmı çevre illerden olmaktadır. Bu illerin başında Karaman (37.240), Aksaray (26.317), Erzurum (10.472), Kayseri (9.948), Ankara (9.683), Niğde (8.868) ve Van illeri gelir. Bunun yanında büyük oranda da nüfus Konya dışına gitmektedir. Bu nedenle Konya göç veren iller statüsünde yer alır. Konya nüfusuna kayıtlı olup başka illerde ikamet edenler ise daha çok İstanbul (130.252), İzmir (111.226), Ankara (67.878), Antalya (58.770) gibi illerdir (Tablo:5).

Tablo 5. *Konya İlinde İkamet Edilen İl'e Göre Nüfusa Kayıtlı Olunan İl ve Nüfusa Kayıtlı Olunan İl'e Göre İkamet Edilen İl'e Göre Nüfus Dağılımı*

İkamet Edilen İl'e Göre Nüfusa Kayıtlı Olunan İl		Nüfusa Kayıtlı Olunan İl'e Göre İkamet Edilen İl	
İkamet edilen il	Konya	Kayıt olunan il	Konya
İstanbul	130 252	Karaman	37 240
İzmir	111 226	Aksaray	26 317
Ankara	67 878	Erzurum	10 472
Antalya	58 770	Kayseri	9 948
Bursa	17 157	Ankara	9 683
Karaman	12 254	Niğde	8 868
Eskişehir	12 074	Van	8 166
Aydın	11 971	Afyonkarahisar	7 912
Kocaeli	10 710	Mersin	7 825
Mersin	10 314	Isparta	6 632
Diğer illerin toplamı	127 261	Diğer illerin toplamı	136 418
Toplam	569 867	Toplam	269 481

Kaynak: TÜİK, 2007 Sayımı Nüfus Verileri, 2008.

Konya ili genelinde okuma-yazma bilenlerin oranı %90 olup, bu oran erkek nüfus için %95, kadın nüfus için %85 olarak gerçekleşmiştir. Okuma-yazma oranı Konya il merkezinde erkek nüfusta %97, kadın nüfusta %89 olarak tespit edilmiştir. İl merkezi dışında kalan ilçe merkezlerinin okuma yazma oranları incelendiğinde; en yüksek oranın %93 ile Altınekin, Beyşehir, Bozkır, Güneysınır, Seydişehir ve Yalnhüyük ilçe merkezlerinde olduğu görülmektedir. Bu ilçe merkezlerini %92'lik okuma-yazma oranı ile Akşehir ve Hadim takip etmektedir. Diğer ilçe merkezlerinde okuma-yazma oranı %82'nin üzerindedir. Köylerde okuma yazma oranı erkek nüfus için %94, kadın nüfus için %81'dir (Bozyiğit-Karaaslan, 2007).

Konya ilinde çalışan nüfusun ekonomik faaliyet kollarına göre dağılımında, çalışan nüfusun % 62.4'ü tarım, %9.1'i sanayi, %3.8'i inşaat, %24.6'sının hizmet sektöründe olduğu tespit edilmiştir. 1990-2000 döneminde istihdam edilen nüfus içersinde tarım sektörünün oranında azalma, hizmet sektörünün oranında ise yükselme dikkati çekmektedir (Oğul, 2003). DPT'nin 2003 yılı verilerine göre Konya ili sosyo-ekonomik gelişmişlik sıralaması bakımından 81 il arasında 26. sıradadır.

6. SONUÇ

2007 Adrese Dayalı Nüfus Kayıt Sistemi ile yapılan ilk nüfus sayım sonuçlarına göre Türkiye nüfusu 70.586.256 kişidir. Ülkemizde ikamet eden nüfusun % 70.5'i (49.747.859 kişi) şehirlerde, % 29.5'i (20.838.397 kişi) de kırsal kesimde yaşamaktadır. Adrese dayalı nüfus sayım sonuçlarına göre Konya il nüfusu ise 1.959.082'dir. Bu nüfusun % 72'si (1.412.343) il ve ilçe merkezlerinde, %28'i (546.739) köy ve kasabalarda yaşamaktadır.

2000 genel nüfus sayımı ile 2007 adrese dayalı nüfus sayımı sonuçları incelendiğinde Konya ilindeki nüfusun gerilediği görülmektedir. Ancak merkez ilçeler (Selçuklu, Karatay, Meram) ile Ereğli, Akşehir ve Ilgın ilçe merkezlerinde nüfus bir önceki döneme göre artmıştır. Ancak diğer ilçe merkezlerinde nüfus miktarında bir gerilemenin olduğu dikkati çekmektedir. Hatta 4 ilçenin nüfusu da 2000'in altında kalmıştır.

Konya genelinde 2000-2007 arası nüfus değişiminde kırsal yerleşim birimlerinin tamamında nüfus önemli bir oranda azalmıştır. Bu dönemde nüfusu artan hiçbir kırsal kesim yerleşmesi yoktur. Kırsal kesimdeki gerileme oranı %40'ı bulmaktadır. Bu gerilemenin en önemli nedenlerinin başında yurt dışında yaşayanların düşülmesi ile bazı ilçe ve beldelerde il merkezinde yaşayanların eskisi gibi buralarda sayılmamasından ileri gelir.

2000-2007 arasında nüfus değişiminin en önemli sonuçlarından birisi de Konya'da birçok ilçe ve belde belediyesinin nüfusunun düşmesi nedeniyle İller Bankasından alacağı belediye gelirlerinin düşmesi olacaktır. Buna karşılık nüfusu artan ilçelerde belediye geliri artmış olacaktır.

2000-2007 arasında nüfus değişiminin bir diğer sonucu da Konya il genelinde nüfusun düşmesi nedeniyle TBMM'de temsil edilen milletvekili sayında da değişikliklerin olacağıdır. Çünkü Konya 1995 yılından beri mecliste 16 milletvekili ile temsil edilirken, 2007 nüfusu ile 14 milletvekili ile temsil edilmeye başlayacaktır.

1927 yılında yapılan Genel Nüfus Sayımına göre; Türkiye nüfusu 13.648.270, Konya ilinin nüfusu ise 504.125 olarak belirlenmiştir. Konya, 1927 yılında Konya ili nüfus büyüklüğü bakımından 63 il

arasında İstanbul ve İzmir'den sonra 3. sırada. 2000 yılında da 81 il arasında 2.192.166'lık il nüfusu ile 4. sırada idi. 2007 adrese dayalı nüfus sayımına göre ise İstanbul, Ankara, İzmir, Bursa ve Adana illerinden sonra 6. sırada yer almıştır.

1927 yılında 504.125 olan Konya ilinin nüfusu geçen 80 yıl içerisinde yaklaşık 4 kata yakın artış göstererek 2007 yılında 1.959.082'ye yükselmiştir. Bu yıllar arasında Türkiye nüfusu ise 5 kattan fazla artmıştır.

Konya ili çevre illerden yoğun göç aldığı gibi kendisi de göç veren illerden birisidir. Bu nedenle Konya nüfus istatistiklerine göre göç veren iller sınıfında yer almaktadır. 2007 nüfus verilerine göre Konya'da ikamet eden nüfusun 1.688.470'i Konya nüfusuna kayıtlıdır. 269.481'u ise başka illerde kayıtlı olup, Konya ilinde ikamet etmektedirler. Ayrıca Konya nüfusuna kayıtlı olup da başka illerde ikamet eden nüfus sayısı ise 569.867'dir. Bu nedenle Konya göç veren iller statüsünde yer alır.

7. KAYNAKLAR

- Aka, A. S., 2007, *Konya Şehrinin Kuruluş ve Gelişimini Etkileyen Coğrafi Faktörler*. Yayınlanmamış Doktora Tezi. S.Ü. Sos.Bil.Enst., Konya.
- Bozyiğit, R.- Karaaslan, T., 2005. *Konya İli'nin Coğrafi Özellikleri*. Konya Ticaret Odası İpek Yolu Dergisi Sayı: 211. Konya.
- Bulut, İ., 2000, *Yozgat İli'nin Nüfus Coğrafyası Özellikleri*, *Atatürk Üniversitesi Doğu Coğrafya Dergisi Sayı 3*, Erzurum.
- DİE. 1927 ve 2000 Yılları Arası Genel Nüfus Sayımı Sonuçları, Ankara.
- Doğanay, H., 1997. *Türkiye Beşeri Coğrafya*. MEB Yayını: 2928, İstanbul.
- Konya ve İlçeleri (Tarih, Kültür ve Doğal Zenginlikleri) 1994, Konya Kültür ve Turizm İl Müdürlüğü, Konya.
- Konyalı, İ.H., 1997, *Abideleri ve Kitabeleri ile Konya Tarihi*, Enes Kit.Burak Matbaası, Ankara.
- Köy Hizmetleri Genel Müdürlüğü (1992), *Konya İli Arazi Varlığı*, Ankara.

*KONYA İLİ'NİN 2007 ADRESE DAYALI NÜFUS SAYIMI AÇISINDAN DEĞERLENDİRİLMESİ VE
KONYA'DA NÜFUS GELİŞİMİ*

Oğul, M., 2003, Genel Ekonomik Göstergeler. *Ulusal I. Konya Ekonomi Sempozyum. s.41-53.*

Özgür, E. M., 1998, *Türkiye Nüfus Coğrafyası*, GMC Bas.Yay., Ankara.

Özönder, H., 2005, *Dünden Bugüne Konya*, Konya Büyükşehir Belediyesi Kültür Yayınları No: 67, Konya.

TÜİK, 2007 Adrese Dayalı Nüfus Sayımı Sonuçları. Ankara.

ww.konya.bel.tr/tarihce/Erişim Mayıs 2008: Konya Büyükşehir Belediyesi Web Sitesi.

ww.tuik.gov.tr/nufus/Erişim Mayıs 2008: TÜİK Web Sitesi.