

Sürdürülebilir Turizm Bağlamında Kentsel Dokunun Yeniden İşlevlendirilmesi: Burdur/ Hükümet Caddesi Örneği

Seda Şimşek TOLACI^{1*}, Ş. Gülin BEYHAN², Mine Tanaç ZEREN³

¹Süleyman Demirel Üniversitesi, Mühendislik Mimarlık Fakültesi, Mimarlık, Isparta

²Süleyman Demirel Üniversitesi, Mühendislik Mimarlık Fakültesi, Mimarlık, Isparta

³Dokuz Eylül Üniversitesi, Mimarlık Fakültesi, Mimarlık, İzmir

ÖZET

Turizm, insanların çeşitli nedenlerle seyahat etmesi olgusu ve eylemidir. Günümüzün konusu haline gelen turizmin sürdürülebilirliği ise kavramsal olarak turizme kaynak oluşturan bölgesel, yerel, kültürel ve doğal değerlerin korunması ve geliştirilmesi ile çekiciliğin devamlılığının sağlanması anlamındadır. Bu bağlamda sürdürülebilir turizm olgusu ile mimarlık arakesitinde “seyahat etme” kavramının birincil gereği olan konaklama yapıları ve onu destekleyen birimler önem kazanmaktadır.

Çalışmanın amacı, tarihi ve kültürel özellik taşıyan bir kentsel dokunun sürdürülebilir turizmin gereklerine yönelik yenilenmesini sağlamaktır. Çalışmada, Burdur tarihi kent dokusu içerisinde sürdürülebilir turizm anlayışını karşılayacak özellikler taşıyan “Hükümet Caddesi”nin yenilenmesine karar verilmiştir.

Çalışmanın yöntemini, Hükümet Caddesi üzerindeki yapıların yerinde tespit edilmeleri ve yapıların rölovelerinin alınması, sonrasında ise mekansal işlevlendirme önerilerinin getirilmesi oluşturmaktadır.

Çalışma, Burdur kentsel sit alanı içerisinde yer alan Hükümet Caddesi’ndeki yapılar özelinde tüm dokunun sürdürülebilirliği ve kente ait yerel özelliklerin, kültürün gelecek nesillere aktarılması açılarından büyük önem taşımaktadır. Öncelikle kentsel sit alanı içerisinde yok olmaya yüz tutmuş, kullanılmama sonucu yıpranmış bir mirasın yeniden işlevlendirilmesi ile hem korunması hem de kullanılarak yaşatılması sağlanmıştır. İkinci olarak da mevcut yapı stokunun kullanılması, yerel halkın ekonomik olarak kazanç elde etmesi, sosyal çevrenin devamlılığı, kültürel ve mekansal sürdürülebilirlik ile sürdürülebilir turizmin gerekleri yerine getirilmiştir.

Anahtar kelimeler: Yeniden İşlevlendirme, Sürdürülebilirlik, Turizm, Geleneksel Konut, Burdur

Re-Functioning Urban Fabric in the Context of Sustainable Tourism: The Example of Hükümet (Government) Avenue / Burdur

ABSTRACT

Tourism is the case or activity of traveling for various reasons. The sustainability of tourism, which has been an issue of today, conceptually means protection and development of regional, local, cultural and natural values as resources of tourism, and continuity of their attraction. In this context, buildings for accommodation and supportive units, as primary requirements of “travel”, have gained importance at the intersection point of the concept of sustainable tourism and architecture.

The aim of this study is to have an urban fabric with historical and cultural characteristics renovated in accordance with the requirements of sustainable tourism. In the study, it has been decided to renovate “Hükümet Avenue” in Burdur, which is located in historical fabric of the city with its authenticity suitable for sustainable tourism concept.

The method of the study is based on on-site monitoring of buildings located on Hükümet Avenue, building survey, and on developing spatial functioning suggestions.

The study has great importance in terms of sustainability of whole fabric in the city, particularly Hükümet Avenue in the urban site, and of transfer of local characteristics to the next generations.

It has brought significant results and gains. First of all, the heritage in the urban site wearing down because of non-use and about to be destroyed has been saved and used by re-functioning it. Secondly, requirements of sustainable tourism have been met through use of available buildings, income for local people, maintenance of social environment and cultural and spatial sustainability.

Keywords: Re-functioning, Sustainability, Tourism, Traditional Dwelling, Burdur

1.GİRİŞ (INTRODUCTION)

Kentlerde zamanla oluşan sosyo-kültürel farklılaşmanın sonucu olarak bazı alan ve yapıların kullanım değeri ve kalitesi düşmektedir. Çöküntü bölgesi haline

* Sorumlu Yazar (Corresponding Author)

e-posta: sedasimsek15@hotmail.com

Digital Object Identifier (DOI) : 10.2339/2011.14.3, 187-192

gelmek üzere olan alanların çok geç olmadan korunması ve yeniden canlandırılması gerekmektedir.

Çalışmada, Burdur kentsel doku içerisinde yer alan, korunması ve kullanılması düşünülen bir cadde için 'sürdürülebilir turizm' kavramını araç ve yöntem olarak kullanarak işlevlendirme önerileri sunulmuştur. Bu doğrultuda gelişen planlama ve koruma çalışmaları ile tarihi, kentsel dokunun çağdaş gereksinimleri de karşılanacak şekilde kültürel ve mimari sürekliliği sağlanmıştır.

2. MATERYAL VE METOT (MATERIAL AND METHOD)

2.1. Materyal (Material)

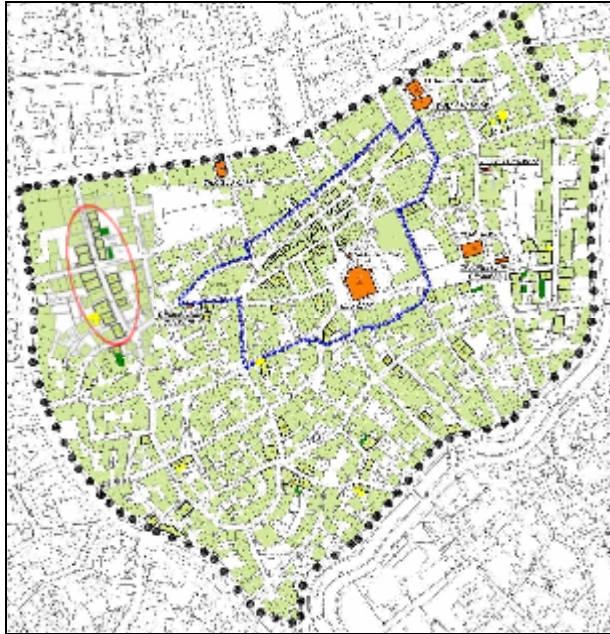
2.1.1. Burdur Kenti'ne İlişkin Genel Bilgiler (General Information Related To Burdur)

Burdur Kenti Akdeniz Bölgesinde 'Göller Bölgesi' olarak adlandırılan yörede bulunmaktadır. Kentin tarihi, M.Ö. 7000-7500 yıllarına dayanmaktadır(1). Bu tarihten günümüze kadar olan süreç içerisinde, il birçok farklı kültür ve inançta toplumu barındırmıştır.

Burdur Kenti'nin turizm potansiyelini ve çeşitliliğini, tarihi zenginliklerinin getirisi olan, kültür ve tarih turizminin yanı sıra köy/çiftlik turizmi, mağara turizmi, yayla, ova ve dağlarda yürüyüş turizmi, göl turizmi, fotoğraf turizmi, el sanatları turizmi, sportif amaçlı turizm, gençlik kampları oluşturmaktadır.

2.1.2. Burdur Kentsel Sit Alanı'nın İncelenmesi (Analysis Of Urban Protected Area Of Burdur)

Günümüzde, kent içerisinde, 'Kentsel Sit Alanı' olarak isimlendirilen bölge bir tepe yerleşimidir. Bölge, işlevsel farklılık esas alınarak, Tarihi Ticari Merkez ve Etkileşim Geçiş Sahası olarak, koruma amaçlı imar planı üzerinde, 2 farklı bölümde ele alınmıştır(2) (Şekil 1).



Şekil 1. Burdur Kentsel Sit Alanı içerisinde Hükümet Caddesi'nin konumu(3)

Modernleşme süreci içerisinde, halk tarafından 'tarihi' değil 'eski' kabul edilen bölge, 20.yüzyıl ortalarına kadar güçlü ticari merkez yeterliliğini kaybederek, ancak mevcut durumunu koruyabilmiştir. Ticari alanın kullanım yoğunluğunun azalması, konut kullanımını da etkilemiştir. Zamanla, sosyo-kültürel farklılaşmalar etkisiyle konutlar, terk edilmeye farklı işlevler için kullanılmaya ya da gelişmelere uyum sağlayabilmeleri için değiştirilmeye başlanmıştır.

Sosyo-kültürel yapının değişiminde 3 farklı neden etkili olmaktadır. Bu değişiklikler, toplum aile yapısının değişimi, yaşam biçimi ve faaliyetlerin değişimi ve mahremiyet kavramındaki değişim olarak sıralanabilir (4).

Burdur Kentsel Sit Alanı'nda da bu etkinlik değişimleri, diğer yörelerde olduğu gibi, geleneksel konut kullanımını büyük ölçüde farklılaştırmıştır. Bu doğrultuda, mekansal, kültürel ve sosyal bağlamda, fonksiyonelliğini yitirmiş konut ve ticari yapılar için yeni işlevler düşünülmelidir.

2.2. Metot (Method)

2.2.1. Hükümet Caddesi'ndeki Yapıların Mevcut Durumlarının Tespiti (Determination Of The Present Situation Of Structures In Hükümet (Government) Avenue)

Hükümet Caddesi'nde yapılan mevcut durum analizinde, toplam 25 adet yapının bulunduğu, bir adet parselin de boş olduğu tespit edilmiştir. Yapılardan 15 adedinin tescilli yapı, 8 adedinin dokuya uyumsuz yeni yapı, 2 adedinin de dokuya uyumlu yeni yapı olduğu görülmüştür. Yapıların bazılarının tüm katlarının aynı işlevde, bazılarının ise farklı işlevlerde kullanıldıkları tespit edilmiştir. Bu nedenle, yapıları tek işlevliler, iki işlevliler, üç işlevliler ve kullanılmayanlar olarak gruplandırmak mümkündür.

Tek işlevliler; sadece ticari ve konut amaçlı kullanılan yapılarıdır. Bunların bir bölümünün, her katı aynı işlevli kullanımdayken, bazılarında da alt veya üst katın kullanılmadığı görülmüştür. Alanda, 11 adet tüm katların konut olarak kullanıldığı yapı, 1 adet zemin katı konut, birinci katı boş olan yapı, 1 adet birinci katı konut, zemin katı boş olan yapı, 5 adet ticari yapı, 1 adet, zemin katı ticaret, birinci katı boş olmak üzere 19 adet tek işlevli yapı bulunmaktadır.

Çift işlevliler; konut+depo, konut+ ticaret, ticaret+büro olarak kullanılmaktadır. Alanda 1 adet konut+depo kullanımlı, 2 adet konut+ticari kullanımlı, 3 adet ticari+büro olarak çift işlevli yapı mevcuttur. Üç işlevli olan yapı ise; ticaret+konut+büro olarak kullanılmaktadır.

Çalışma alanında bulunan tescilli yapıların özgün kullanım işlevlerine bakıldığında 15 adet yapının bir tanesinin özgün işlevinde konut+ ticaret olarak kullanıldığı, diğerlerinin ise yalnız konut işleviyle kullanıldıkları tespit edilmiştir.



Şekil 2. Hükümet Caddesi'nden Görünüm (5)

Alanda ticaret işleviyle kullanılan birçok birimin, ticari şekillenmesi dokuya uyum sağlamamaktadır. Bu ticarethanelerin erkek berberi, mühendislik bürosu, oyuncakçı, emlakçı vb. işlevlere sahip dükkânlar olduğu görülmektedir.

Hükümet Caddesi özelinde yapılan sürdürülebilir turizm kapsamındaki yeniden işlevlendirme önerilerine ilişkin, yapı kullanıcıları ile yapılan görüşmeler, cadde halkının bu önerilerin gerçekleştirilmesi sürecine dahil olabileceğini göstermiştir.



Şekil 3. Hükümet Caddesi üzerinde bulunan tescilli yapıların konumları

2.2.2. Hükümet Caddesi'nin 'Sürdürülebilir Turizm' Bağlamında Yeniden İşlevlendirilmesi (Re-Functioning Of Hükümet (Government) Avenue In The Context Of Sustainable Tourism)

Çalışma kapsamında, 'sürdürülebilir turizmin' kullanıcılarına sunduğu ekonomik, kültürel, sosyal mekansal ölçütler ortaya konmuş ve belirlenen hedefler doğrultusunda; kültürel ve tarihi mirasın olabildiğince az müdahale ile yeni yaşam koşulları ve gereksinimlere uygun işlevler önerilmiştir(6).

Hükümet Caddesi özelinde yapılan işlevlendirme çalışmasında, sürdürülebilir turizm kriterleri de göz önünde bulundurularak bazı eylemsel hedefler(kente sosyo-kültürel ve ekonomik anlamda yarar sağlamak, kentin yerel kimliğini doğru yansıtmak, halkın değişen yaşam şekli ve gereksinimlerine karşılık vermek, her yaşta kullanıcının ilgisini çekmek, tarihi dokuya uyum sağlamak, vb.) ortaya konmuştur. Hükümet Caddesi için yapılan çalışmada, bahsi geçen özellikleri barındıran, ev pansiyonları, sanat evi, restaurant, dokuma atölyesi ve satış birimi, çocuk evi, folklor evi, kültür evi, aş evi, vb. işlevler önerilmiştir (Çizelge 1).

2.2.3. Hükümet Caddesi'ndeki Tescilli Konutların Ev Pansiyonculuğu İşleviyle Değerlendirilmesi (Evaluation Of The Registered Houses On The Hükümet (Government) Avenue With The Function Of Boarding House)

Sürdürülebilir turizm içerisinde yer alan ve önemli ölçütlerden birisi olan yapı stokunun kullanılması; yerel halkın turizm olayına katılması ve ekonomik gelir elde etmesi için önemli konulardandır.

Burdur Kenti'ndeki konaklama birimlerinin nitelik ve nicelik olarak düşük seviyede olması ve Hükümet Caddesi'ndeki yapıların farklı kriterler nedeniyle (kat yükseklikleri, plan şemaları, mekan büyüklükleri ve sayıları, açık ve yarı-açık mekanlarının bulunması, iç mekanlarının nitelikli olması, vb.), ev pansiyonculuğu için uygun olması, bu yönde bir işlevlendirme seçimi yapılmasını gerektirmiştir(7). Burdur Tarihi kent dokusu içerisinde belirlenen bu alandaki tescilli yapılardan bazıları bu kriterleri sağlamaktadır.

Bu yapılar tespit edildikten sonra, farklı ekonomik gelirleri karşılayacak nitelikte öneriler sunulmuştur. Örneğin, Pafta:34 Ada:297 Parsel:8, Pafta:34 Ada:297 Parsel:7 ve Pafta:34 Ada:1424 Parsel:28, 'de bulunan yapılara (Çizelge 1) özelliklerinin araştırılması sonucunda, ıslak hacimlerin ortak kullanımda olduğu bir çözüm önerisi getirilmiştir. Pafta:30 Ada:471 Parsel:32 'de bulunan yapıda ise (Çizelge 1) plan özellikleri ve büyüklükleri yeterli olduğu için, her odaya, ıslak hacim mekanı eklenmesi önerilmiştir.



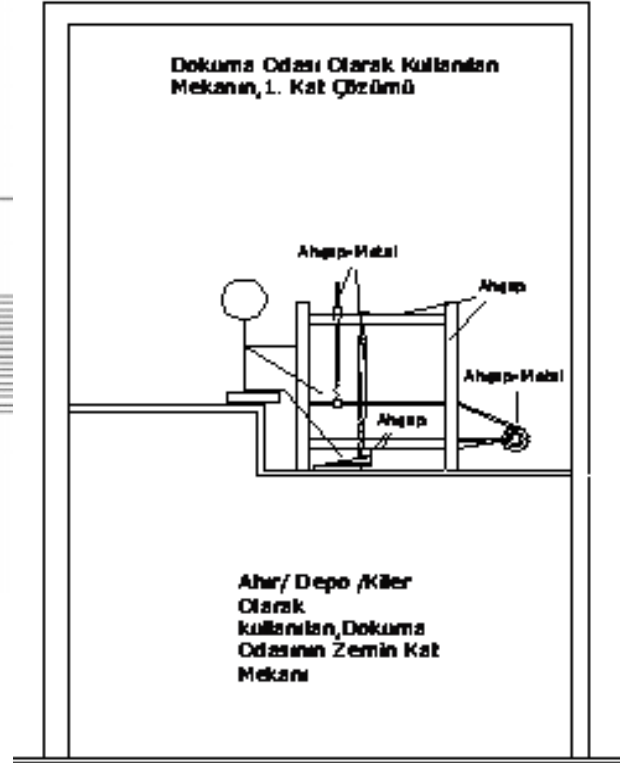
Şekil 4. Pansiyon işlevi önerilen, Pafta:34 Ada:297 Parsel:7'de bulunan yapının plan şeması(2)

2.2.4. Hükümet Caddesi'ndeki Tescilli Konutların Sosyo-Kültürel Ve Ekonomik İşlevlerle Değerlendirilmesi (Evaluation Of The Registered Houses With Socio-Cultural And Economical Functions)

Ev pansiyonu olarak değerlendirilmesi önerilen yapıların dışındakilere de, dokuya uyum sağlayabilecek yeni işlevler önerilmiştir. Bu önerilerden en önemlisi, kentin kuruluşundan Sanayi Devrimi'ne kadar olan süreçte halkın geçimini sağladığı, dokumacılık zanaatının, yeni nesillere aktarılacak yaşatılmasını sağlayacak olan, dokuma atölyesi ve satış birimidir. Pafta:30 Ada:471 Parsel:36' da bulunan yapı nitelikleri dolayısı ile dokuma ve satış işlevine uygundur. Günümüzde kullanılmayan bir yapı olarak kentin en aktif akslarından olan Gazi Caddesi'ne yakın konumda olup, ticari mekana ve uygulamanın gerçekleştirileceği büyüklüğe sahiptir.

Yapının birinci katı, halı ve alaca dokuma atölyesi, zemin katındaki ticari mekânlar da bu ürünlerin satıldığı dükkânlar olarak düşünülmüştür. Halı ve

dokuma atölyeleri, isteyen konukların dokuma işlevini tecrübe etmelerini de sağlayacaktır.





Şekil 5. Alaca Bezi Dokuma Tezgahlarının Yerleşimi(3)

Bu önerilerin yanı sıra, çalışma alanında bulunan dokuya uyumlu ve uyumsuz yeni yapılarıdaki, ticari işlevlerin de tekrar gözden geçirilmesi, içinde bulunduğu dokuya aykırı birtakım işlevleri olan ticari mekanlara da yeni işlev önerileri getirilmesi planlanmıştır.

3. BULGULAR VE TARTIŞMA (FINDINGS AND DISCUSSION)

Çalışmada; Burdur Hükümet Caddesi'nin sürdürülebilirliğini sağlamak için, alandaki mevcut yapılar sürdürülebilir turizme hizmet verebilecek işlevlerde yeniden ele alınmıştır. Ev pansiyonculuğu ve ticari kullanımın örneklediği çalışmada diğer işlevlerin yer alacağı konutlar ve özellikleri toplu olarak Çizelge 1 'de gösterilmiştir.

Çizelge 1. Yeniden İşlevlendirme Önerisi Yapılan Yapılar

YAPI GÖRSELİ	PAFTA, ADA, PARSEL	MEVCUT İŞLEV	ÖNERİLEN İŞLEV	ÖNERİ GEREKÇELERİ
	34.297.8	Her katın farklı kullanıcı tarafından kullanılması	Pansiyon	Yapının, caddenin en sakin bölgesinde yer alması ve sahip olduğu oda sayısının 'ev pansiyonu' işlevi için yeterli olması
	34.297.7	Birinci kat konut olarak kullanılmakta, zemin kat kullanılmamaktadır	Pansiyon	Yapının sahip olduğu oda sayısının 'ev pansiyonu' işlevi için yeterli olması ve nitelikli bir cephe karakteristiğine sahip olması

	34, 297, 25	Konut	Restaurant	Yapının plan şemasının mutfak ve servis imkânına uygun olması ve sahip olduğu terasın restaurantın açık/yarı açık mekanı olarak kullanılma imkanı
	34, 297, 27	Tek yapıda konut kullanımı(konut iki binadan oluşmaktadır)	Çocuk evi	Konutun iki farklı yapıdan oluşmasının sergi ve uygulama alanlarının ayrılmasına olanak sağlaması ve 'korunaklı avlunun' çocuk kullanıcılar için uygun olması
	30, 1424, 28	Tek katta konut kullanımı	Pansiyon	Üç katlı olan yapının, sahip olduğu oda sayısının ve metrekaresinin 'ev pansiyonu' işlevi için yeterli olması
	30, 296, 39	Kullanılmamaktadır	Folklor evi	Yapının cephe karakteristiği olarak 'Türk Evi' özelliklerini taşıması, önerilen işlevin yapının özelliğiyle örtüşmesi ve metrekaresinin yeterli olması
	30, 471, 31	Tek katta konut kullanımı	Kütüphane	Farklı yaşlarda kullanıcıya hitap edebilecek , sadece Burdur Kenti bilgilerini içeren eserleri barındıran başka bir yapı olmaması ve planın uygunluğu
	30, 471, 32	Tek katta konut kullanımı	Pansiyon	Yapının çok sayıda (8 adet) oda mekanına sahip olması dolayısı ile, plan şemasının 'ev pansiyonu' önerisine uygunluğu
	30, 471, 33	Konut	Kültür evi	Yapının Gazi Caddesi'ne yakın olmasından dolayı, kolay ulaşılabilirliği ve cephe karakteristiği olarak 'Türk Evi' özelliklerini taşıması
	34, 296, 11	Konut+ticaret	Aş evi	Yapının özgün kullanım devamlılığının sağlanması için, ticari mekanın aynı işlevle değerlendirilmesi
	30, 471, 36	Kullanılmamaktadır	Halı dokuma atölyesi ve satış birimi	Yapının, Gazi Caddesi'ne yakın olması ve ürünlerin satışa sunulabileceği bir ticari mekana sahip olması
	34, 296, 11	Kafeterya	Kafeterya	Yapının plan şeması ve konumunun uygunluğu ve zemin katta bulunan 'serpen' elemanının sergilenmeye devam edilmesi görüşü

Çizelgedeki fotoğraflar, Seda Şimşek Tolacı Arşivi'den alınmıştır.

Burdur Hükümet Caddesi kapsamında yapılan yeniden işlevlendirme çalışmalarının sonucunda;

- Sokağın Gazi Caddesi'ne yakın olan bölümünde ticari işlevlere ağırlık verilmiş, diğer bölümde pansiyonculuk ve ticarete dayalı olmayan işlevlere yer verilmiştir(Çizelge 1)

- Farklı işlevler önerilerek, sokağın aktif kullanımını hedeflenmiş ve dinamizm yakalanmıştır (Çizelge1),
- Dokuya uygun olmayan ticari işlevlerin kaldırılması önerilmiştir,
- Yerel özelliklerin, kente dair yemeklerin ve ürünlerin yerli ve yabancı turiste aktarılması sağlanmıştır,

- Her yaştan kullanıcıya hitap eden işlev ve mekânlar önerilmiştir (Çocuk evi, kıraathane, pansiyon, ticari mekanlar, kafeler...)
- Kente ekonomik gelir sağlayacak olan ticari mekânlar önerilmiştir.
- Yerel halkın turizmden faydalanması ve turizmde aktif rol alması sağlanmıştır.
- Kentin kimliğini öne çıkaran bir takım zanaatçılara ve onlara özel mekânlara yer verilmiştir ve böylece bu olguların gelecek nesillere aktarılması sağlanmıştır,
- Pansiyon işlevli kullanılacak olan yapılar, kentin küçük ölçekli konaklama birimi ihtiyacını karşılarken, mevcut yapı stokundan yararlanılarak, yeni yapı yapma gerekliliğini ortadan kaldırmıştır.
- Çalışma alanında yeniden işlevlendirilen yapıların fonksiyonlarını gerçekleştirebilmek için, ihtiyaç duyacağı çalışan sayısı kadar istihdam sağlanmıştır,
- Kentsel sit alanlarında sadece restorasyon yaparak koruma modeli yerine alanın kullanılması ile kimliğin devamlılığının sağlanması ve kültürel mirasın yaşatılması gerçekleştirilmiştir.

4. SONUÇLAR (CONCLUSION)

Günümüzde; sit alanlarının sürdürülebilirliğinin sağlanması bağlamında korunması ve alanda yaşamın devam ettirilmesi konusu önem taşımaktadır. Bu özellikteki alanlarda sürdürülebilir turizmin kriterlerini araç olarak kullanarak, yapıların sürdürülebilir biçimde kullanılması açısından yeniden işlevlendirilmesi çözüm olarak sunulmuştur. Burdur/Hükümet Caddesi örneğinde de yerel halkın turizm içerisinde yer alması, bölgesel ve kentsel ekonomik gelişime katkı koyulması, bölgeyi tanıtıcı değerlerin ortaya çıkarılması, yerel kimliğin vurgulanması gibi politikalar kentsel sit alanındaki yapısal çevrenin iyileştirilmesiyle sağlanmaktadır. ‘Sürdürülebilir turizm’ ilkelerini benimseyerek kentsel dokunun sürdürülebilirliğinin gerçekleştirilmesi de, tarihi dokunun yenilenmesi ve çok boyutlu kazanımlar elde edilmesini sağlamaktadır.

Çalışma; bulguları açısından; mimari, kültürel ve tarihi mirasın yok olmaması, gelecek nesillere ulaştırılması kapsamında yok olma tehlikesi ile karşı karşıya kalabilecek yerleşim alanlarının korunması açısından örnek teşkil edebilecek yapıdadır. Kentsel dokunun ‘sürdürülebilir turizm’ teması bağlamında yeniden canlandırılması çalışması, benzerlik gösteren kentsel sit

alanları için de, model olabilecek kuramsal ve pratik düzeye sahiptir.

5. KAYNAKLAR (REFERENCES)

- 1) Erkan, Y., “Zamanın Ötesinden Burdur Gezi Rehberi”, Renk Matbaası, İstanbul, Türkiye, (2008).
- 2) Şimşek Tolacı, S., “Burdur Tarihi Kent Dokusunun İncelenmesi”, *Yüksek Lisans Tezi*, Süleyman Demirel Üniversitesi, Fen Bilimleri Enstitüsü, Mimarlık Anabilim Dalı, Isparta, Türkiye, (2009).
- 3) Burdur Belediyesi, Ulucami Civarı Kentsel ve Ticari Sit alanı Koruma Amaçlı İmar Planı Araştırması, Burdur, Türkiye (2008).
- 4) Kuloğlu, N., “Konuttaki İşlevsel Değişimin Tarihi Çevrelerin Korunmasında Oluşturduğu Güçlükler ve Çözüm Önerileri : Ortahisar Örnek Çalışması”, *Doktora Tezi*, Karadeniz Teknik Üniversitesi, Mimarlık Fakültesi, Mimarlık Bölümü, Trabzon, Türkiye, (1994).
- 5) Seda Şimşek Tolacı Fotoğraf ve Çizim Arşivi’nden yararlanılmıştır (2005-2010).
- 6) Domus, M., “Koruma”dan “Yeniden-İşlevlendirme”ye Sürdürülebilir Kent , 8: 36-37, Aralık 2000 – Ocak 2001, <http://www.ozguruckan.com/?p=383>, Erişim tarihi: 4 Ocak 2010), (2000).
- 7) Beyhan, Ş. G., Ünügür, S. M., Çağdaş Gereksinimler Bağlamında Sürdürülebilir Turizm ve Kimlik Modeli, İstanbul Teknik Üniversitesi Dergisi, Cilt:4, Sayı:2, İstanbul, Türkiye, s:79-87, (2005).
- 8) Çakılcıoğlu, M., Kentli-Kentsel Araştırma Gönüllüleri. Erişim tarihi: 28-08-2008, <http://www.kentli.org/makale/meh-sur.htm>.
- 9) Mimarlık ve Sürdürülebilirlik Hakkında ACE Bildirgesi ve Politikası , <http://www.mo.org.tr/UIKDocs/acesurdurulebilirlik2009.pdf> , Erişim tarihi: 17 Ekim, (2009).
- 10) Akıncı, F., Türkiye’de Turizm ve Ev Pansiyonculuğu, Turizm ve Mimarlık Sempozyumu, Antalya, Türkiye, s:46-52, (2006).
- 11) Beyhan, Ş. G., Tarihi Burdur Evlerinin Ev Pansiyonculuğu Kapsamında Değerlendirilmesi ve Burdur Turizmine Katkıları, I.Burdur Sempozyumu, Burdur, Türkiye, s: 1398-1403, (2005).
- 12) Beyhan, Ş. G., Yerel Kimlikler ve Turizm, Turizm ve Mimarlık Sempozyumu, Antalya, Türkiye, s:73-79, (2008)
- 13) Duygulu, H., Burdur Ulu Cami ve Saat Kulesi Civarı Kentsel Ticari Sit Alanı Çevresi Etkileme Geçiş Alanı Koruma ve Geliştirme Planı Araştırma ve Değerlendirme Raporu, Burdur, Türkiye (1993).
- 14) Salbacak, S., Yayla Turizminde, Sürdürülebilir Konaklama Tesisleri, Turizm ve Mimarlık Sempozyumu, Antalya, s:155-160, (2008)