


PAUD

Peyzaj Arařtırmaları ve Uygulamaları Dergisi Sayı2024/2

Peyzaj Mimarlıđı Eğitim ve Bilim Derneđi (PEMDER)

e-ISSN:2687-2366



Peşaj Arařtırmaları ve Uygulamaları Dergisi 6(2) (2024)

Yayın Sahibi

Peşaj Mimarlığı Eğitim ve Bilim Derneđi (PEMDER)

Editör

Cengiz ACAR

Editör Yardımcıları

Aysel YAVUZ

Meryem ATİK

Mustafa ARTAR

Ömer ATABEYOĞLU

Duygu AKYOL KUYUMCUOĞLU

Teknik Sorumlu

Duygu AKYOL KUYUMCUOĞLU

Mizanpaj, Dizgi Sorumlusu ve Sekreteryaya

Duygu AKYOL KUYUMCUOĞLU

Yayın Kurulu

Abdullah KELKİT

Alper ÇABUK

Alev Perihan GÜRBAY

Arzu KALIN

Aysel YAVUZ

Banu BEKÇİ

Banu KARAŞAH

Bülent YILMAZ

Candan ZÜLFİKAR

Doruk Görkem ÖZKAN

Emrah YALÇINALP

Engin EROĞLU

Gül ATANUR

Habibe ACAR

Hakan DOYGUN

Haldun MÜDERRİSOĞLU

Faris KARAHAN

Fusun ERDURAN NEMUTLU

Işık SEZEN

Mehmet TOPAY

Mehmet Kıvanç AK

Mert EKŞİ

Merve ERSOY MİRİCİ

Meryem ATİK

Murat ZENGİN

Mustafa ARTAR

Müberra PULATKAN

Mükerrem ARSLAN

Nilgün GÖRER TAMER

Nilgül KARADENİZ

Osman UZUN

Ömer ATABEYOĞLU

Ömer Lütfü ÇORBACI

Reyhan ERDOĞAN

Sara Demir

Sebahat AÇIKSÖZ

Sevgi YILMAZ

Süha BERBEROĞLU

Veli ORTAÇEŞME

Yahya BULUT

Türkan İRGİN UZUN

Tendü Hilal GÖKTUĞ

Çanakkale Onsekiz Mart Üniversitesi

Eskişehir Teknik Üniversitesi

İstanbul Üniversitesi

Karadeniz Teknik Üniversitesi

Karadeniz Teknik Üniversitesi

Recep Tayyip Erdoğan Üniversitesi

Artvin Çoruh Üniversitesi

İnönü Üniversitesi

İstanbul Üniversitesi

Karadeniz Teknik Üniversitesi

Karadeniz Teknik Üniversitesi

Düzce Üniversitesi

Bursa Teknik Üniversitesi

Karadeniz Teknik Üniversitesi

İzmir Demokrasi Üniversitesi

Düzce Üniversitesi

Atatürk Üniversitesi

Çanakkale Onsekiz Mart Üniversitesi

Atatürk Üniversitesi

Süleyman Demirel Üniversitesi

Düzce Üniversitesi

İstanbul Üniversitesi-Cerrahpaşa

Bursa Teknik Üniversitesi

Akdeniz Üniversitesi

Pamukkale Üniversitesi

Bartın Üniversitesi

Karadeniz Teknik Üniversitesi

Ankara Üniversitesi

Gazi Üniversitesi

Ankara Üniversitesi

Düzce Üniversitesi

Ordu Üniversitesi

Recep Tayyip Erdoğan Üniversitesi

Akdeniz Üniversitesi

Bursa Teknik Üniversitesi

Bartın Üniversitesi

Atatürk Üniversitesi

Çukurova Üniversitesi

Akdeniz Üniversitesi

Atatürk Üniversitesi

İstanbul Gelişim Üniversitesi

Adnan Menderes Üniversitesi

6/2(2024) Sayı Hakem Kurulu

Alper SAĞLIK Çanakkale Onsekiz Mart Üniversitesi

Beyza ŞAT Özyeğin Üniversitesi

Hilal KAHVECİ Bilecik Şeyh Edebali Üniversitesi

Nilgün GÜNEROĞLU Karadeniz Teknik Üniversitesi

PAUD – Peyzaj Arařtırmaları ve Uygulamaları Dergisi yılda iki kez yayınlanan ulusal hakemli bir dergidir.

Yazışma Adresi

PAUD - Peyzaj Arařtırmaları ve Uygulamaları Dergisi Editörlüğü
Karadeniz Teknik Üniversitesi Peyzaj Mimarlığı Bölümü 61080 Trabzon
Tel : +90 4623773133 / Faks: +90 462 3257499



Peyzaj Arařtırmaları ve Uygulamaları Dergisi 6(2) 2024

PAUD - Peyzaj Arařtırmaları ve Uygulamaları Dergisi, Peyzaj Mimarlıđı disiplini ve mesleđiyle ilgili lkemizin kentsel ve kırsal peyzaj alanlarında yeniliki, felsefi ve bilimsel bakıř aıları geliřtirmek zere kresel dzeydeki planlama, tasarım ve ynetim konuları zerine odaklanan bir dergidir. PAUD, PEMKON (Peyzaj Mimarlıđı Blm Bařkanları Konseyi) ve PEMDER (Peyzaj Mimarlıđı Eđitim ve Bilim Derneđi)'in ortak iřbirliđiyle oluřturulan ve yayın hayatına bařlayan bir dergidir. Yılda iki kez ıkacak olan dergi, Peyzaj Mimarlıđı akademik ve uygulamaya ynelik planlama/tasarım alanında alıřanlar bařta olmak zere Mimarlık, Kent Planlama ve evre alanında insan-dođa-mekn iliřkisinin ykseltilmesine ynelik arařtırmaları da kabul etmektedir.

Dnyada ve lkemizde deđiřen ve dnřen kentler ile yıpranan dođanın yeniden ele alınması, mekna ve insan evresine ynelik kaliteli iliřkilerin yeniden yapılandırılması derginin en nemli amalarından olacaktır. Kentsel ortamda yetersiz ve niteliksiz aık ve yeřil alanların planlama ve tasarım disiplinleri olarak mekna ynelik iyileřtirici, kaliteli ve sađlıklı ortamlar ve yapılar konusundaki uđrařları teknik anlamda geliřmelerle birlikte sosyal, ekonomik ve kltrel faktrler nedeniyle yeni yaklařımları da beraberinde getirmektedir. Bu nedenle PAUD, gnmze deđin yapılmıř alıřmaların zerinde arařtırmacı, yeniliki ve dřnmeye ynelik bilimsel arařtırmaları nemsemektedir. Hakemli olan dergimizde yayınlanan zgn alıřmaların, Peyzaj Mimarlıđı ile birlikte diđer Planlama/Tasarım alanlarına ulařması ve ilgili literatre katkı sađlayarak paylařılması olduđuca deđerlidir.

Dergimizin, 2024 Aralık dneminde yayınlanan sayısına katkı sunan tm arařtırmacılara, akademisyenlere, meslektařlarımıza ve yayın kurulu yelerine teřekkr ederiz.

Prof. Dr. Cengiz ACAR
Editr



İÇİNDEKİLER

SÜRDÜRÜLEBİLİRLİK YAKLAŞIMIYLA EŞİTSİZLİĞE KARŞI PEYZAJ
TASARIM STRATEJİLERİNİN GELİŐTİRİLMESİ/ **Özlem ARSLAN Sema MUMCU**

1-21



SÜRDÜRÜLEBİLİRLİK YAKLAŞIMIYLA EŞİTSİZLİĞE KARŞI PEYZAJ TASARIM STRATEJİLERİNİN GELİŞTİRİLMESİ

Özlem ARSLAN *

Sema MUMCU**

*Karadeniz Teknik Üniversitesi, Peyzaj Mimarlığı Bölümü, Yüksek Lisans Öğrencisi, ozlemarslan@gmail.com

** Karadeniz Teknik Üniversitesi, Peyzaj Mimarlığı Bölümü, semamumcu@ktu.edu.tr

Özet: Bu çalışma, Trabzon kent merkezinde kentsel dönüşüme giren eski terminal binası ve yakın çevresini ele alır. Sürdürülebilirlik kavramına dayalı bir yaklaşımla kentsel eşitsizlikleri gidermeyi amaçlayan bir dönüşüm modelini ve buna bağlı peyzaj tasarım stratejilerinin neler olabileceğini örneklendirir. Önerilen peyzaj tasarımının genel yaklaşımı; (1) Alandaki yeşil yüzeylerin ve elemanların miktarının en üst seviyeye çıkarılması, (2) Alanın yerel özellikleri ve belirlenen ihtiyaçlar doğrultusunda peyzaj bileşenlerinin en üst düzeyde çeşitliliğinin (doğal ışık, rüzgâr, temiz hava, su yüzeyleri, topoğrafya, estetik sesler, renkler, biçimler/dokular, diğer donatılar) ve işlevsel etkinliğinin sağlanması, (3) Oluşturulması hedeflenen sosyal bağlam doğrultusunda alanda kent sakinlerinin her kesimini kapsayan, kullanıcılarda ve kullanımlarda çeşitliliği en üst seviyeye çıkaran, canlılık ve çekicilik ile sonuçlanan bir sosyal ekosistemin oluşturulması, alandaki kentsel hayat aracılığıyla sosyal uyum ve toplumsal aidiyetin oluşturulması, (4) Alanın sağladığı yüksek kalite ile kullanıcılar ve çevrede yaşayanların yaşam kalitesinin yükseltilmesi, (5) Alanın içereceği hareketlilik ve yüksek imaj ile iş gücünün ve ekonomik hareketliliğin alana çekilmesi stratejilerini ortaya koymuştur. Bu stratejiler doğrultusunda yapıya ve yakın çevresinin peyzaj tasarımına dair tasarım hedefleri ve tasarım ürünü ortaya koyulmuş, görselleştirmeler ile örneklendirilmiştir. Sonuç olarak sürdürülebilirlik kavramı eski otopark binası ve yakın çevresi peyzaj tasarımı için kentsel eşitliği; ekolojik, sosyal ve ekonomik bileşenleri ile tanımlamak için bir çerçeve oluşturmuş, alanın yakın çevresinden başlayarak kent ölçeğine kadar açılan tasarım stratejilerini tanımlamayı mümkün kılmıştır.

Anahtar Kelimeler: Kentsel dönüşüm, kentsel eşitsizlik, peyzaj tasarımı, yeşil altyapı, sürdürülebilirlik

DEVELOPING LANDSCAPE DESIGN STRATEGIES AGAINST INEQUALITY WITH A SUSTAINABILITY APPROACH

Abstract: This study examines the previous bus terminal building and its nearby surroundings, which are undergoing urban transformation in the city center of Trabzon. It exemplifies a transformation model that aims to eliminate urban inequalities with an approach based on the concept of sustainability and what the related landscape design strategies can be. The following strategies were adopted; (1) maximizing the amount of green surfaces and elements in the area, (2) ensuring the highest level of diversity and functional effectiveness of landscape components in line with the local characteristics and the determined needs, (3) creating a social ecosystem that covers all segments of the city residents in the area in line with the targeted social context, maximizes the diversity in users and uses, (4) increasing the quality of life of users and those living in the surrounding area with the high quality provided by the area, (5) attracting the workforce and economic mobility to the area. In line with these strategies, the landscape design of the building and its nearby surroundings were presented and exemplified with 3D visualizations. As a result, the concept of sustainability created a framework for defining urban equality with its ecological, social and economic components for the landscape design of the previous bus terminal building and its nearby surroundings, and made it possible to define design strategies starting from the building scale and extending to the urban scale.

Keywords: Urban transformation, urban inequality, landscape design, green infrastructure, sustainability

Geliş:23.11.2024 Kabul:30.12.2024 Online Yayın:31.12.2024

*Sorumlu Yazar: Sema MUMCU, Karadeniz Teknik Üniversitesi, Orman Fakültesi, Peyzaj Mimarlığı Bölümü

ORCID: 0000-0002-5198-9117

ISSN 2687-236 Araştırma Makalesi

Atf Bilgisi / Reference Information

1.Giriř

Birleřmiř Milletler (2022), dnya kentsel nfusunun oranının 2030 yılına kadar %60'a (ve 2050 yılına kadar %70'e) ulařmasını ngrmektedir. Dnya nfusunun oęu kentsel bir toplum haline geldike, kentleri tasarlama, planlama ve ynetme biimleri giderek daha kritik hale gelmektedir. Kentlerde yařanmakta olan ve devam etmesi beklenen bu yığılma ve yoęunlařma yanında iklim deęiřiklięinin gezegenin karřı karřıya olduęu en byk tehdit olduęu kabul edilmekte, benzeri grlmemiř biyolojik eřitlilik kayıplarına ve artan insan saęlıęı sorunlarına tanık olunmaktadır. Bu gerekler karřısında kentsel yeřil altyapıya ncelik verme ihtiyaının hi bu kadar byk olmadıęı belirtilmektedir (Hoyle ve Sant'Anna 2023). Mell (2023), bu durumun, doęanın tasarım srecine dhil edilmesini, kapsayıcılıęı teřvik etmeyi ve kamusal alanların tedarik ve kalitesini gndeme getirdięini belirtir. Bylece kentsel yeřil alanların iřlevleri, kentsel srelerin saęlıklı bir Őekilde sretilmesinde anahtar konuma gelmiřtir. Kentsel yeřil alanlar hem kentin iřlevsel ve ekolojik olarak desteklenmesi hem de yařayanların fiziksel ve psikolojik saęlıkları yanında sosyal ve kltrel ihtiyalarının karřılanması iin de giderek nem kazanmıř, srdrlebilirlik hedeflerinin temel bileřenine dnmřtir. Srdrlebilir kentlerin temel bileřenlerinden biri olarak kentsel yeřil alanlar; yeřil altyapı, doęa temelli zmler, biyofilik tasarım, retken peyzajlar gibi kavramlar ile planlama ve tasarım yaklařımları ierisinde tartıřılır olmuř, sıklıkla kentsel eřitlik ya da adalet kavramları ile birlikte kullanılır olmuřtur. Bu doęrultuda eřitli alıřmalar (Grabowski ve ark. 2023; Yutian ve ark. 2024) srdrlebilir kentsel geliřimin teřviki, halk saęlıęının iyileřtirilmesi ve sosyal eřitliklerin hafifletilmesi baęlamında kentsel yeřil alanlar zerinde durmuřlardır. Grabowski ve arkadaşlarına gre (2023) burada esas, eřitlik ve adalet konularının net ve yerel tanımlarının yapılmasıdır, aksi takdirde neriler yalnızca mevcut eřitliklere yol aan mantıęı tekrarlayacaktır.

Bu alıřma kapsamında ele alınan alan Trabzon eski otobs terminal binası ve yakın evresidir. Alanın yer aldıęı mahalle kiři bařına dřen yeřil alan miktarı ile kentin en az seviyelerinden birine sahip olmakta, Sanayi Mahallesi iinde yer alması ve kentin iřlek yolları ile evrili olmasına baęlı olarak toz, gaz ve grlt kirlilięine maruz kalmakta, yakınlardaki Deęirmendere'nin tařkın alanı sınırları iinde bulunmaktadır. Ayrıca konutların oluřturduęu yapı stokunun eski ve bakımsız olması, alıřma alanı ve yakın evresinde hibir sosyal tesisin bulunmaması toplumun sosyoekonomik olarak dřk seviyelerdeki kesiminin aęırlıklı olarak alanın sakinlerini oluřturmasına neden olmaktadır.

Sosyoekonomik olarak kırılğan olan bu grup bylece alanın sosyal, ekolojik ve ekonomik risklerine daha fazla maruz kalmaktadır. Bu durumda "hali hazırda atıl halde bulunan alan peyzaj tasarımı ile bu sorunlara ve dolayısıyla eřitsizlięe zm arayıřında nasıl kullanılabilir?", "eřitsizlięe karřı geliřtirilebilecek peyzaj tasarım stratejileri ve nerileri nelerdir?" gibi sorular arařtırma problemini oluřturmuřtur.

2. Srdrlebilirlik; Kentsel Srdrlebilirlik ve Peyzaj Mimarlıęı Baęlamında Aılımları

Dnya nfusunun %50'sinden fazlasının kentlerde yařıyor olması ve dnya gayri safi yurtii hasıla (GSYH)nın %80'inden fazlasının kentsel alanlarda retiliyor olması artık kentsel bir gezegende yařamakta olduęumuzu gsterir (Ambrose ve ark. 2020). Kentler, insan eylemlerinin yoęunluęunu barındırmaları nedeniyle ve bunların rettikleri etkilerle oęunlukla kırılğanlıkları yaratan, srdrlemez uygulamaların merkezleridir. Kentsel tedarik sistemleri artık kresel olarak sera gazı emisyonlarının %86'sından fazlası ve su ekimlerinin %95'inden fazlasıyla iliřkilendirildikleri iin gezegen kaynaklarına byk talepler getirmektedirler. Birleřmiř Milletler Srdrlebilir Kalkınma Amaları (SKA) da dhil olmak zere birok srdrlebilir kalkınma erevesi, bu tedarik sistemleri ile evre ve insan saęlıęı ve refahı arasındaki etkileřimi vurgular (Ambrose ve ark. 2020). Ancak Xiang ve dięerleri (2011) kentlerdeki srdrlebilirlięe genel bir yaklařımdan ziyade her kentin kendine zel durumlarının deęerlendirilmesi gereklilięi zerinde dururlar. Her kentsel alan benzersiz bir varlıktır ve tarihi ve kimlięi ile politik ve sosyal zellikleri, kentsel srdrlebilirlięe ynelik zorluklar iřıęında saygı grmelidir. Her Őehrin farklı zelliklerini tanıyan ve toplumsal gvenlik, saęlık ve sosyal eřitlikteki deęiřen kořullara srekli olarak uyum saęlayan srdrlebilir kalkınmaya ynelik bir yaklařım savunulmalı ve benimsenmelidir. Kentsel srdrlebilirlięin ayrılmaz bir parası olarak; insanlar, yapılı evre ve doęal evre arasındaki iliřkiler tanımlanır (Xiang ve ark. 2011). Yazarlara gre bunlar kentsel sistemlerin iřlevsel olarak birbirine baęlı ve meknsal olarak birleřtirilmiř  bileřenidir. Bu bileřenler arasındaki dinamikler, halk gvenlięini ve saęlıęını doęrudan etkiler ve genel sosyal eřitlięe katkıda bulunur (Xiang ve ark. 2011). Van Kamp ve dięerleri (2003) ise srdrlebilirlik ile ilgili olarak fiziksel, sosyal ve ekonomik ynler arasındaki etkileřime odaklanırlar. Onlara gre literatrde, fiziksel, ekonomik ve sosyal alanların toplumun materyallerini oluřturduęu konusunda bir fikir birlięi vardır (Van Kamp ve ark. 2003).

SKA'lara iliřkin uygulamaların en önemli ve tüm dünyaya örnek olanı Avrupa Yeřil Mutakabati'dir (AYM 2019). İklim deęiřiklięi ve çevresel bozulma, Avrupa Komisyonu tarafından Avrupa ve dünya için varoluřsal bir tehdit olarak tanımlanmıştır. Bu zorlukların üstesinden gelmek için AYM, AB'yi modern, kaynak açısından verimli ve rekabetçi bir ekonomiye dönüřtürmeyi amaçlar. Ekonomiyi canlandırmak, insanların saęlık ve yařam kalitesini iyileřtirmek, doğaya özen göstermek ve kimseyi geride bırakmamak için yeni, sürdürülebilir ve kapsayıcı bir büyüme stratejisi belirler (Avrupa Komisyonu 2020, 2021; Fetting 2020).

AYM'nin temel ilkeleri;

- Sürdürülebilir Bir Şekilde Büyüme,
- Daha dirençli hale gelmek ve
- Enerji ve kaynak açısından verimli bir şekilde inşa etmek ve yenilemek tir.

“Sürdürülebilir Bir Şekilde Büyüme” ilkesi, iklim ve ekolojik krizler ve COVID-19 krizi konusunda artan farkındalıęa gönderme yapar (Fetting 2020, s.10). “Daha dirençli hale gelmek” ilkesi dirençlilięin kapsamını genişletir. Avrupa Komisyonu'nun tanımladıęı gibi dirençlilik, “sadece zorluklara dayanma ve onlarla başa çıkma yeteneęi deęil, aynı zamanda sürdürülebilir, adil ve demokratik bir şekilde geçiřleri deneyimleme yeteneęidir.” Benzer şekilde, sosyal ve ekolojik olarak dirençli sistemler, deęiřime ve zorluklara yanıt verme kapasitesine sahipken, insanlar ve çevreleri için kalıcı refah yaratmaya devam eden sistemler olarak tanımlanabilir (Fetting 2020). “Enerji ve kaynak açısından verimli bir şekilde inşa etmek ve yenilemek” ilkesi yapısal çevreye odaklanır (Fetting 2020, s.14). Bu ilkeler ve bunlara baęlı uygulamalar AB'nin SKA'lar doğrultusunda önemli ilerlemeler gerçekleřtirmesini saęlamıştır.

Kentsel sürdürülebilirlik için kritik konular çeřitli arařtırmalar baęlamında tanımlanmıştır. Xiang ve dięerleri (2011) bu baęlamda toplum güvenlięi, halk saęlığı, sosyal eřitlik üzerinde dururlar. Özellikle doğal ya da insan kaynaklı çevresel felaketler ve getirdikleri riskler güvenlik kapsamında ele alınır (Xiang ve ark. 2011). Kentlerin barındırdıęı yoğun nüfus ve daha da kalabalıklařıyor olmaları, yakın zamanlı COVID-19 salgınında saęlık açısından önemli bir risk faktörü olarak görülmesi gereklilięinin altını çizmiştir. Yoęun nüfuslu řehirler, yakın mesafeler içinde yařayan sayısı nedeniyle bulařıcı hastalıkların yayılmasına karşı kırılgan olma eğilimindedir. Ayrıca kentleşme süreçleriyle iliřkili çevresel bozulma, çevreyi bozan kirleticilerin birçoğunun insan nüfusunda hastalıęa yol açabilmesi nedeniyle halk saęlığı için bir başka tehdit oluřturmaktadır (Xiang ve ark. 2011). Son olarak sosyal eřitlik, hem kentsel ve kırsal alanlar arasındaki eřitmezlięe hem de kentsel alanların sahip

oldukları olanaklar baęlamında nitelikleri ve nicelikleri ile eřitmezlięine iřaret eder (Xiang ve ark. 2011).

Kentler peyzaj baęlamında çevresel faktörler, kentsel alanlarda yařam kalitesi ve refahla giderek daha fazla iliřkilendirilmektedir (Mouratidis 2018). Bu doğrultuda kentler genelinde özellikle yeřil alanların varlıęı ve eriřilebilirlięi, dünya çapında kentsel politikalar için önemli konular haline gelmektedir. İklim deęiřiklięiyle gelen aşırı iklimsel olaylar yanında salgınlar ve beraberindeki krizlerle tetiklenen sosyal, ekonomik ve ekolojik olumsuzluklar ve bozulmalar karşısında kentsel yeřil alanlar en önemli mücadele araçları olmaktadır. Kentler hem yařanabilirlięi hem de sürdürülebilirlięi artırmaya çalıştıkça yařam kalitesinin nasıl iyileřtirileceęine dair sorular ortaya çıkmaktadır (Ambrose ve ark. 2020). SKA-11 (Sürdürülebilir Şehirler ve Topluluklar; Şehirleri ve insan yerleřimlerini kapsayıcı, güvenli, dayanıklı ve sürdürülebilir kılmak) tarafından belirtildięi gibi politikalar, řehirlerimiz için sürdürülebilirlik ve dirençlilik hedefleriyle eřitmeyi amaçlamalıdır, binalar ve yeřil alanlar insan refahını, saęlıklı bir çevreyi, sosyal eřitlięi ve kişisel güvenlięi garanti altına alacak şekilde planlanmalıdır (Ugolini ve ark. 2021). Mell (2023) de iklim ve biyolojik çeřitlilik acil durumlarının, salgınların ve sosyo-ekonomik eřitmezlięin kentsel tartıřmalarının daha sık dile getirilen bileřenleri haline geldięini belirtir. Bu dönemde özellikle çevresel faktörler açısından kentsel sistemlerin nasıl kullanıldıęı ve yönetildięinin yeniden düşünülmesi gereklilięinin altını çizer. Bu konuda “yeřil altyapı” ve “doęa temelli çözümleri” vurgulayan yazar; kentsel alanlara daha büyük oranda ve daha çeřitli yeřil ve mavi alanların eklenmesi için sečenekler üretilmesi olarak ele alınabilecek “doęa temelli çözümlerin” yükseliřinin toplum, ekonomi ve çevreye çok iřlevli faydalar sunan alanların saęlanmasını amaçladıęını belirtir (Mell 2023).

3. Kentsel Peyzaj; Küresel Krizler Karřısında İřlevleri Ve Saęladıęı Faydaların Sürdürülebilirlik Ekseninde Sınıflandırılması

Kentsel peyzaj ve özelinde yeřil alanlar ile ilgili arařtırmalar oldukça yaygındır ve yakın zamanlı pandemi ve kapanmalar ile bu ilgi daha da yoęunlařmıştır. Çok sayıda arařtırma, kentsel yeřil alanların çok çeřitli faydalarını ortaya koymuştur. Bunları sürdürülebilirlik baęlamında ekolojik (çevresel-fiziksel kalite, ekosistem, doğal hayat), sosyal (toplumsal hayat-refah ve iyi olma-kentsel imaj) ve ekonomik (enerji tüketimi, emlak deęeri) başlıklar altında toplayıp tartıřmak mümkündür. Böylece peyzaj tasarımlarında, saptanan ihtiyaçlara baęlı olarak hangi iřlev ve faydaların

sürdürülebilirlik bağlamında tasarım hedefi olarak tanımlanması gerektiği daha iyi anlaşılabilir. Bu işlevler ve faydalardan kentsel yeşil alanların sağlık ile ilişkileri ve sağlığa katkılarını ele alanlar hem fiziksel hem zihinsel sağlıkla ilgili bulgular ortaya koyar. 2030 Gündemi'nin üçüncü amacı (SKA-3), "her yaştan herkes için sağlıklı yaşamlar sağlamak ve refahı desteklemek"tir (Birleşmiş Milletler 2015). Dünya çapındaki kentsel nüfus, doğal ortamlarda zaman geçirmekten sayısız sağlık ve refah faydası elde eder. Son İngiltere arařtırmaları, yerel parkların ve yeşil alanların sık kullanımıyla ilişkili insan refahı değerinin yılda 34,2 milyar Sterlin değerinde olduğunu ve ulusal sağlık hizmetlerinin yalnızca aile hekim ziyaretlerindeki azalmaya dayanarak yılda 111 milyon Sterlin tasarruf ettiğini tahmin etmektedir (Hoyle ve Sant'Anna 2023). Vos ve arkadaşları (2022) doğaya daha fazla maruz kalmanın, rahatsız edici düşüncelerin oranını düşürdüğünü, majör depresif bozukluk gibi ciddi psikolojik bozukluklar için riskleri azalttığını ve genel ruhsal iyilik halinde artışla pozitif bir ilişkisi olduğunu ortaya koymuştur. Ayrıca parklara ve yeşil alanlara erişimin fiziksel aktiviteyi desteklediği ve kardiyovasküler hastalıkları ve bazı kanser türlerini önlemeye yardımcı olduğu, stresi ve dikkat yorgunluğunu azalttığı, yürüme veya egzersiz yapma gibi olumlu davranışları teşvik ederek fiziksel ve ruhsal sağlık sonuçlarını olumlu yönde etkilediği belirtilir (Patino ve ark. 2023).

COVID-19 dönemi kentlerdeki yeşil alanların ne denli önemli olduğunu ortaya koyar; bu dönemde pek çok çalışma, kapanmalar ve sağlık gibi konular açısından yeşil alanların işlevlerini ele almıştır. Russette ve arkadaşlarına göre (2021) yeşil alanlarda olmak, bağışıklığı güçlendirir ve COVID-19'lu kişilerde ölüm riskine karşı koruma sağlayabilir. Yazarlar, yüksek yeşil alan miktarıyla COVID-19 ölüm oranında azalma olduğunu tespit etmiştir. Yeşil alanlarda vakit geçirmenin hava kirliliğinin azalması ve bağışıklık sisteminin işlev kapasitesinin iyileşmesiyle bağlantılı olduğu gösterilmiştir (Russette ve ark. 2021). Kentsel yeşil alanlarda doğayla temasın, insan sağlığı ve refahı açısından bir dizi fayda ile ilişkilendirilmesi (Samus ve ark. 2022) COVID-19 döneminde özellikle yeşil alanların ruhsal sağlıkla ilişkisini ve insanların duygusal sağlığına katkılarını ön plana çıkarmıştır. Fagerholm ve diğerleri (2021) doğal çevrenin COVID-19 sırasında esenlik için önemli bir destekleyici faktör olduğunu belirtmiştir. Pouso ve diğerleri de (2021) bu bulguları destekler. Doğayla temasın özellikle de sıkı karantina altında olanlar için bu etkilerle başa çıkmasına yardımcı olduğu ve erişilebilir dış mekânlara ve manzaralarında mavi-yeşil unsurlara sahip olan kişilerde duyguların daha olumlu ortaya çıktığı belirtilir. Yazarlar, karar vericilerin

gelecekteki potansiyel karantinalar için önlem geliştirirken kentlerdeki yeşil alanlarla, insanların daha dirençli olmalarına ve ekosistem hizmetlerinin sağladığı faydaları kullanarak daha iyi ruh sağlığına sahip olmalarına yardımcı olabileceğini öne sürer (Pouso ve ark. 2021). Yeşil alanlar sosyal uyumu ve etkileşimleri kolaylaştırır, bu da muhtemelen sosyal etkileşimlerin ciddi şekilde sınırlı olduğu COVID-19 salgını sırasında özellikle önemli bir koruyucu mekanizma görevi görmüştür (Vos ve ark. 2022).

Kent peyzajına çevresel katkıları bağlamında açık mekânlardaki bitki örtüsü; su akışı, yüzey akışı veya kentsel sıcaklık düzenlemesi gibi birden fazla ekosistem hizmetleri sağlar (Gomez-Baggethun ve Barton 2013). Bunlar da iklim değişikliğine karşı dirençliliği artırır (Suárez ve ark. 2024). Bazı çalışmalar yeşil altyapının hava kirliliğinin ve ısı adasının azaltılması gibi kentin çevresel özellikleri iyileştirmesinin sağlık yararlarından bahseder (Ambrose ve ark. 2020; Lee ve Maheswaran 2011; Tzoulas 2007). Benzer bulgulara sahip diğer arařtırmalar kentsel yeşil alanların hava kirliliğini ve gürültüyü azaltırken termal konforu artırdığı (Meerow ve Newell 2017), hoş ve rahatlatıcı manzaralar sunduğunu (Nordbø ve ark. 2018; Wood ve ark. 2017) belirtir. Kentsel açık alanlar kentin tüm alanları için ışık ve hava sağlayarak (Özbilen 1991), kent yaşamına bir ferahlık getirirler. Otomobil gereksinimini ve bağımlılığını azaltmakla kalmayarak insanların doğal çevrelere ilişkin beğenisini ve duyarlılığını geliştirirler. Toplumun çevreye duyarlılığı gelişirken doğal peyzajların korunması ve gelişmesi sağlanır. Hayvanlar için habitatlar sağlarlar (Carr ve ark. 1992; Project for Public Space 2000). Ayrıca kent içerisinde ekolojik bağlantıların sağlanmasına katkıda bulunurlar ve biyolojik çeşitliliği desteklerler (Horrouk 2020).

2000'li yıllardan itibaren gerçekleştirilen kentsel peyzaj tasarımlarının sosyal katkıları da önem ve değer görmeye başlamıştır. Yüksek kaliteli açık mekânlar; duyarlı, demokratik, anlamlı (Mehta 2014), insan boyutunu göz önünde bulunduran (Gehl 2010), konfor, dinlenme, aktif ve pasif katılım, keşfetme, eğlence ve güvenlik sunan (Francis 2003) özellikleriyle tanımlanmıştır. Kentsel açık mekânlar farklı etnik ve coğrafi gruplardan, farklı yaş dönemlerinden ve farklı sosyal sınıflardan insanların etkinliklerindeki farklılaşmaları içerdiğinden önemli bir sosyal faktörü içerir (Abu-Ghazze 1996). Bu faktörler açık mekânlarda canlılık oluşturur ve canlılık, daha güvenli, daha arzu edilen ve daha çekici mekânların göstergesi olarak görülürken sosyal etkinlikler için daha fazla seçenek ortaya koyma kapasitesine sahiptir (Jalaladdini ve Oktay 2012). Günümüzde sivil liderlerin açık mekânların bu yönlerinden olabildiğince faydalanmaya çalıştığı görülür. En iyi şehirlerin en iyi açık mekânlara sahip

olduđuna inanılmaktadır (Chang 2002; Project for Public Spaces 2000). Aık mekanlar zelinde yeřil alanların, iyi tasarlanmış ve adil bir řekilde dađıtılmışsa, sosyal uyumu ve yer duygusunu artırabileceđi; bunların ise direnliliđi besleyen zellikler olduđu dile getirilir (Suárez ve ark. 2024).

Yüksek yařam kalitesi sunan iyi kentsel vreler, iř gücünü de ekerler ve barındırırlar ve buralardaki arazi deđerleri de nispeten daha yüksektir (Chang 2002). Ayrıca, zellikle parklar bir kentteki arazi deđerlerine önemli düzeyde katkıda bulunabilir. Bunun yanında kentsel yeřil alanların ısı adası etkisini hafifletmesi ile sođutma için enerji kullanımına ve kent içinde sađladıđı boşluk ve aydınlıkla gelen dođal gün iřığının yapay aydınlatma için enerji kullanımına daha az ađırlık verilmesini sađlaması da diđer bir ekonomik faydadır. Yađmursuyu hasadı ve yađmur baheleri, su kaynaklarının ekonomik kullanımına destek olur. Kentsel tarım alanları da ekonomik katkıları bađlamında önemlidir.

Kentsel peyzajın ve zellikle içerdikleri yeřil ve diđer dođal bileřenlerin (gün iřıđı, rüzgâr, güzel kokular, sesler, su vb. gibi) faydaları yukarda sıralanmıştır. Bunlar ok eřitli bařlıklar altında toplanabilir ve kentin fiziksel durumunu ve içerdeđi kentsel yařamı ok yönlü olarak nasıl desteklediklerini ortaya koyarken aynı zamanda kentsel aık mekânların sürdürülebilirlik hedefinin en önemli bileřeni olduđunu da gösterir (řekil 1). Fagerholm ve diđerleri (2021) de yeřil altyapının kriz sırasında insanlar için hayati önem tařıdıđını, kentlerin gelecekteki direnliliđinin günümüzdeki sürdürülebilir yollara dayandıđını ve kentsel dođanın direnliliđini artırmanın önemli bir parası olduđunu belirtir. Bu nedenle, yeřil altyapıya eriřim kentsel planlamanın merkezinde olması gerekir (Fagerholm ve ark. 2021; Samuelsson ve ark. 2020). Kentsel yeřil alanların mevcudiyetinin ve kalitesinin refah üzerindeki olumlu etkilerinin kabul edilmesi, kentsel nüfusların refah seviyelerini artırma zorluđunun ele alınması için olasılık yelpazesini genişletmektedir (Patino ve ark. 2023). Belirlenen bu iřlevler ve faydalar alana iliřkin sorunların özümünde ulařılması gereken hedefleri tanımlayacak, tasarım stratejilerinin yönelmesi gereken hedefleri ortaya koyacaktır.

4. Sürdürülebilirlik Hedefi Dođrultusunda Kentsel Peyzaj Aracılıđıyla Kentsel Risklere Karşı Geliřtirilebilecek Stratejiler

Bu bařlık altında bu proje önerisi kapsamında tasarımı yönlendirecek stratejiler ve tasarım ana kararlarının saptanabilmesine yönelik olarak yeřil altyapı kullanım türleri ve stratejileri üzerinde durularak tasarıma yön verebilecek stratejiler saptanmaya alıřılacaktır. alıřma alanının yeřil bir alan olarak potansiyeli, alandaki mevcut yapının da stratejilere dâhil edilmesi, bunların barındırabileceđi tüm mavi-yeřil peyzaj elemanları ve zelliklerinin en üst etkinlikte kullanılabilmesi hedeflenmektedir. Dođa ile toplum arasında karřılıklı olarak faydalı iliřkiler kurmaya alıřan, "yeřil dönüşü" hedefleyerek dođayı ve dođal süreçleri kentsel yařamın olumlu bir deneyimine kapsamlı bir řekilde bütünleřtirerek kentin iřleyiřini geliřtirmek dođrultusunda stratejiler tartıřılacaktır. Bu arařtırma kapsamında önerilecek sürdürülebilir kentsel dönüşüm örneđi için tasarım stratejilerinin saptanması amacıyla Birleřmiř Milletler 2030 SKA'ları dođrultusunda AB yönetmelikleri, eylem planları ve stratejileri üzerinde de durulmuřtur. Yeřil Mutabakat dođrultusunda eřitli stratejiler tanımlanmıştır. Tanımlanan temel stratejilerden biri "Enerji sistemlerinin temizlemesi"dir. 2030 yılına kadar sera gazı emisyonlarını en az %55 oranında azaltmak, daha yüksek yenilenebilir enerji payları ve daha fazla enerji verimliliđi gerektirir. Daha fazla yenilenebilir enerji kullanmak, enerji tasarrufu yapmak, enerji kaynaklarını eřitlendirmek, bu eylem planı için belirlenen hedeflerdir (Avrupa Komisyonu 2021). Bu bađlamda zellikle yapının peyzaj bileřenleri (güneř enerjisi, dođal gün iřıđı, yeřil çatı-düşey bahe ile serinleme gibi) iliřkisi tasarım stratejilerinde vurgulanacaktır.

Diđer bir strateji ise "Daha yeřil yařam tarzları için binaları yenilemek" olmuřtur. Bunun, binalarda yařayan ve binaları kullanan kiřilerin yařam kalitesini artıracadıđı, Avrupa'nın sera gazı emisyonlarını azaltacağı, dijitalleřmeyi teřvik edeceđi ve malzemelerin yeniden kullanımını ve geri dönüşümünü iyileřtireceđi düşünölmektedir. Gereklili iyileřtirmeler, yalıtım yapmak, eski pencereleri veya kapıları deđiřtirmek, ısıtma sistemlerini yükseltmek veya güneř panelleri takmak gibi bir dizi bireysel önlemlerle sađlanabilir (Avrupa Komisyonu 2021). Yapılara yönelik benzer öneriler bu proje alanındaki yapı için de yapılacaktır.

"Gezeganimizi ve sađlıđımızı korumak için dođayla alıřmak" stratejisi zellikle kentsel peyzajlar ile dođrudan bađ kurar. Dođa, iklim deđiřikliđiyle mücadelede önemli bir müttefik olarak tanımlanır. Dođayı eski haline getirmek ve biyolojik



Şekil 1. Kentsel açık/yeşil alanların kente sağladığı işlevlerin sürdürülebilirlik bağlamında sınıflandırılması

çeşitliliğin tekrar gelişmesini sağlamak, karbonu emmek ve depolamak için hızlı ve ucuz bir çözüm sunar. AB'nin 2030 biyolojik çeşitlilik stratejisi, doğayı korumak ve Avrupa'nın biyolojik çeşitliliğini insanların, iklimin ve gezegenin yararına iyileşme yoluna koymak için kapsamlı bir uzun vadeli plandır. Özellikle, doğa restorasyonu, karbonu yakalayıp depolayarak küresel ısınmanın ilerlemesini sınırlamada ve iklim değişikliğine uyum sağlamada ve ayrıca sel, kuraklık ve sıcak hava dalgaları gibi giderek şiddetlenen doğal afetlerin etkisini azaltmada önemli bir rol oynar. Ek olarak, doğal kaynakların sürdürülemez kullanımı, özellikle toprakların bozulması ve kirlenmesi, iklim ve biyolojik çeşitlilik krizlerinin başlıca itici gücüdür (Avrupa Komisyonu 2021). Bu strateji paralelinde alanın doğal özelliklerinin ve peyzaj bileşenlerinin maksimum seviye çıkartılması ve en etkin şekilde kullanılması yaklaşımı uygulanacaktır.

Alanın kentsel ısı adası potansiyeline karşılık neler yapılabileceği sorusuna bağlı olarak yapılan araştırma, kentsel ısı azaltma stratejilerinin genel olarak üç yaklaşıma ayrılabilir: (1) bitki örtüsünün artırılması; (2) yüzey malzemelerinin ve renginin değiştirilmesi ve (3) kentsel formda değişiklikler. Burada özellikle

bitkilerin soğutma etkisinin kullanılması sık kullanılan bir strateji olmuştur. Ağaç tepe tacı örtüsü, buharlaşma ve gölge nedeniyle hava sıcaklığını azaltmada önemli bir parametredir (Heris ve ark. 2020; Solecki ve ark. 2005). Diğer bir yaklaşım binalarda çatılara yapılan müdahalelerdir. Serin çatılar (yüksek yansıtıcı veya bitkilendirilmiş) ısı azaltma stratejilerinin ikinci sınıfına girer. ABD'deki Denver, Nashville, Milwaukee ve Syracuse gibi şehirler, soğutma faydaları ve yağmur suyu yönetimi için yeşil çatıları teşvik etmiştir (Heris ve ark. 2020). Yeşil çatılar sadece kentsel ısı adası bağlamında benimsenen bir strateji değildir. Yeşil çatılar hakkında raporlanan çalışmaların sayısındaki hızlı artış, yeşil çatı benimsenmesinin yalnızca yapı çevrenin ekosistem ve toplum üzerindeki olumsuz etkisi için değil, aynı zamanda özellikle COVID-19 salgını gibi zor zamanlarda zihinsel sağlık sorunlarını ortadan kaldırmak için de küresel bir konu haline geldiğinin açık bir kanıtıdır. Çatılarda, duvarlarda ve balkonlarda yeşil altyapının geliştirilmesi, özellikle kent merkezinde önemli küçük ölçekli yeşil deneyimler sunabilir ve hareket kabiliyeti kısıtlı olan kişiler için bile doğayla bağlantı imkânı sağlayabilir (Fagerholm ve ark. 2021). Çatı bahçelerinin özellikle kentsel tarım amacıyla kullanılması pandemi dönemi

konutlarında en sık dile getirilen durumlardan birisidir. Doęa temelli çözümler bağlamında kentsel tarım ile etkin bir hale getirilmesi durumunda toplu konutlarda çatı bahçelerinin toplumun saęlığı, sosyal ve bireysel refahı, çevre eğitimi, kentsel çevrenin gelişimine bireysel katkıda bulunma böylece toplum duygusunun güçlenmesi, dâhil olma, yerel sosyal ve kültürel kimlik gibi katkıları da toplu konutlar için dile getirilen katkılardır (Bojovic ve ark. 2022; Tokazhanov ve ark. 2020). Güneş enerji panelleri gibi yenilenebilir enerji kaynakların çatı bahçelerine entegre edilmesi de yaygın bir stratejidir ve temiz, yenilenebilir enerji uygulamasının en iyi örneklerinden birisidir. Özellikle çatı bahçelerinin üretime dayalı olarak değerlendirilmesiyle oluşacak kent peyzajının stratejik planlamasının, mevcut yaşam tarzlarını ve boş zaman etkinliklerinin türlerini önemli düzeyde değiştireceęi, daha sürdürülebilir, dirençli, yaşanabilir ve saęlıklı kentlerin saęlanması önemli bir katkı saęlayacağı üzerinde durulur (Bojovic ve ark. 2022).

Biyolojik çeşitliliğin geliştirilmesi sürdürülebilirlik doğrultusunda önemle üzerinde durulan dięer bir stratejik yaklaşımdır. Biyolojik çeşitlilik, gezegendeki canlı bitki ve hayvan türlerinin hem bolluęunu hem de çeşitliliğini ifade eder. Küresel olarak, biyolojik çeşitlilik SKA-14 (deniz biyolojik çeşitlilięi) ve SKA-15'te (karasal biyolojik çeşitlilik) önceliklendirilir (Birleşmiş Milletler 2015). Avrupa düzeyinde, politika "AB'de biyolojik çeşitlilik ve ekosistem hizmetlerinin kaybını durdurmak ve 2020'ye kadar küresel biyolojik çeşitlilik kaybını durdurmaya yardımcı olmak" için çabalamıştır (Avrupa Birlięi 2010). Bu doğrultuda bitkisel çeşitlilik (farklı özel nitelikli yeşil alanlar) saęlanarak faunanın desteklenmesi amaçlanmaktadır.

Üretken kentsel peyzajlar giderek yaygınlaşan bir kentsel yeşil altyapı stratejisi olmaktadır. Güvenli, saęlıklı, uygun fiyatlı ve kültürel olarak uygun gıdaya eşit erişimi garantileme potansiyeline sahiptir ve hem üreticilere hem de tüketicilere kendi kendine tedarik ve gelir yaratma yoluyla fayda saęlar. Kısa gıda tedarik zincirlerini güçlendirmek, üreticiler için gelir artışına katkıda bulunur ve tüketiciler için makul fiyatlar saęlar (Salem ve ark. 2024). Üretken kentsel peyzajlar için potansiyel alanlar yeşil koridorlar ve açık kamusal alanlar gibi makro ölçekli; konut kolektif alanları ve parklar gibi mezo ölçekli ve kamusal tesis alanları ve çatı katları gibi mikro ölçekli olabilir. Kentsel çiftlikler, toplu bahçeleri ve yenilenebilir bahçeler çeşitli üretken kentsel peyzaj müdahalelerine örnek verilebilir (Salem ve ark. 2024). Üretken kentsel peyzaj programları geliştirilirken ekonomik ve kültürel faktörler dikkate alınmalıdır. Çiftlik stantları, kafeler ve etkinlik alanları gibi işletmeler gelir elde edebilir.

Üretken kentsel peyzajlar biyolojik çeşitlilik ve organik gübre ve pestisit kullanımı, ürün rotasyonu ve ara ekim gibi sürdürülebilir uygulamaları teşvik eder; bu da sentetik girdilere sahip olan kısımları korur ve topraęı korur. Ayrıca su tasarrufu için yağmur suyu hasadı ve damla sulama gibi su tasarrufu teknikleri kullanılabilir. Üretken kentsel peyzaj, sosyal etkinlikler, ticari pazarlar ve eğitim sınıfları için bir mekân görevi görürken gıda üretebilen çok işlevli bir sistemdir (Salem ve ark. 2024). Üretken kentsel peyzajın dięer kavramsal kullanımları kentsel tarım ya da bahçeciliktir ve başka arařtırmacılar tarafından da sıklıkla vurgulanmakta, özellikle pandemide yaşanan gıda tedarik zinciri sorunlarından sonra da hızla yaygınlaşan bir uygulama olmaktadır.

Bu stratejiler alanın yerel özellikleri, mahalle ve kentsel ölçekte kullanıcılarının ihtiyaçları ve beklentilerinin karşılanması doğrultusunda alan entegre edilecektir. Ancak mevcut eşitsizliğin doğru çözümleri için öncelikle eşitsizlik kavramı, hangi peyzaj faktörleri üzerinden etkinleştireceęi daha iyi anlaşılmalıdır.

5. Eşitlik Kavramı, Kentlerde Ele Alınması

Kentsel eşitsizlik risklere açık olma, tehlikelere maruz kalma, ekonomik yük dağılımı gibi konularda ele alınabilir. Grabowski ve arkadaşlarına (2023) göre genel olarak kent planlaması, sosyal ve çevresel adalete ulaşmak için önemli bir mücadele alanı olmaya devam etmektedir. Yeşil altyapı, küresel olarak kentsel sürdürülebilirlik geçişleri için önemli bir strateji olarak ortaya çıkmıştır. Yeşil altyapı ile saęlıklı ve sürdürülebilir kentsel sistemler yaratmak, özellikle COVID-19'a yanıt olarak kentsel politikalar bağlamında önem kazanmaya devam etmiştir. Bu konuda verilebilecek olumlu bir örnek ise AYM ve "kimseyi geride bırakmama" fikrine dayalı olarak eşitlięi önemli bir politika hedefi haline getirmesidir (Gradinaru ve ark. 2023). Avrupa'da, kent sakinlerine yeşil altyapıya yeterli ve eşit erişim saęlama gereklilięi önemli bir politika sorunu olarak kabul edilmiştir. Sosyal eşitsizliğin ele alınması, AB düzeyinde adil ve müreffeh bir topluma geçişi desteklemeyi amaçlayan, "adil geçiş" ve "kimseyi geride bırakma" ilkesine dayanan büyüme stratejisi olan Yeşil Mutabakat'ın basamak taşlarından biridir (Fetting 2020).

Çevresel sorunların daha geniş açılımında, adalet kavramı herkesin kendi ihtiyaçlarını ırk, gelir, sınıf veya sosyo-ekonomik statünün herhangi bir dięer ayırt edici özelliğinden bağımsız olarak karşılaması için hem araçlara hem de fırsatlara eşit erişimi ifade eder (Cutter 1995). Eşitlik, yeşil altyapı bağlamında genellikle eşit dağıtıma atıfta bulunurken, çevresel adalet kavramı aynı zamanda katılımcıların ve potansiyel kullanıcıların

çeřitliliğinin tanınmasını ve etkilenen tüm grupların planlama ve karar sürecine adil bir şekilde entegre edilmesini de içerir (Suárez ve ark. 2024). Aynı çalışmada sosyal-ekolojik adalet kavramı da tanımlanmıştır; insan toplumlarının ve insan olmayan ekolojilerin ortak bir gezegensel sosyal-ekolojik sistem içinde bir arada yaşama hakkıdır. Sosyal, çevresel ve ekolojik adaleti kapsar ve kuşak içi, kuşaklar arası ve çeřitli türlerin haklarını tanıır (Suárez ve ark. 2024). Kısaca eşitliği ele alırken kabaca kentsel imkânların eşit dağıtımı olarak ele alınmaması gerektiği, kullanıcılarıdaki çeřitliliğın ve buna bağılı olarak ihtiyaçlar ve beklentilerdeki çeřitliliğın ve katılımcılığın sağlanması gerekliliği ortaya çıkar. Ayrıca sadece insanlara değıl ekosisteme odaklanarak ve geleceğe yansımalarını da düşünerek kararlar alınması gerekliliğini vurgular.

Aslında eşitsizlik konusundaki arařtırmalar kentsel eşitsizliğın en belirgin olduđu kentsel alanların yeřil alanlar olduđuna vurgu yapmaktadır. Arařtırmalar, dođanın mevcudiyetinin, insanların kentsel yeřil alanlarla etkileşimlerinin temel itici gücü olduđunu ve bu nedenle sıklıkla çevresel eşitlik veya çevresel adalet kavramıyla ilişkilendirildiğini öne sürer. Kentsel yeřil alan mevcudiyetini ölçmek için birçok gösterge önerilmiş olmasına rağmen (örneğin, kişi başına düşen alan veya bir kişinin ikametgâhını çevreleyen alan), dođanın eşit dağılımının bir göstergesi olabilecek en iyi ölçü konusunda hâlâ bir fikir birliğı yoktur. Dođanın erişilebilirliğindeki kentsel eşitsizlikler çeřitli biçimlerde ortaya çıkabilir: yakınlık, nicelik, kalite veya bunların birleşimi (Nghiem ve ark. 2021).

Yeřil altyapının eşit dağıtımı birçok kentsel alanda çevresel adalet sorunu olarak kabul edilir (Suárez ve ark. 2024). Örneğın, kentsel bitki örtüsünün mevcudiyeti daha yüksek sosyoekonomik statüye (SES) sahip mahallelerde daha yüksek, daha yüksek ırksal/etnik azınlıklara ve daha düşük SES'li nüfusa sahip mahallelerde daha düşüktür (Kiani ve ark. 2023). Campbell ve diğeri (2022) de benzer bulguları vurgular. Kentsel ağaç örtüsünün birden fazla çalışma alanında ve topluluk bağlamı boyunca hem ırk hem de sınıf açısından mekânsal olarak eşitsiz olduđunun ortaya koyulduđunu belirtirler (Campbell ve ark. 2022). Yutian ve diğeri (2024) göre bu eşitsizliğı ele almak, farklı sosyoekonomik grupların özel gereksinimlerini dikkate alan ve kentsel yeřil alanlara erişilebilirliklerini önceliklendiren daha eşitlikçi yeřil alan planlama stratejilerine dođru bir kaymayı gerektirir (Yutian ve ark. 2024). Mintz ve diğeri (2021) de kentsel dođanın dağılımının gelire ilişkili olduđunu ve ekonomik olarak fakir kentsel alanlarda yaşayan bireylerin kentsel dođaya ve kentsel parklara erişiminin daha az olduđunu belirtir. Pérez-Urrestarazu ve meslektaşları (2021), pandemi

dönemi yürüttükleri çalışmada hane gelirinin duygusal refah üzerinde etkili olduđunu, daha düşük gelir seviyelerinin daha az duygusal refahla ilişkilendirildiğini saptamıştır. Buna neden olarak daha düşük gelire sahip sakinlerin genellikle daha az alan ve ışık bulunan hanelerde ikamet etmesi ve açık veya kapalı yeřil alanlarının olmaması (veya çok nadir olması) ile açıklarlar. Buna karşılık, daha yüksek gelire sahip sakinler daha fazla yeřil alana sahip mahallelerde ve hanelerde yaşama eğilimindedir (Pérez-Urrestarazu ve ark. 2021). Colléony ve meslektaşları (2022) yeřil alana erişimdeki büyük eşitsizliklerin sağlık ve refahla ilgili eşitsizliklere daha fazla yansıdığını ileri sürer. Onlara göre, kentsel dođanın sağlıkta oynayabileceğı önemli rolün farkında olarak kentlerde biyolojik çeřitliliğın korunması, dođayı deneyimlemek için daha fazla fırsat sağlamaya ve dođayla bağlantıyı kolaylaştırarak dođa deneyimlerinden en çok mahrum kalanların refahını desteklemeye yardımcı olabilir. Dođaya erişim, kent sakinleri de dâhil olmak üzere herkes için mevcut olmalıdır; dođanın en az mevcut olduđu alanlarda, dođayla bağlantıyı teşvik etmek için çaba sarf edilmelidir. Bu, sakinlerin dođayla etkileşimlerinin kalitesini artırmaya, refahlarını desteklemeye ve dođal dünya için bakımı teşvik etmeye yardımcı olabilir ve nihayetinde halk sağlığı ve koruma gündemlerini bir araya getirmeye yardımcı olabilir (Colléony ve ark. 2022).

Burada ortaya koyulan arařtırma bulguları temel olarak bu arařtırma projesinde ele alınan alanın durumuyla örtüşmektedir. Düşük SES ile karakterize olan alan yakın çevresi, ekolojik ve sosyal riskler başta olmak üzere kent için dezavantajlı bir bölgedir. Bu durumda alan için oluşturulacak dönüşüm modeli alanın olumsuzluklarını olumlu özelliklere dönüştürerek kentsel avantajlardan ve faydalardan sağlanmanın en üst seviyeye çıkarılmasını tartışacaktır. Burada alınacak kararlar bir önceki kısımda sürdürülebilirlik bağlamında tartışılan stratejiler doğrultusunda olmalı, analizler ile ortaya koyulan sorunların çözümü hedeflenmelidir. Bu nedenle bundan sonraki kısımda tasarım ana kararları ve stratejiler üzerinde durulacaktır.

6. Literatürden Projeye Aktarılabilecek Kavramlar ve Stratejiler

Projeye dair tasarım ana kararları ve stratejilere kılavuz olarak incelenen proje örnekleri ve benimsenen kavramsal açıklamalar doğrultusunda öncelikle alanın geneline ilişkin tasarım yaklaşımı tanımlanmıştır. Bu doğrultuda genel stratejiler şöyle saptanmıştır;

- Sürdürülebilirlik ve dođa temelli çözüm uygulamalarına bağılı olarak öncelikle alandaki yeřil yüzeylerin ve elemanların miktarının en üst seviyeye çıkarılmasını hedefler.

- Alanın yerel özellikleri ve belirlenen ihtiyalar dođrultusunda peyzaj bileřenlerinin en üst düzeyde çeřitliliđinin (dođal ışık, rüzgâr, temiz hava, su yüzeyleri, topođrafya, estetik sesler-kuř, yaprak, su, ocuk sesi, mzik vb gibi-, renkler-yaprak, iek, meyve, aydınlatma, renkli donatılar vb. gibi, biimler/dokular-bitki habitsleri, yaprak, estetik objeler vb. gibi, diđer donatılar) ve iřlevsel etkinliđinin sađlanması.

- Oluřturulması hedeflenen sosyal bađlam dođrultusunda alanda kent sakinlerinin her kesimini kapsayan, kullanıcılarda ve kullanımlarda çeřitliliđi en üst seviyeye ıkaran, canlılık, ilginlik, ekicilik ve akılda kalıcılık ile sonulanan bir sosyal ekosistemin oluřturulması. Alandaki kentsel hayat aracılıđıyla sosyal uyum, kaynařma ve toplumsal aidiyetin oluřturulması.

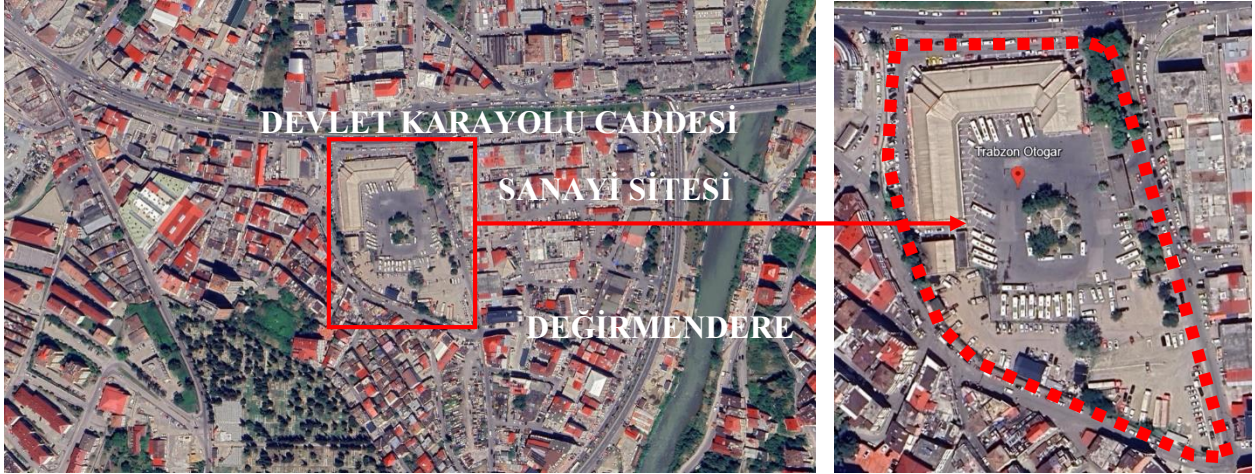
- Alanın sađladığı yüksek kalite ile kullanıcılar ve evrede yařayanların yařam kalitesinin ykseltilmesi.

- Alanın iereceđi canlılık, hareketlilik ve yüksek imaj ile iř gcnn ve ekonomik hareketliliđin alan ekilmesi.

7. alıřma Alanı Hakkında Bilgi

Trabzon eski řehirlerarası otobs terminali, 1991 yılında Ortahisar ilesi Sanayi Mahallesi, Devlet Karayolu Caddesi zerine kurulmuřtur (řekil 2). Alan yaklaşık 30 bin metrekaredir ve yakın evresinde; konutlar, đrenci yurtları, oteller, yerleřim yapıları; restoranlar, dkkânlar, kargo řirketleri, otobs durakları vb. iřletmeler ve mekânlar bulunmaktadır. Uzak evresinde ise Trabzon havaalanı, Forum Trabzon Alıřveriř Merkezi ve Karadeniz Teknik niversitesi bulunmaktadır.

alıřma kapsamında alana dair eřitli analizler yrtlmřtr; yakın evre analizi, ulařım analizi, grlt analizi, eđim analizi, ktle-bořluk analizi (planda ve dřeyde), yeřil alan analizi, ekolojik analiz (iklim analizi, mavi-yeřil altyapı), grsel analiz (siluet analizi), bina cephe karakter analizi-karakter birliđi/eski-yeni yapıların grsel iliřkisi, kullanıcı analizi-yař-cinsiyet olarak dađılımlar, istekler, beđeniler, gelenekler, alıřkanlıklar, gerekleřen etkinlikler-zorunlu-semeli-sosyal/yaya sirklasyonu ve etkinliklerin gerekleřtiđi alanlar.



řekil 2. Alanın uyd grnmleri ve kent iindeki konumu (Google Earth)

Yapılan analizler sonucunda ortaya ıkan durumların genel deđerlendirilmesi ve tasarım ana kararların ve stratejilerin belirlenmesi iin SWOT analizi yapılmıřtır. Genel durum maddeler halinde aıklanmıřtır.

Strengths (Gcl Yanlar):

- Trabzon eski otobs terminali, konum olarak Trabzon ilinin merkez ilesinde bulunmaktadır. Kent merkezi, havaalanı, Forum AVM, Trabzon yeni otobs terminali gibi kullanıcı yođunluđunun fazla olduđu mekânlar arasında bulunması, alanda kullanıcı sayısını ve çeřitliliđini arttırmaktadır.

- Trabzon eski otobs terminali, ile ve illerden gelen birden ok otobsn uđrak noktasıdır. evre illerden gelen servis araları, řehir ii taksi ve dolmuřlar ulařımın kolay olmasını sađlamaktadır.

Alana farklı toplu tařımaların hizmet etmesi, ulařımı olduka kolaylařtırır.

- Trabzon eski otobs terminali yakınlarında bulunan farklı iřletmeler vasıtasıyla alan yakın evresini ziyaret eden kullanıcı çeřitliliđi fazladır ve yakın evrede farklı etkilere imkân tanımaktadır.

- Eski otobs terminali binasının varlıđı alanda yeniden deđerlendirilebilecek bir yapı stođu oluřurmaktadır (terminal binası bu alıřma bařladıktan sonra yıkılmıřtır ancak bu alıřmanın ieriđi deđiřtirilmemiř, mevcut olduđu kabul edilmiřtir). Yapının byklđ, az katlı oluřu, plan dzeyinde alıřma alanının byklđne orantılı olması, grsel ve ktlesel varlıđı tasarım stratejilerine olumlu yansıtacaktır.

Weaknesses (Zayıf Yanlar) :

- Trabzon eski otobüs terminali, konum olarak Devlet Karayolu Cd. ve sanayi bölgesine yakın olduğundan gün içerisinde hava ve gürültü kirliliğine maruz kalmaktadır.

- Trabzon eski otobüs terminalinde sert ve geçirimsiz yüzey, yeşil alan miktarına göre oldukça fazladır. Bu durum ekolojik açıdan alanı olumsuz etkiler. Betonlaşmanın fazla olduğu bu alanda kentsel ısı ada etkisinin küresel iklim değişikliğinin etkisiyle giderek artması kaçınılmazdır.

- Trabzon eski otobüs terminali binası ve çevre binaları eski ve bakımsızdır, binalar alanın görsel kalitesini oldukça düşürmektedir.

- Kullanıcılar için çeşitli etkinlik mekânları yok denecek kadar azdır.

Opportunities (Fırsatlar):

- Trabzon eski otobüs terminali çevresinde farklı işletme binaları bulunmaktadır.

- Farklı kullanıcılara ve kitlelere hitap eden bir alandır.

- Trabzon eski otobüs terminali içerisinde boşluk %87, kütle %13 olduğundan tasarım kararları ve mekânsal strateji geliştirme aşamasında kolaylık sağlayacaktır.

- Alanda korunması gereken doğal elemanlar ve yapılar bulunmamaktadır. Bu durum tasarım stratejileri geliştirme aşamasında esneklik sağlayacaktır.

Threats (Tehditler):

- Trabzon eski otobüs terminali binası ve yakın çevresinde güvenlik problemi bulunmaktadır.

- Trabzon eski otobüs terminali çevresinde sanayi bölgesi bulunduğundan su, hava ve gürültü kirliliği bulunmaktadır. Bu durum kullanıcıların sağlığı üzerinde olumsuz etki yaratabilir.

- Yakınlardaki Değirmedere Taşkın Alanı içerisinde yer alan alan ayrıca 2100 Trabzon projeksiyonunda deniz sularının yükselmesinden etkilenecektir.

Ekolojik, ekonomik ve sosyal olarak çözüm bekleyen sorunların yoğunluğu alanı kent içerisinde en az tercih edilen yaşam alanlarından birine dönüştürmekte, avantajlarının getirdiği potansiyeli etkisizleştirmekte, sorunları ve eksiklikleri ile yaşayanları ve kullanıcıları için kentsel eşitsizliğin temsilini oluşturmaktadır.

8. Analizlere Bağlı Olarak Çalışma Alanına İlişkin Tasarım Problemi Tanımının Yapılması

“Trabzon eski otobüs terminalinin bulunduğu Sanayi Mahallesi'nin Trabzon ilinin kişi başına düşen yeşil alan miktarı en düşük olan mahallelerinden biri olmasından ötürü mahalle halkının kamusal yeşil alanlardan, çocuk parklarından, rekreasyon alanlarından daha az yararlanması; mahalle halkının ekonomik durum

elverişsizliğinden ötürü eski, bakımsız, görsel kalitesi düşük binalarda ve kentsel açık alanlarda yaşamlarını devam ettiren aynı zamanda olumsuz çevresel faktörlerin (gürültü kirliliği, hava kirliliği, taşkınlar vb.) konfor ve sağlığı olumsuz etkilemesi, düşük yaşam kalitesi koşullarına sahip olma” bu araştırma projesinde ortaya koyulacak tasarım önerisinin esasını oluşturan problem tanımıdır. Derinlemesine ele alınacak olursa; “alanın kentsel açık mekânlara ilişkin hiçbir olumlu deneyim-etkileşim imkânı sağlamaması, bunun sonucunda kent halkı için bir aidiyet duygusu oluşturamaması, canlılar için yaşam alanı olarak tanımlanmaması” tasarım probleminin alt katmanları olarak tanımlanabilir. Özetle, alanın kente ve halka ekolojik, ekonomik, sosyal yönlerden hizmet etmemesi, alan için ele alınan en temel sorunlardır. Bu eksiklikler alanın barındırdığı risklerden daha fazla etkilenme, sağlanması gereken hizmetlerden daha az faydalanma/hiç faydalanmama şeklinde kentsel eşitsizliğin kaynağını oluşturmaktadır

9. Tanımlanan Sorunun Çözümüne Yönelik Amaç ve Hedeflerin Tanımlanması, Tasarım Stratejilerinin Geliştirilmesi

Tanımlanan sorunların çözümünün temelinde, önerilen tasarımla; yüksek mekânsal kalitenin sağlanması, bununla beraber mekânla ve içerdiği toplumla olumlu etkileşimler ve deneyimlerin artırılması vizyonu yatar. Artan etkileşimler sonucunda alanın, ekolojik, ekonomik ve sosyal faydalar sağlama seviyesinin artırılması ve deneyimsel olarak yaşam kalitesinin üst düzeylere çekilmesi sonucuna ulaşmak hedeflenir. Bu doğrultuda alana ilişkin genel tasarım stratejilerine paralel olarak eski terminal binası ve yakın çevresine ilişkin iki ayrı grupta ancak bütünleşik ve etkileşimli strateji grubu tanımlanmıştır. Alanda atıl olan yapıya ilişkin tasarım stratejileri ve yapısal-bitkisel peyzajı ele alan, yapı yakın çevresine ilişkin tasarım stratejileri tanımlanmıştır.

“Yapıya” ilişkin stratejiler ve ana kararlar;

- Binanın bir halk eğitim merkezine dönüştürülmesi; yakın çevre ve tüm kent için özellikle yeşil iş imkânlarını destekleyen mesleki becerilerin, yeterliliklerin ve bilgi birikimin kazandırılacağı bir merkeze dönüşmesi. Özellikle gençlerin ve işsizlerin desteklenmesine yönelik iş açığı olan mesleklerin bilgi ve becerisine yer verildiği programların yapının işlevlerine entegre edilmesi, bu işlevlerin yapı yakın çevresindeki açık mekanlara açılımlarının sağlanması,

- Yapının peyzaj bileşenleri ile biçimsel, işlevsel ve anlamsal bütünleşmesinin sağlanması,

- Yapının AYM kapsamında “enerji sistemlerinin temizlenmesi ve daha yeşil yaşam tarzları” stratejilerine uyumlu olarak dönüştürülmesi;

yapının cephe kaplamasının deęiřtirilmesi, yalıtımının saęlanması yanında yansıtıcı malzemelerin kullanılması. Özellikle gneye bakan cephelerinde dşey bahelere yer verilmesi, bunların yapraęını dken bitkilerle oluřturulması ile kışın gneřten, yazın glgeden faydalanmanın saęlanması, bylece yazın serinleme, kışın ısınma ile elektrik enerjisine baęımlılıęın azaltılması,

- Yapıya st katlarda geri ekerek ek katların atılması ve bunların çatı baheleriyle kaplanması. Çatı bahesinin organik tarım uygulamalarının đretimi ve uygulaması iin aık hava derslięine dnřmesi ve bahecilik kimlięi etrafında bir topluluęun oluřturulması. Ayrıca yine enerji sistemlerinin temizlenmesi baęlamında çatının kısmen gneř enerji panelleri ile donatılması,

- Yapıya yatayda ve dşeyde eklenen yeřil yzeylerin zel bitkilendirilmesi, biyolojik eřitlilięi saęlama, bitkilerin koku, renk, doku gibi zelliklerini yapıya btnleřtirerek hem yapı iindekiler iin hem de evredekiiler iin doęa ile etkileşimin duysal olarak desteklenmesi, estetik doyumun artırılması,

- Yeřil yzeylerin yaęmur suyunu tutma ve filtreleme iřlevlerini destekleyecek teknik sistemlerle zmlenmesi, yaęmur suyu hasadı, yapıda kullanın suyun arıtılarak bahelerde kullanımı ve sudan tasarruf ile daha yeřil yařam tarzlarını destekleme.

(Yapısal-Bitkisel) Peyzaj tasarımına iliřkin stratejiler ve ana kararlar;

- Hlihazırdaki sert zeminle kaplı, atıl durumdaki alanın yeřil yzey miktarını en st seviye ıkarmak,

- Ana kararlara baęlı olarak peyzaj bileřenlerinin eřitlilięinin ve etkinlięinin saęlanması,

- Alanın gney-gneybatı sınırını oluřturan, yer yer 6m'yi bulan duvarın, toprak dolgu ile kotlar halinde alanın i kısımlarına doęru yayılması, dz olan alanın dşeyde hareketlilięinin saęlanması. Aynı zamanda bu dolgu alanı iine yeřil atılar inřa ederek altta kalan kısımların yapısal, kapalı meknlar olarak deęerlendirilmesi,

- Halk Eęitim Merkezi olarak kullanılacak yapının peyzaj tasarımı ile evresine tam bir btnleřmesinin saęlanması. Benimsenen form anlayışının yapıyı kucaklaması, evre mahalle ve iř yerlerinden kullanıcıların binaya rahatlıkla eriřebilmesi,

- Halk Eęitim Merkezi olarak kullanılacak yapının i iřlevlerinin dıř kullanımlarla btnleřtirilmesi, ierdeki kullanımlardan dıřarıda da yapılabilecek etkinliklerin (eęitim, sergi vb. gibi), ierde olmayıp dıřarıda olurken ieriye destekleyecek ve besleyecek etkinliklerin (Pazar, aık hava atlyesi, gsteri alanı gibi) tanımlanması ve form anlayışını doęrultusunda yapıyla baęlantılı olarak biimlendirilmesi,

- Yakın evre ve tm kentliler iin, her yař grubu, cinsiyet ve sosyoekonomik gruptan kullanıcıların alana ekilmesi iin kullanımda eřitlilięin saęlanması, buna baęlı olarak mekn bileřen ve đelerinin tanımlanması, bylece eřitlik ilkesi iinde alanın imknlarından herkesin faydalanmasının saęlanması, kapsayıcı tasarım hedefine ulařma,

- Gn iinde ve akřam, yıl iinde her mevsimde alanda kullanım sreklilięinin saęlanması,

- Özellikle sosyal etkileşim ve doęa ile temasın desteklenmesini saęlayacak bir kullanım programının oluřturulması,

- Ekolojik dngleri besleyecek mekn rgtlenmesi (yaęmur bahesi, yaęmur suyunu geiren dřeme kaplamaları, bitkisel elemanların okluęu ile karbon sekestrasyonun saęlanması gibi).

10. Tasarım nerisi ve Mekn rgtlenmesine Dair Temel zellikler

Yapılan tasarımda ortaya koyulan yapısal ve bitkisel peyzaj bileřenleri ve zellikleri, meknsal kullanım trlerine dair zellikler ařaęıda sıralanmıřtır. Meknların hangi kullanıcılar iin hangi kullanımları, hangi mekn bileřen ve đeleri ile nasıl saęlayacaęı ise ilerleyen kısımda detaylıca aıklanacaktır (řekil 3).

- Alana, ana caddeden ve mahalleden kuzey-gney ynl iki ana giriř ve yan yollardan doęu-batı ynnde iki tali giriř verilmiřtir.

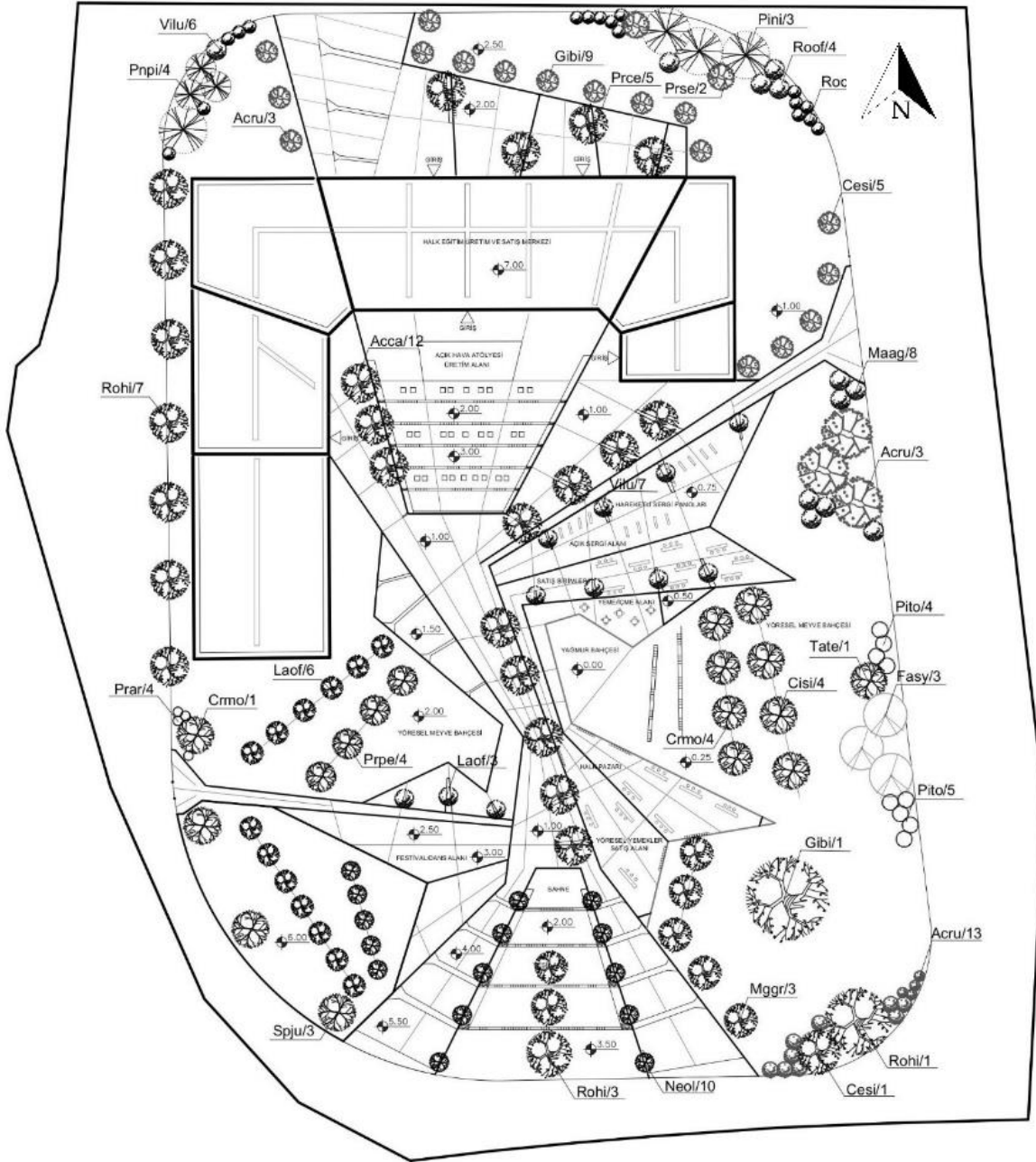
- Gney-batı ynndeki 6m.lik duvar dolgu alanı olarak kullanılıp alanın iine topoęrafya ile ykseklikler kademeli olarak yayılmıř, bu ykseklik farkı kısmen çatı bahesi olarak kullanılıp altı kapalı bir kafe ve festival alanına baęlı eęlence meknı olarak nerilmiřtir.

- Yine duvar ykseklięinin alana kotlar halinde yayılmasıyla mahalle tarafından giriř yeřil oturma basamakları ile btnleřtirilmiř, burası da festival alanına hizmet etmek zere donatılmıřtır.

- Benimsenen form anlayışını yeřil alanların iine doęru uzayarak doęa ile teması teřvik eder.

- Meknlarda; aliřveriř, eęlence-oyun, tanıtım-bilgilendirme-sergileme, dinlenme-dinleme-izleme, yeme-ime, eęitim-đrenme-yapma-deneme ile iliřkili ok eřitli donatılar yer alır.

- Biimsel ana sisteme baęlı alt meknlara ait bir sistem anlayışıyla donatılar (sergi, bilgilendirme, ynlendirme panoları, satıř birimleri-tezgahlar, oturma donatıları, aydınlatma elemanları, dřeme kaplaması, oyun elemanları vb. gibi) ve yeřil alanlar, temel tasar ilkeleri (uyum, tekrar, benzerlik, zıtlık, hiyerarři) ve đeleri (l, biim, yn, aralık) ile bir mekn kompozisyonu ierisinde bir araya getirilmiřlerdir.



Şekil 3. Yapısal ve Bitkisel Peyzaj Planı

Böylece bir düzen anlayışı oluşturarak hem plan düzeyinde hem de üçüncü boyutta kullanıcılar için mekân içinde yönelmenin ve okunaklılığın sağlanması amaçlanmıştır.

• Biçimsel tasarımın egemen unsurunu asimetrik bir çokgen oluşturur. Bu çokgenin tabanı binanın güney yönünden başlayarak ve bina önünde yükselerek oturma basamakları ve sahne ile tanımlanır. Plan düzleminde binayı keserek devam eden çizgiler bina üzerine atılacak ek katların ve bunlarda oluşturulacak çatı bahçelerinin sınırlarını belirler. Kuzey yönüne doğru devam eden çokgen çizgileri burada binanın ön ve ana yoldan girişini tanımlar. Böylece bu temel biçimle yapının peyzaj

tasarımıyla hem formel olarak hem de işlevsel olarak bütünleştirilmesi sağlanmıştır.

• Biçimsel olarak zeminde ve çatıda devam eden çizgiler binanın düşey yüzeylerinde de cephe kaplamasını biçimlendirir ve düşey bahçelerin biçimlenmesini belirler. Böylece tasarımın yapıyla görsel bütünleşmesi pekiştirilir.

Bitkilendirme tasarımı, yapısal peyzaj tasarımını işlevsel, görsel ve anlamsal olarak destekleme amacıyla ve belirlenen tasarım stratejileri doğrultusunda yapılmıştır. Bitkilendirme tasarım kararları alınırken Trabzon ilinin iklim koşulları göz önünde bulundurulmuştur. Oluşturulan mekânlara, kütle-boşluk ilişkilerine ve alan sınırlarına dikkat edilmiştir. Kullanılan bitkiler geniş yapraklı ağaçlar,

Tablo 1. Bitkisel peyzaj tasarımında kullanılan türler

Kod	Latince Adı	Kod	Latince Adı
Grup: İğne Yapraklı Ağaçlar		Grup: Geniş yapraklı Ağaçlar	
Pnpi	<i>Pinus pinea</i>	Mggr	<i>Magnolia grandiflora</i>
Pini	<i>Pinus nigra</i>	Cesi	<i>Cercis sliquastrum</i>
Gibi	<i>Ginkgo biloba</i>	Prce	<i>Prunus cerasifera</i>
Grup: Yöresel Meyve Bahçesi Bitkileri		Neol	<i>Nerium olaender</i>
Laof	<i>Laurocerasus officinalis</i>	Tate	<i>Tamarix tetrandia</i>
Cisi	<i>Citrus sinensis</i>	Rohi	<i>Robinia hispidata</i>
Fica	<i>Ficus carica L.</i>	Prse	<i>Prunus serrulata 'Kanzan'</i>
Prpe	<i>Prunus persica L.</i>	Acru	<i>Acer rubrum</i>
Crmo	<i>Crataegus monogyna</i>	Acce	<i>Acer campestre</i>
Prar	<i>Prunus domestica</i>	Fasy	<i>Fagus sylvatica</i>
Vamy	<i>Vaccinium myrtillus</i>	Grup: Yağmur Bahçesi Bitkileri	
Dika	<i>Diospyros kaki</i>	Phsu	<i>Phlox subulata</i>
Grup: Çalılar		Heam	<i>Heuchera americana L.</i>
Spju	<i>Spartium junceum</i>	Losi	<i>Lobelia siphilitica L.</i>
Maaq	<i>Mahonia aquifolium</i>	Ecpu	<i>Echinacea purpurea</i>
Abgr	<i>Abelia grandiflora</i>	As	<i>Astilbe sp.</i>
Roof	<i>Rosmarinus officinalis</i>	Grup: Yeşil Çatı/Sebze Bahçesi Bitkileri	
Laof	<i>Laurus officinalis</i>	Lasa	<i>Lactuca sativa</i>
Pito	<i>Pittosporum tobira</i>	Pecr	<i>Petroselinum crispum</i>
Vilu	<i>Viburnum lucidum</i>	Daca	<i>Daucus carota L.</i>
Neol	<i>Nerium olaender</i>	Caan	<i>Capsicum annum L.</i>
Grup: Yer Örtücüler		Some	<i>Solanum melongena L.</i>
Fegl	<i>Festuca galuka</i>	Cusa	<i>Cucumis sativus</i>
Orsy	<i>Origanum syriacum</i>	Cupe	<i>Cucurbita pepo</i>
Laof	<i>Lavandula officinalis</i>	Grup: Yeşil Çatı/Yemiş Bahçesi Bitkileri	
Ca	<i>Carex sp.</i>	Rufr	<i>Rubus fruticosus</i>
Gesa	<i>Geranium sanguineum</i>	Ruid	<i>Rubus idaeus</i>
Grup: Düşey Bahçe Bitkileri		Arme	<i>Aronia melanocarpa</i>
Paou	<i>Parthenocissus quinquefolia L.</i>	Coma	<i>Cornus mas</i>
Hehe	<i>Hedera helix</i>	Sani	<i>Sambucus nigra</i>
Patr	<i>Parthenocissus tricuspidata</i>	Frve	<i>Fragaria vesca</i>
Paca	<i>Passiflora caerulea</i>	Rufr	<i>Rubus fruticosus</i>
Neex	<i>Nephrolepis exaltata</i>		

yöresel meyve bahçesi ağaçları, yağmur bahçesi bitkileri, iğne yapraklı ağaçlar, çalılar, yer örtücüler ve yeşil çatı, sebze bahçesi, yemiş bahçesi, dikey bahçe bitkileri olarak gruplandırılmış; adet sayıları liste haline getirilmiştir (Tablo 1).

• Tasarım stratejilerinde yer alan yeşil yüzeylerin en üst düzeye çıkarılması ilkesiyle sert zeminler saptanan etkinlikler doğrultusunda dikkatlice sınırlandırılmış ayrıca alt mekânlar oluşturulurken sert zeminlerde sıklıkla yeşil yüzeyler, bitki parterleri oluşturulmuştur.

• Önerilen tasarımda yeşil alan miktarı (çatı bahçeleri ve düşey bahçeler de dahil olmak üzere) toplam 14.036m² olmuştur. Alanın mevcut halinde ise bu miktar 1.720m²'dir. Böylece %816'lık bir yeşil alan artışı ile doğa temelli çözüm anlayışı içerisinde çeşitli faydaların sağlanabilirliğini en üst düzeye çıkarmak amaçlanmıştır.

• Oluşturulan yeşil yüzeyler çeşitli işlevlerle donatılmıştır; yöresel meyve ve yağmur bahçesi olmak üzere iki özelleştirilmiş bahçe alanda kurgulanmıştır. Bunun dışında organik tarım alanları, düşey bahçe gibi özel işlevli bahçeler bulunur.

• Bitkilendirme tasarımı ile yapısal olarak tanımlanmış mekânların, özellikle ağaçlar ile çevrelenmişlik ve mekân duygusu güçlendirilmiştir.

• Tasarımın iskeletini oluşturan ana sirkülasyon aksları farklı özelliklerde bitkilerle vurgulanmaya çalışılmış, alan içinde yön duygusunun oluşturulması desteklenmiştir. Ayrıca yol boyunca kullanıcılara gölge sağlayarak yaz aylarında konfor duygusu pekiştirilecek, yaprak renklenmesi, çiçek gibi özellikler ile yürüyüş deneyimi estetik duygu ile daha kaliteli bir hale getirilecektir.

- Alan sınırları bitkilendirilirken sınırlar çalı, ağaççık, ağaç, boylu ağaçlar gibi düşeyde farklı ölçülerde ağaçların oluşturduğu bitki grupları ile vurgulanmış, yoldan gelecek toz, gaz ve gürültü kirliliği azaltılmaya çalışılmıştır. Sınırdaki gruplar arasında belirli ölçülerde de açıklıklar bırakılarak alanın içi ve dışı arasındaki görsel bağın sürdürülmesi hedeflenmiş, alandaki kullanıcıların güvenliği ve konforu sağlanmaya çalışılmıştır.

- Tüm proje alanında toplam 58 farklı tür ve 2028 bitki kullanılmıştır (Tablo, 1). Çiçek, meyve ve dokusal olarak farklılık ve çeşitlilik ile farklı habitat özelliklerinin ve biyolojik çeşitliliğin desteklenmesi hedeflenmiştir.

- Bitkilerin seçiminde yöresel türlere ağırlık verilmiş, alanda oluşturulmak istenen aidiyet ve kimlik faktörü desteklenirken, ekolojik isteklerin daha az olacağı da ön görülmüştür.

11. Sürdürülebilirlik doğrultusunda mekân örgütlenmesi

Şekil 4'te alanın genel görünümü üzerinden mekânların türleri ve konumları numaralandırılarak gösterilmiş ve metin içinde buraların mekân bileşen ve öğeleri bağlamında tasarım özellikleri, kullanıcıları ve kullanımları açıklanmış, sürdürülebilirliğe katkılarının hangi boyutta olacağı belirtilmiştir.

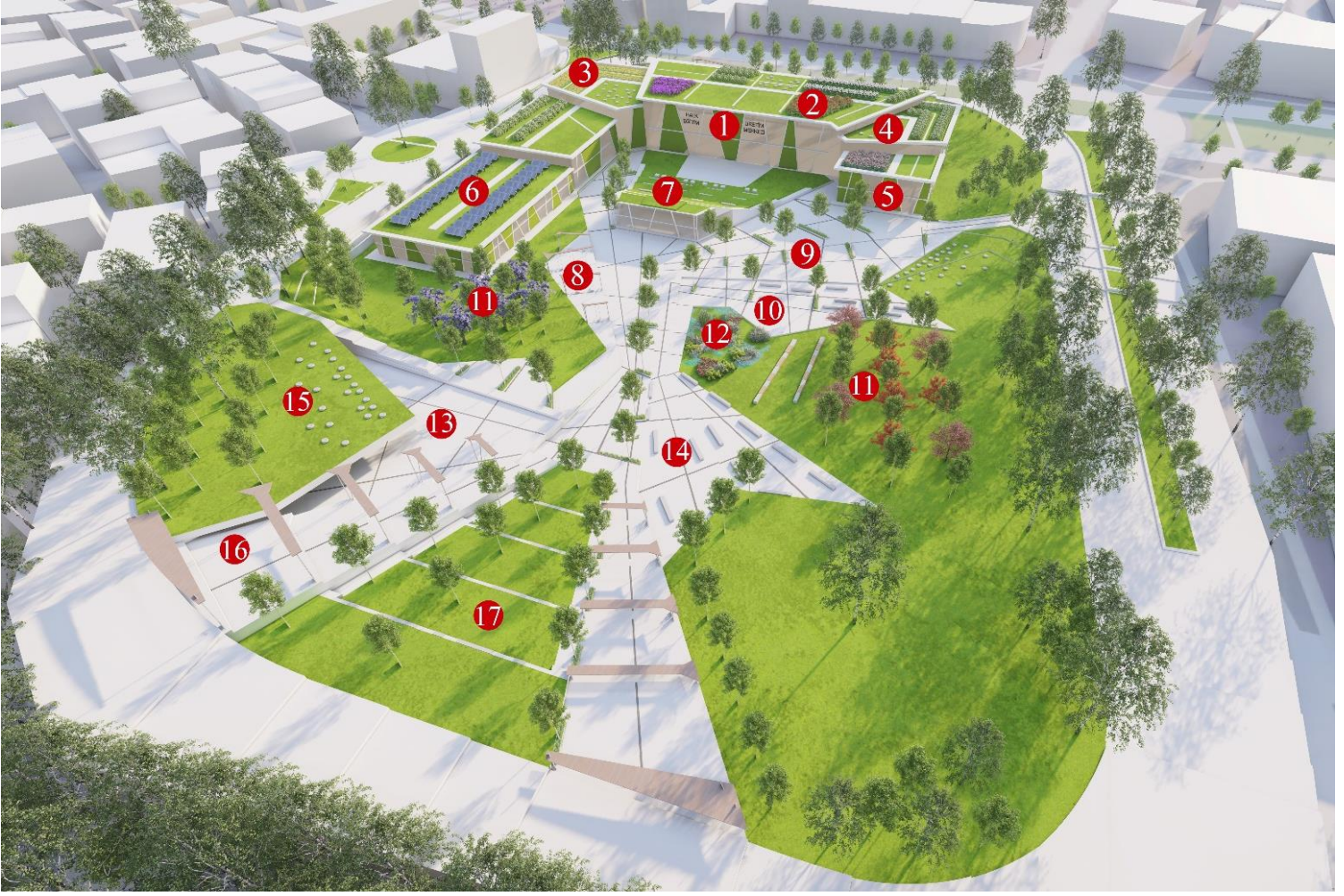
1- Halk Eğitim Merkezi: Trabzon eski otobüs terminali binası halk eğitim merkezine dönüştürülmüştür. Binaya eğitim, üretim, atölyeler, satış sergi faaliyetleri gibi fonksiyonlar yüklenmiş, kullanıcıların trend mesleklere olan ilgi ve becerilerinin artırılması hedeflenmiştir. Yapı içerisinde birden çok yaş grubuna hitap edecek olan etkinlikler yapılacak olup verilen eğitimlerin kullanıcıların farklı disiplinlerde üretim yapmalarını sağlayacak, öğretecek ve kişisel gelişimlerine katkıda bulunmalarını sağlayacaktır. Sosyal grupların da etkin katılımı desteklenip birlikte üretmek ve sergilemelerine fırsat tanınacaktır. Yapı kullanıcılarının genellikle çalışanlar, öğretmenler, öğrenciler, çeşitli kurslara ilgi duyan bireyler olması hedeflenmektedir. Yapı içerisinde 150 çalışanın olması ve yalnızca yapıyı günlük ortalama 1500 kişinin ziyaret etmesi öngörülmektedir. Bina atölyeler uygun mevsimlerinde yapının dış mekânına da yansımaktadır. Böylece kullanıcılar farklı mevsimlerde farklı atölyeleri deneyimleme fırsatına sahip olacaklardır. Yapı doğrudan kent halkına istihdam olanağı sağlayacak olup sosyal ve ekonomik sürdürülebilirliğe katkı sağlamayı amaçlamaktadır (Şekil 5).

2- Yeşil Çatı/Yemiş Bahçesi: Trabzon eski otobüs terminali binasının çatısı yeşil çatı olarak tanımlanmıştır. Çatıda bulunan yeşil alanlar farklı fonksiyonlara hizmet edecek şekilde ayrılmıştır.

Yemiş Bahçesi'nde Trabzon'da doğal olarak yetişebilen *Rubus caesius*, *Rubus idaeus*, *Cornus mas*, *Fragaria vesca* gibi bitkilerin ekimleri veya dikimleri yapılacak olup bahçeye yeşil çatıda tasarlanan akslarla kullanıcılarının kolay bir şekilde ulaşması ve yemiş bahçesi meyvelerinden yararlanmaları sağlanacaktır. Kullanıcı bireylerin sağlıklı beslenme, mevsimlik meyvelere kolay erişebilme ihtiyacının karşılanması hedeflenen bu mekânda toprak ve bitkiler ile daha yakından temas etmelerini sağlayıp doğa ile temas aracılığıyla çeşitli sağlık sorunlarına önlem alınması veya iyileştirici etki göstermesi ile birlikte kullanıcılarının keyifli vakit geçirmesi hedeflenmiştir.

3- Yeşil Çatı/Sebze Bahçesi: Trabzon eski otobüs terminali binasında tanımlanan yeşil çatıda bulunan yeşil alanlarda tanımlı bir diğer fonksiyon ise Sebze Bahçesi'dir. Marul (*Lactuca sativa*), maydanoz (*Petroselinum crispum*), havuç (*Daucus carota L.*), domates (*Solanum lycopersicum*), kapyra biber (*Capsicum annuum L.*), patlıcan (*Solanum melongena L.*), salatalık (*Cucumis sativus*), kabak (*Cucurbita pepo*) gibi sebzelerin uygun mevsimlerde ve uygun şekillerde halk tarafından yetiştirilerek yine halk tarafından faydalanılması hedeflenmiştir. Yeşil çatıda bulunan bahçelere ulaşım en kolay şekilde tasarlandığı için aynı anda birçok bireyin bu alanda bulunabilmesi sağlanmıştır. Belediyeler ve Tarım İl Müdürlükleri ile ilişkili çeşitli etkinlik ve eğitimlerine açık olan bu mekân eğitim/öğrenim bahçesi olarak da tanımlanabilmektedir. Milli Eğitim Müdürlüğü'ne bağlı öğrenci gruplarının da ders müfredatlarıncı öğretmenler ile birlikte eğitimler, atölyeler ve teknik gezilerin yanı sıra kompost yapmak vb. etkinlikleri öğrenme ve deneyimleme hakkına sahiplerdir. Kullanıcılar, dış mekânda bir satış alanına ihtiyaç duyulmadan direkt olarak sebzelere erişim, ürünlere temas etme, bakım yapma, gelişimlerini gözlemleme vb. deneyimlerine ve süreçlerine ortak olacaklardır. Sebze bahçesinde ekim/dikim gereçleri ve sebzeler için bakım malzemeleri bulunmaktadır. Bu sebze ve etkinlik bahçeleri ekolojik ve sosyal sürdürülebilirliğe katkı sağlarken kullanıcıların ekonomik olarak da fayda görmelerini sağlayacaktır (Şekil 5).

4- Yeşil Çatı/Oturma ve Dinlenme Alanı: Yeşil çatı fonksiyonlarından bir diğeri ise oturma ve dinlenme alanıdır. Alan yeşil çatı deneyimi yaşamak, oturmak ve dinlenmek, arkadaş grupları ile sohbet etmek, seyir, manzara izlemek gibi ihtiyaç ve etkinlikler için kullanılmaktadır. Alan yeşil zemin üzerinde puflar ve çeşitli oturma birimleri ile donatılarak zenginleştirilmiştir. Alan kullanıcılara bir bina çatısında yaşamı, rekreasyonu ve çeşitli etkinlikleri deneyimlemeyi amaçlar. Kullanıcıların dinleme ihtiyaçlarını gidererek grupların birlikte



Şekil 4. Alanın genel görünümü- güney yönünden kuzeye bakış

vakit geirmeleri saęlayarak sosyal srdrlebilirlięe katkı saęlayacaktır.

5- Dikey Bahe: Trabzon eski otobs terminali binasının dıř cephesinde dikey bahe uygulaması grlmektedir. Binanın estetik olmayan, bakımsız ve kaotik grntsnn nne gemenin yanı sıra alan iinde yeřil alan miktarının arttırılması havayı temizlemesi, biyoeřitlilięe katkı saęlaması amalanmıřtır. Dikey bahe tasarımında bitki seimlerinde yaprak dken bitkiler Amerikan Sarmařıęı (*Parthenocissus Quinquefolia L.*) ve İngiliz Sarmařıęı (*Parthenocissus tricuspidata*) gibi seilmiř olup sonbahar-kıř aylarında binanın gneř iřınlarından faydalanmasını saęlayacak, yaz aylarında ise binanın i kullanımı iin gneře karřı bir perde grevi grp ařırı ısınmayı nleyerek ortamın serin kalmasını saęlayacaktır (řekil 5).

6- Yeřil atı/Gneř Panelleri: Trabzon eski otobs terminali binası yeřil atısının bir blmne gneř panelleri yerleřtirilmiřtir. Yeřil atıya yerleřtirilen gneř panelleri sayesinde binanın elektrik kullanımı desteklenip elektrik enerjisinden tasarruf edilmesi hedeflenmektedir. Trabzon ili Meteoroloji Genel Mdrlę verilerine gre aylık ortalama gneřlenme sresi 4,85~5 saat olarak hesaplanmıřtır. 1m² gneř paneli (211 wat gce sahip olduęu varsayılan) 211 x 5 saat = 1,05 kw elektrik retebilmektedir (řekil 5).

7- Oturma Basamakları-Amfi ve Sahne: Trabzon eski otobs terminali binasının gney ynnde geniř bir giriř kısmı ile birlikte bir yeřil amfi tasarlanmıřtır. Bu geniř alan amfide oturan kullanıcılar iin bir sahne tanımlanırken aynı zamanda bina ile yakın iliřkili ğretim, ğrenim, aık hava atlyesi, tanıtım etkinliklerine fırsat saęlayan bir meknı tanımlamaktadır. Alanda oturma donatıları, mevsim kořullarına uygun aık hava etkinlik ve atlye malzemeleri bulunabilir. Kullanıcılara aık hava řartlarında eęlenme, ğrenme, izleme, yeřil alanlar ile doęrudan temas kurma, yeřil alan zerinde oturma/dinlenme imknı sunmaktadır. Yeřil amfinin oluřturduęu ykseklik ise kapalı bir mekna dnřr. Bu alanda satıř faaliyetleri yapılmaktadır. Oluřturulan bu meknlar sosyal ve ekolojik srdrlebilirlik ile iliřkilendirilir.

8- Çocuk Oyun Alanı: Tasarım alanında kullanıcılar iin çocuk oyun alanı tanımlanmıřtır. Bu alan çocuklar iin alana ait hissetme duygusunu arttırmak, herkes gibi tasarım alanından onların da faydalanmasını saęlamak, gvenli ve keyifli vakit geirmeleri iin tasarlanmıřtır. Geniř yař grubu aralıęına uygun olmasına dikkat edilmiřtir. Oyun alanının konumu seilirken yresel meyve bahesine, oturma birimlerine aynı zamanda binaya yakın olması gz nnde bulundurulmuř, çocukların gvenlięi saęlanırken velilerin dinlenme, gzleme ve alandaki dięer etkinliklerden

faydalanmalarına fırsat saęlanmıřtır. Tasarlanan alan farklı boyda olan ocuklara hitap edilecek řekilde salıncaklar ile donatılmıřtır. Kullanıcılarına gvenli ve konforlu eęlenme imknı sunarken aynı zamanda ailelere ekonomik zorluęu bulunmayan etkinlik imknı sunmaktadır. Sosyal ve ekonomik srdrlebilirlięe katkı saęlar (řekil 5).

9- Aık Sergi Alanı: Tasarım alanında tasarlanan aık sergi alanı, uygun mevsim kořullarına gre kullanıcıların rettikleri rnleri sergileme, ilgili kiřilere sunma veya tanıtımalarını saęlayacak bir meknı tanımlamaktadır. Kullanıcılar bina iinde edindięi kurslardan rettięi ya da dıřarıda rettikleri rnleri bu alanda sergileyecek ve katılımcıların ilgisine sunacaktır. Sergi alanları okulların ve niversitelerin de kullanımına aık olup toplu sergi gezilerin yapılmasına imkn sunacaktır. Alanda sergi donatıları ve ekipmanları bulunmaktadır. Kullanıcıları bir araya getirme, sohbet etme, eřitli yorumlarda ve ıkarımlarda bulunma, aynı rnler zerinden farklı dřnceler pekiřtirme fırsatları saęlayarak sosyal srdrlebilirlięe katkı saęlar.

10- Satıř Birimleri: Tasarım alanın hemen giriřinde ve sergi alanının olduka yakınında konumlanan satıř birimleri bulunmaktadır. Kullanıcıların binada aldıkları kurslarda rettikleri grsel sanatları, el sanatları rnleri vb. satma imknına sahip olduęu bir alan olarak tanımlanır. Alanda satıř birimleri bulunmaktadır, alan el emeęi rnler reten herkes iin kullanıma uygundur. Kullanıcılarına aık havada alıřveriř yapma imknı saęlar, el emeęi rnleri deneyimleme ve kullanmaya teřvik eder. Sosyal iliřkileri glendirerek ekonomik olarak kullanıcıları kalkındırmayı hedeflerken sosyal ve ekonomik srdrlebilirlięe katkı saęlar.

11- Yresel Meyve Bahesi: Tasarım alanında tasarlanan yresel meyve bahesine kullanıcılarının yresel meyvelerden faydalanma, hem halk eęitim merkezi kapsamında kentsel tarım ğretimi iin kullanılmakta hem de kentliler ve dıřarıdan gelenler iin tanıtım, bilgilendirme, doęa ile temas ve farkındalık oluřturma gibi iřlevler yklenmektedir. Alanda sebzelerin toplanması veya bakımları iin ekipmanlar ve oturma birimleri bulunmaktadır. Yresel meyveler bahesi trleri Trabzon'da doęal olarak yetiřebilen bitkilerden seilmiřtir. Bu amalar doęrultusunda burada karayemiř (*Laurocerasus officinalis*), erik (*Prunus domestica*), portakal (*Citrus sinensis*), Trabzon hurması (*Diospyros kaki*) gibi yresel aęa trleri; yaban mersini (*Vaccinium myrtillus*), bęrtlen (*Rubus fruticosus*), ahududu (*Rubus idaeus*) gibi yemiřler bulunur. Alan kullanıcılarına bir sosyalleřme alanı tanımlarken aynı zamanda yresel meyvelere kent iindeki bir baheden doęrudan eriřebilme deneyimi yařatır.

Ayrıca yöresel kimliğe dair bir tanıtım ve farkındalığın oluşturulması amaçlanır. Bu ilkeler doğrultusunda yöresel meyve bahçesi sosyal, ekolojik ve ekonomik sürdürülebilirlik ile ilişkilendirilir.

12- Yağmur Bahçesi: Tasarım alanında mevcut olan çukurlaşmanın olduğu konuma yağmur bahçesi tanımlanmıştır. Alanda fazla birikme riski olan yağmur suların, alan kullanıcılarına veya alan içindeki mekânlara zarar vermemesi hedeflenmiştir. Özellikle yağışların fazla olduğu aylarda yağmur sularının bu alanda birikerek depolanması ve yer altı sularına karışması sağlanmıştır. Yağmur bahçesinde mavi lobelya (*Lobelia siphilitica L.*), ekinezya (*Echinacea purpurea*) gibi bitkiler seçilmiş olup aynı zaman biyolojik çeşitliliği arttırması hedeflenmiştir. Yağmur bahçesi tasarımında ekolojik kaygıların yanı sıra estetik unsurlar da göz önünde bulundurulmuştur. Alan ekolojik ve sosyal sürdürülebilirlik ile ilişkilendirilmektedir.

13- Festival Alanı: Tasarım alanında kullanıcıların eğlenme, dans etme gibi ihtiyaç ve isteklerini karşılamak; festival zamanlarında ise alan kullanımını aktif kılmak için bir festival alanı tasarlanmıştır. Alan, dans etmek, şarkı söylemek, konser gibi etkinliklere imkân sağlayacaktır. Alanı genelde genç yaşta bireylerin, lise ve üniversite öğrencilerinin kullanması ön görülmektedir. Kullanıcıların eğlenme ihtiyaçlarına cevap verirken sosyal ortamlara katılma deneyimlerini arttıracaktır. Sosyal sürdürülebilirliğe katkı sağlayacaktır. Ayrıca alanı daha davetkâr bir alana dönüştürerek iş gücünü de yakın çevreye çekeceği ve ekonomik canlanmayı destekleyeceği öngörülmektedir.

14- Yöresel Yemekler Tadım Alanı: Tasarım alanında Trabzon ili yöresel yemekler satış alanı tasarlanmıştır. Bu alan Trabzon veya Doğu Karadeniz Bölgesi'ne özgün yemeklerin tanıtılması, tadılması ve satılmasını teşvik eder. Kullanıcılar kente sunulan bu hizmeti deneyimleme, tatma, doğal ve sağlıklı beslenme imkânlarına ulaşmaktadır. Alanın genellikle çalışanlar, turistler ve dışarıdan gelen yabancılar tarafından kullanılması ön görülmektedir. Kullanıcıların alanda farklı lezzetler deneyimlemesini sağlar. Ekonomik olarak kent halkına fayda sağlayan bu etkinlik ve mekân ekonomik ve sosyal sürdürülebilirliğe katkı sağlar.

15- Yeşil Çatı: Tasarım alanında bulunan duvarın topoğrafyaya dönüştürülmesi ile festival ve dans alanının üzeri yeşil çatı olarak önerilmiştir. Bu da mahalle halkına doğrudan alana erişilen noktadan oturma dinlenme/seyir gibi etkinliklere dâhil olmaya imkân sağlamaktadır. Yeşil çatı puflarla ve ağaçlarla donatılmıştır. Alana uygun formda ağaçlar ile alanın güvenliği ve mahalleden soyutlanması sağlanırken yol ile de ilişkisi kesilerek toz ve gürültü perdesi oluşturulmuştur. Ekolojik ve sosyal sürdürülebilirlik

kapsamında alana ve kullanıcılara fayda sağlaması hedeflenmiştir.

16- Ana Yürüyüş Aksı: Tasarım alanında kurgulanan ana yaya aksı ile en basit ve uygun şekilde alandaki bütün mekânlara erişim sağlanmıştır. Ana aks sert zemini tanımladığından malzeme seçimi ve geçirgenliği ekolojik sürdürülebilirlik için büyük önem taşımaktadır. Bu zemin malzemesinin seçimine yine ekolojik sürdürülebilirlik göz önünde bulundurularak geçirgen özellikte olmasına karar verilmiştir. Kullanıcılara güvenli ve konforlu bir yürüyüş deneyimi yaşatmasına, yağmurlu havalarda zemin üzerinde su biriktirmemesine, kayma ve düşme gibi tehlikeleri yol açmamasına dikkat edilmiştir. Yağmur suların yer altı sularına karışmasını sağlayarak ekolojik sürdürülebilirliğe fayda sağlayacak olması ön planda tutulmuştur.

17- Yeşil Amfi: Tasarım alanında alanın güney kısmından mahalle ile alanın bağlantılı olmasını sağlayacak bir yeşil amfi tanımlanmıştır. Yeşil amfi kullanıcıları alana davet etme, oturma/dinlenme, seyretme gibi fonksiyonlara sahiptir. Ayrıca festival zamanlarında seyir ve eğlenme alanı olarak festival alanına destek verecektir. Yeşil alan üzerinde çeşitli rekreasyon etkinliklerine imkân tanımaktadır. Alan oturma birimleri ve ağaçlar ile donatılmıştır, kullanıcıların yaz mevsiminde bu yeşil amfiyi kullanırken aynı zamanda ağacın oluşturduğu gölgeden faydalanmaları sağlanmış olacaktır. Aktif yeşil alan ve rekreasyon imkânı tanımlayan bu tasarım mekânı sosyal ve ekolojik sürdürülebilirliğe katkı sağlayacaktır.

12. Sonuç

Trabzon kenti Sanayi Mahallesi konumlanmış bulunan ve terkedilmiş haldeki eski otobüs terminali ve yakın çevresi peyzaj tasarımı bu çalışmanın sorun alanını ve tanımını oluşturmuştur. Mahalle ve içerdiği bu alan, sakinleri ve kullanıcıları için çoğunlukla olumsuz koşulları barındırmakta, kentin çoğu mahallesine kıyasla daha fazla olumsuzluğa (ekolojik, sosyal ve ekonomik) maruz kalarak kullanıcılar burada kentsel eşitsizliğin Trabzon'daki görünür kesimini oluşturmaktadır. Analizlerle toplanan veriler ve bulgularla saptanan bu gerçek, "peyzaj tasarımıyla eşitsizlik nasıl adalete dönüştürülür" sorusunu gündeme getirerek bu projesi önerisinin temelini oluşturmuştur. Kentsel dönüşüm sokuacak alanın yakın çevresi ve kentliler için "sürdürülebilir bir yüksek yaşam kalitesi" için nasıl tasarlanabileceği sorusuyla kentsel dönüşüm kavramı ele alınmış, alanla ilişkili amaçları tespit edilmiştir. Kentsel dönüşümle ilgili yakın zamanlı uygulamalar sıklıkla sürdürülebilirlik kavramıyla bağlantı kurmakta, küresel iklim değişikliğine bağlı aşırı olaylar doğrultusunda çözümler aramakta, bu



Halk eğitim merkezi ve yeřil çatısı



Halk eğitim merkezi-Dikey Bahçeler



Halk eğitim merkezi-Güneř Enerji Panelleri



Çocuk Oyun Alanı



Yöresel Meyve Bahçesi



Yağmur Bahçesi

Şekil 5. Alan içinden farklı mekânsal kullanımlara örnekler

doğrultuda doğa temelli çözümler, yeşil-mavi altyapı, üretken peyzajlar gibi kavramsal yaklaşımlar peyzaj tasarımlarının ana hatlarını belirlemektedir. İncelenen proje örnekleri, yönergeler ve direktifler sonucunda alanın özellikleri ile örtüşenler göz önünde bulundurularak tasarım genel yaklaşımı, yapıya ve peyzaj tasarımına ilişkin ana stratejiler belirlenmiştir. Sürdürülebilirliğin üçayağı olan sosyal, ekolojik ve ekonomik boyutların desteklenmesi, güçlendirilmesi saptanan stratejilerde öncelikli amaç olmuştur.

Alandaki yeşil yüzeylerin ve elemanların miktarını en üst seviyeye çıkarması, peyzaj bileşenlerinin en üst düzeyde çeşitliliğinin ve işlevsel etkinliğinin sağlanması, kent sakinlerinin her kesimini kapsayan, kullanıcılarda ve kullanımlarda çeşitliliği en üst seviyeye çıkaran, canlılık, ilginçlik, çekicilik ve akılda kalıcılık ile sonuçlanan bir sosyal ekosistemin oluşturulması, alanın sağladığı yüksek kalite ile kullanıcılar ve çevrede yaşayanların yaşam kalitesinin yükseltilmesi, canlılık, hareketlilik ve yüksek imaj ile iş gücünün ve ekonomik hareketliliğin alan çekilmesi kararları sürdürülebilirliğin ekolojik, ekonomik ve sosyal katmanları doğrultusunda saptanmıştır.

Eski terminal binası dönüşüm modelinde halk eğitim merkezine dönüştürülmüş, yeşil iş imkânları, yöresel sanatlar, güzel sanatlar ve trend mesleklere dair bilgi becerilerin kazandırıldığı bir eğitim-öğretim yapısı işlevi yüklenmiştir. Bilgilendirme, tanıtım, gösteri, öğretim-atölye, alış-veriş, sergi gibi açık mekân etkinlikleri ile yapı, yakın çevresinde sürekli kullanımın ve canlılığın olduğu, davetkâr bir görünüme kavuşturulmuştur. Gündelik sıradan etkinlikler, pazar, festival gibi dönemsel etkinlikler ile çeşitlendirilerek tüm kentliler için yıl boyu hareketliliğin ve çekiciliğin sağlanması amaçlanmıştır. Çatı bahçesi ve düşey bahçeleri ile bina yaklaşık 3.790m² yeşillendirilmiştir. Günümüzde küresel iklim değişikliğine adaptasyonun sağlanması hedefi doğrultusunda yapı kent için iyi bir uygulama örneği oluşturacaktır. Yapının yakın çevresinde mevcut halinde 1.720m² yeşil alan sağlayan alan önerilen proje ile yapıdakilerle beraber toplamda 14.036m² yeşil alan sağlar niteliğe dönüştürülmüştür.

Sonuç olarak incelenen projeler arařtırmacıyı sürdürülebilirlik kavramına yönlendirirken, sürdürülebilirlik kavramı eşitliğin sağlanması amacıyla yol gösterici olmuş, eşitliğin sağlanması için projeye yönelik katmanların tanımlanmasını sağlamış, tasarımın stratejilerinin alt yapısını oluşturmuştur. Özellikle kentsel dönüşümle eşitsizliklerin giderilmesi amaçlanıyorsa yaygın uygulamaların aksine sadece ekonomik boyuta odaklanılmamalı, oluşturulacak alanların büyükler ya da nicel özellikleri yanında yaşam kalitesine

sağlayacağı katkıları göz önünde bulundurulmalıdır. Bu bağlamda ekolojik, sosyal-toplumsal ve ekonomik boyutlar bir arada ele alınmalıdır. Türkiye’de kentsel dönüşüm sürecine dair eleştiriler ve yaygın uygulamalar peyzaj tasarımının yeterince önemsenmediğini ortaya koymakta ve peyzaj mimarlığı profesyonellerinin ekiplerde ve karar alma süreçlerinde söz sahibi olmadığını göstermektedir. Bu çalışmanın, örneklediği çözümlerle farkındalık ve bilinçlenme sağlayarak bu yaygın hataların değişimine katkıda bulunması umut edilir.

Bu çalışma, “TÜBİTAK 2209-A/1919B012311788-Eşitsizliğe Karşı Bir Kentsel Dönüşüm Modeli: Peyzaj Tasarımı İle Sürdürülebilirliğin Ekolojik, Sosyal ve Ekonomik Katmanlarının Tanımlanması” başlıklı araştırma projesinden üretilmiştir.

KAYNAKÇA

- Abu-Ghazze H M (1996) Reclaiming public spaces in space: the ecology of neighborhood open the town of Abu-Nuseir, Jordan. *Landscape and Urban Planning* 36, 197-216.
- Ambrose G, Das K, Fan Y, Ramaswami A (2020) Is gardening associated with greater happiness of urban residents? A multi-activity, dynamic assessment in the Twin-Cities region, USA. *Landscape and Urban Planning*, 198, 103776. Avrupa Birliği, 2010
- Avrupa Komisyonu (2020) Farm to Fork Strategy: For a fair, healthy and environmentally-friendly food system. <https://eur-lex.europa.eu/legal-content/EN/TXT/?uri=CELEX:52020DC0381>
- Avrupa Komisyonu (2021) Delivering the European Green Deal. https://commission.europa.eu/strategy-and-policy/priorities-2019-2024/european-green-deal/delivering-european-green-deal_en
- Birleşmiş Milletler (2015) The 2030 Agenda for sustainable development: Sustainable development goals. <https://sustainabledevelopment.un.org/sdgs>
- Birleşmiş Milletler (2022) United Nations Department of Economic and Social Affairs, Population Division. World population prospects 2022: Summary of results. UN DESA/POP/2022/TR/NO.3. Washington, DC: United Nations. https://www.un.org/development/desa/pd/sites/www.un.org/devlopment.desa.pd/files/wpp2022_summary_of_results.pdf
- Bojović M, Rajković I, Perović S K (2022) Towards resilient residential buildings and neighborhoods in light of COVID-19 pandemic—the scenario of Podgorica, Montenegro. *Sustainability*, 14(3), 1302. <https://doi.org/10.3390/su14031302>
- Campbell L K, Svendsen E S, Johnson M, Plitt, S (2022) Not by trees alone: Centering community in urban forestry. *Landscape and Urban Planning*, 224, 104445.
- Carr S, Francis M, Rivlin L G, Stone A M (1992) *Public Space*. Cambridge University Press, New York.
- Chang H Y (2002) *Human Behavior Patterns in Office Building Plaza: Three Case Studies in Downtown Dallas*. Yüksek Lisans Tezi, the University of Texas Arlington.
- Colléony A, Clayton S, Shwartz A (2022) Impacts of nature deprivations during the COVID-19 pandemic: A pre-post comparison. *Biological Conservation*, 268, 109520. <https://doi.org/10.1016/j.biocon.2022.109520>
- Cutter S (1995) Race, class & environmental justice. *Progress in Human Geography*, 19 (1), 111–122.
- Fagerholm N, Eilola S, Arki V (2021) Outdoor recreation and nature’s contribution to well-being in a pandemic situation -

- Case Turku, Finland. *Urban Forestry & Urban Greening*, 64, 127257. <https://doi.org/10.1016/j.ufug.2021.127257>
- Fetting C (2020) *The European Green Deal*. ESDN Report, December 2020, ESDN Office, Vienna.
- Francis M (2003) *Urban Open Space; Designing for User Needs*. Landscape Architecture Foundation, Island Press, Washington.
- Gehl J (2010) *Cities for people*. Island Press, Washington.
- Gomez-Baggethun E, Barton D N (2013) Classifying and valuing ecosystem services for urban planning. *Ecological Economics*, 86, 235–245. <https://doi.org/10.1016/j.ecolecon.2012.08.019>.
- Grabowski Z J, McPhearson T, Pickett S T (2023) Transforming US urban green infrastructure planning to address equity. *Landscape and Urban Planning*, 229, 104591.
- Gradinaru S R, Onose D A, Oliveira E, Slave A R, Popa A M, Gravididis A A (2023) Equity in urban greening: Evidence from strategic planning in Romania. *Landscape and Urban Planning*, 230, 104614.
- Heris M P, Middel A, Muller B (2020) Impacts of form and design policies on urban microclimate: Assessment of zoning and design guideline choices in urban redevelopment projects. *Landscape and Urban Planning*, 202, 103870.
- Horrouk C (22 May 2020) A multidisciplinary landscape architecture competition generates a biodiversity corridor for Montreal. *Archdaily*. <https://www.archdaily.com/939801/a-multidisciplinary-landscape-architecture-competition-generates-a-biodiversity-corridor-for-montreal>
- Hoyle H E, Sant'Anna C G (2023) Rethinking 'future nature' through a transatlantic research collaboration: climate-adapted urban green infrastructure for human wellbeing and biodiversity. *Landscape Research*, 48(4), 460-476.
- Jalaladdini S, Oktay D (2012) *Urban Public Spaces and Vitality: A Socio-Spatial Analysis in the Streets of Cypriot Towns*. *Procedia-Social and Behavioral Sciences* 35, 664-674.
- Kiani B, Thierry B, Fuller D, Firth C, Winters M, Kestens Y (2023) Gentrification, neighborhood socioeconomic factors and urban vegetation inequities: A study of greenspace and tree canopy increases in Montreal, Canada. *Landscape and Urban Planning*, 240, 104871.
- Lee A C, Maheswaran R (2011) The health benefits of urban green spaces: A review of the evidence. *Journal of Public Health*, 33(2), 212–222.
- Meerow S, Newell J P (2017) Spatial planning for multifunctional green infrastructure: Growing resilience in Detroit. *Landscape and Urban Planning*, 159, 62–75. <https://doi.org/10.1016/j.landurbplan.2016.10.005>
- Mehta V (2014) Evaluating Public Space. *Journal of Urban Design*, 19(1), 53-88.
- Mell I (2023) Rethinking the 'green city'—contemporary research, teaching, and practice in urban greening. *Landscape Research*, 48(4), 453-459.
- Mintz K K, Ayalon O, Nathan O, Eshet T (2021) See or be? Contact with nature and well-being during COVID-19 lockdown. *Journal of Environmental Psychology*, 78, 101714. <https://doi.org/10.1016/j.jenvp.2021.101714>
- Mouratidis K (2021) How COVID-19 reshaped quality of life in cities: A synthesis and implications for urban planning. *Land Use Policy*, 111, 105772. <https://doi.org/10.1016/j.landusepol.2021.105772>
- Nghiem L T, Zhang Y, Oh R R Y, Chang C C, Tan C L, Shannah D F, ... Carrasco L R (2021) Equity in green and blue spaces availability in Singapore. *Landscape and Urban Planning*, 210, 104083.
- Nordbø E C A, Nordh H, Raanaas R K, Aamodt G (2018) GIS-derived measures of the built environment determinants of mental health and activity participation in childhood and adolescence: A systematic review. *Landscape and Urban Planning*, 177 (1432), 19–37. <https://doi.org/10.1016/j.landurbplan.2018.04.009>
- Özbilen A (1991) *Kent İçi Açık Alanlar ve Dağılımı, Tarihi Eserler ve Gelişen Yeni Yapılaşma; Trabzon Kentinde Bir Uygulama Örneği*, Karadeniz Teknik Üniversitesi Basımevi, Trabzon.
- Patino J E, Martinez L, Valencia I, Duque J C (2023) Happiness, life satisfaction, and the greenness of urban surroundings. *Landscape and Urban Planning*, 237, 104811.
- Pérez-Urrestarazu L, Kaltsidi M P, Nektarios P A, Markakis G, Loges V, Perini K, Fernández-Cañero R (2021) Particularities of having plants at home during the confinement due to the COVID-19 pandemic. *Urban Forestry & Urban Greening*, 59, 126919. <https://doi.org/10.1016/j.ufug.2020.126919>
- Pouso S, Borja A, Fleming L E, Gómez-Baggethun, E, White M P, Uyarra M C (2021) Contact with blue-green spaces during the COVID-19 pandemic lockdown beneficial for mental health. *Science of The Total Environment*, 756, 143984. <https://doi.org/10.1016/j.scitotenv.2020.143984>
- Project for Public Spaces (2000) *How to Turn a Place Around: A Handbook for Creating Successful Public Places*. Project for Public Spaces Inc., New York.
- Russette H, Graham J, Holden Z, Semmens E O, Williams E, Landguth E L (2021) Greenspace exposure and COVID-19 mortality in the United States: January–July 2020. *Environmental Research*, 198, 111195. <https://doi.org/10.1016/j.envres.2021.111195>.
- Salem D S B, Amin A M, Gammaz S A (2024) A value chain approach towards managing sustainable productive urban landscape in Egypt. *Landscape Research*, 49(1), 80-101.
- Samuelsson K, Barthel S, Colding J, Macassa G, Giusti M (2020) Urban nature as a source of resilience during social distancing amidst the Coronavirus pandemic. *OSF Prepr*. <https://doi.org/10.31219/osf.io/3wx5a>
- Samus A, Freeman C, Dickinson K J, Van Heezik Y (2022) Relationships between nature connectedness, biodiversity of private gardens, and mental well-being during the Covid-19 lockdown. *Urban Forestry & Urban Greening*, 69, 127519. <https://doi.org/10.1016/j.ufug.2022.127519>
- Solecki W D, Rosenzweig C, Parshall L, Pope G, Clark M, Cox J, Wiencke M (2005) Mitigation of the heat island effect in urban New Jersey. *Global Environmental Change Part B Environmental Hazards*, 6, 39–49.
- Suárez M, Rieiro-Díaz A M, Alba D, Langemeyer J, Gómez-Baggethun E, Ametzaga-Arregi I (2024) Urban resilience through green infrastructure: A framework for policy analysis applied to Madrid, Spain. *Landscape and Urban Planning*, 241, 104923.
- Tokazhanov G, Tleuken A, Guney M, Turkyilmaz A, Karaca F (2020) How is COVID-19 experience transforming sustainability requirements of residential buildings? A review. *Sustainability*, 12(20), 8732. <https://doi.org/10.3390/su12208732>
- Tzoulas K, Korpela K, Venn S, Yli-Pelkonen V, Kazmierczak A, Niemela J, James P (2007) Promoting ecosystem and human health in urban areas using green infrastructure: A literature review. *Landscape and Urban Planning*, 81(3), 167–178. doi:10.1016/j.landurbplan.2007.02.001 Ugolini vd., 2021
- Van Kamp I, Leidelmeijer K, Marsman G, De Hollander A (2003) Urban environmental quality and human well-being: Towards a conceptual framework and demarcation of concepts; a literature study. *Landscape and urban planning*, 65(1-2), 5-18.
- Vos S, Bijnsens E M, Renaers E, Croons H, Van Der Stukken C, Martens D S, Plusquin M, Nawrot T S (2022) Residential green space is associated with a buffering effect on stress responses during the COVID-19 pandemic in mothers of young children, a prospective study. *Environmental research*, 208, 112603.
- Wood L, Hooper P, Foster S, Bull F (2017) Public green spaces and positive mental health – investigating the relationship

between access, quantity and types of parks and mental wellbeing. *Health & Place*, 48, 63–71. <https://doi.org/10.1016/j.healthplace.2017.09.002>

Xiang W N, Stuber R M, Meng X (2011) Meeting critical challenges and striving for urban sustainability in China. *Landscape and Urban Planning*, 100(4), 418-420.

Yutian L U, Running C H E N, Bin C H E N, Jiayu W U (2024) Inclusive green environment for all? An investigation of spatial access equity of urban green space and associated socioeconomic drivers in China. *Landscape and Urban Planning*, 241, 104926.